




UWAGI / COPYRIGHT

A) RYSUNKU NIE WOLNO SKALOWAĆ.
 NIE WOLNO BRAĆ ŻADNEGO WYMIARU MIERZĄC BEZPOŚREDNIO Z RYSUNKU.
 WSZYSTKIE WYMIARY POWINNY ZOSTAĆ SPRAWDZONE W NATURZE.
 PROJEKT ARCHITEKTONICZNY ROZPATRYWAĆ ŁĄCZNIE Z PROJEKTEM KONSTRUKCYJNYM I PROJEKTAMI BRANŻOWYMI.

RYSunEK BĘDZIE UŻYwany WYŁĄCZNIE DO CELÓW PROJEKTU, DLA KtóREGO ZOSTAŁ UTWORZONY. RYSUNKU NIE WOLNO ZMIENIAĆ ANI MODYFIKOWAĆ W JAKIKOLWIEK SPOsÓB.
 JEŚLI RYSUNEK WYMAGA KOREKTY, NALEŻY ZWRÓCIĆ SIĘ DO PROJEKTANTA Z PROŚBĄ O JEJ WPROWADZENIE.

LEGENDA:

-  **GRANICA OPRACOWANIA**
-  **OBZAR WYŁĄCZONY Z OPRACOWANIA**
- NAWIERZCHNIA JEZDNI:**
-  **KOSTKA KAMIENNA RZĘDOWA CIĘTA ISTNIEJĄCA**
-  **KOSTKA KAMIENNA RZĘDOWA CIĘTA PROJEKTOWANA**
-  **KOSTKA KAMIENNA RZĘDOWA (HISTORYCZNA)**
-  **KOSTKA KAMIENNA Z CIĘTEGO BRUKOWCA**
-  **KOSTKA KAMIENNA RZĘDOWA WĄSKA (ZACHOWANA)**
-  **KOSTKA GRANITOWA WIELOBARWNA 18x18cm i 18x24cm**



AUTORSKA PRACOWNIA ARCHITEKTONICZNA - JACEK BUŁAT
 60-113 Poznań ul. Skalna 7
 tel / fax +48 61 830 27 34 | biuro@bulat.com.pl

| | | | | | |
|------------|--|----------------------------|-------------|------------|-----------|
| INWESTYCJA | OPRACOWANIE STUDIUM INWENTARYZACYJNO- PROJEKTOWEGO DOTYCZĄCEGO NAWIERZCHNI I ZAGOSPODAROWANIA ULIC STAROMIEJSKICH W POZNANIU | | | | |
| ADRES | STARE MIASTO | | | | |
| INWESTOR | ZARZĄD DRÓG MIEJSKICH UL. WILCZAK 17 POZNAŃ 61-623 | | | | |
| | ZESPÓŁ PROJEKTOWY: | | | | |
| PROJEKTANT | MGR INŻ. ARCH. JACEK BUŁAT | UPR. 47/85/PW | | | |
| | MGR INŻ. ARCH. MICHAŁ BUŁAT MGR INŻ. ARCH. NATALIA KOWALKOWSKA MGR INŻ. ARCH. MARTA RAJPOLT INŻ. ARCH. JOANNA SPYCHAŁA STUD. ARCH. MICHALINA GRZYB | | | | |
| | MGR INŻ. ARCH. ADAM BŁASZCZYK | UPR. WP-OIAOKK/UpB/39/2009 | | | |
| BRANŻA | ARCHITEKTURA | STADIUM | KONCEPCJA | | |
| DATA | STYCZEŃ 2023r. | SKALA | 1:50 | | |
| TRZĘC RYS. | Nawierzchnie jezdni_stan projektowany | | | | |
| STADIUM | BRANŻA | POZIOM | NR RYS. | ARKUSZ | REWIZJA |
| | AR | | S.05 | 1/1 | 00 |