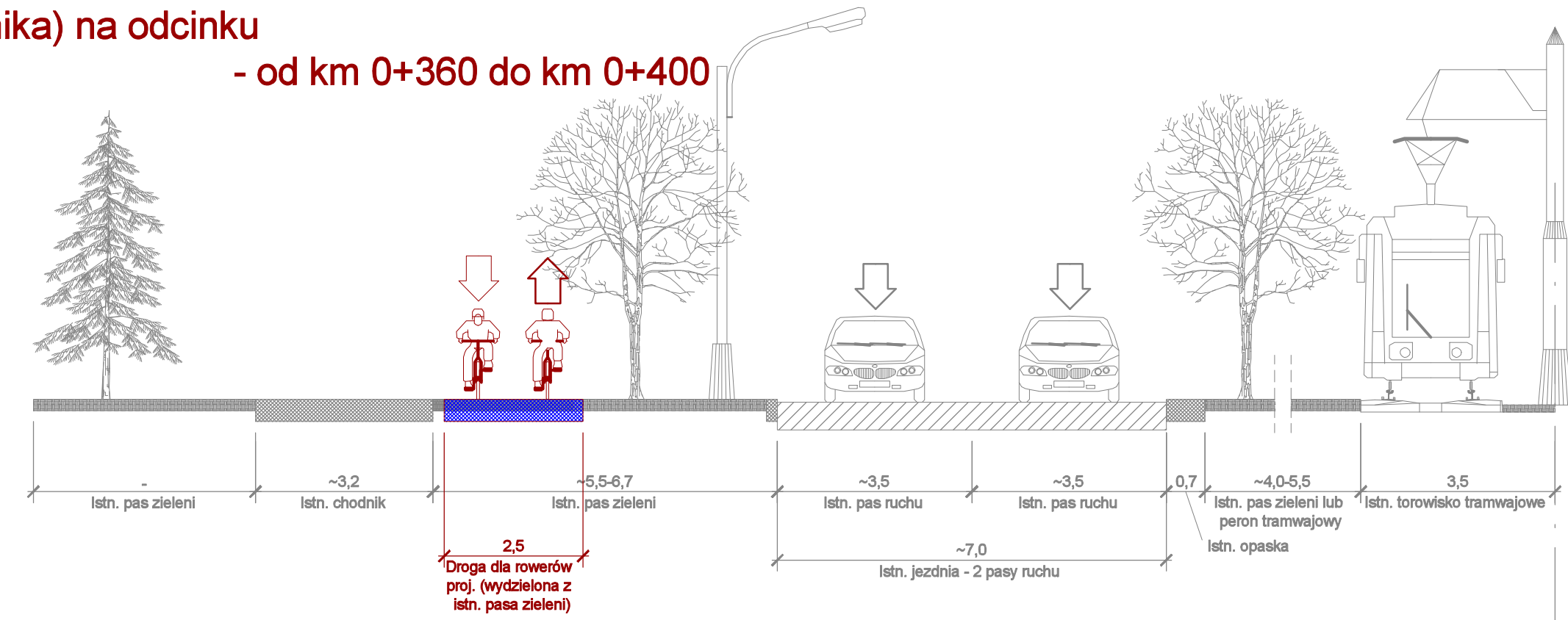
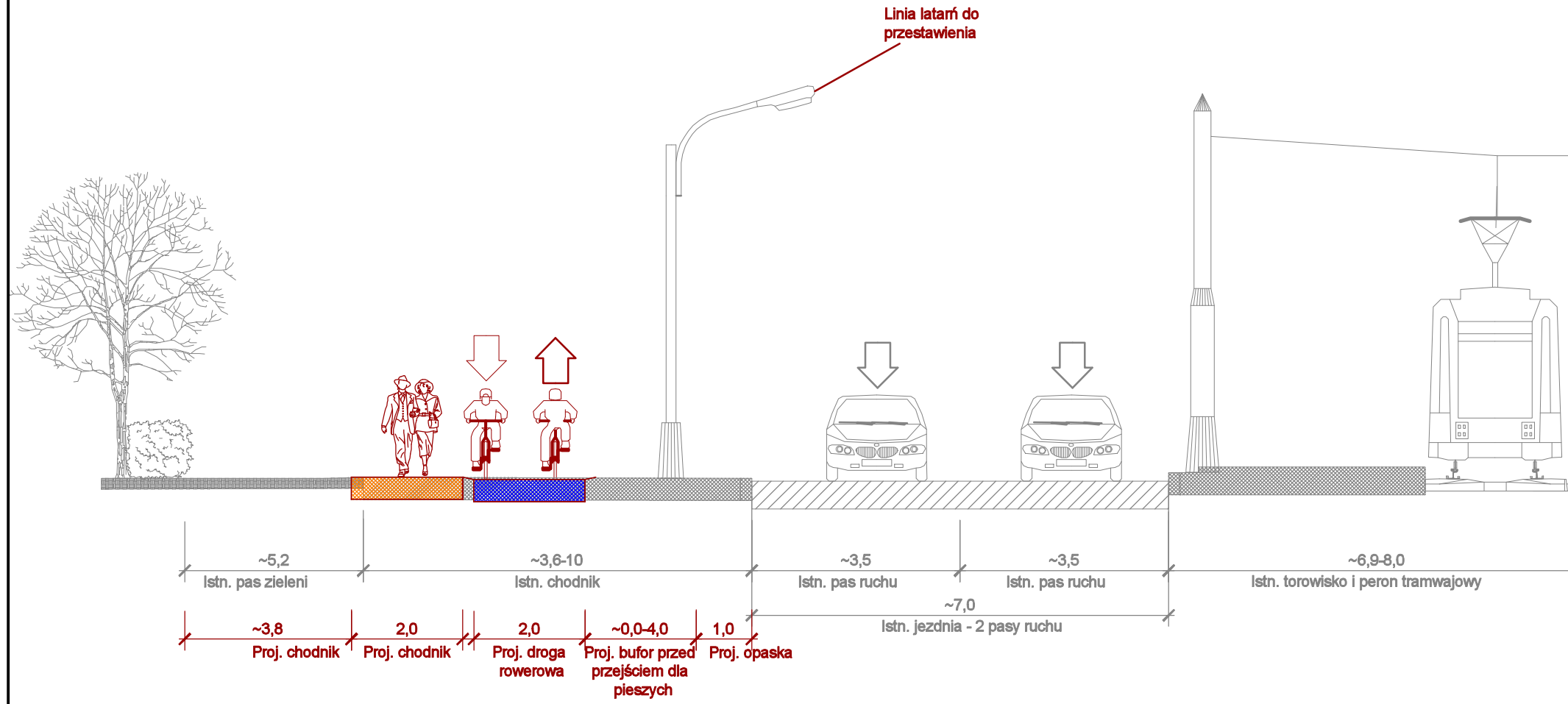


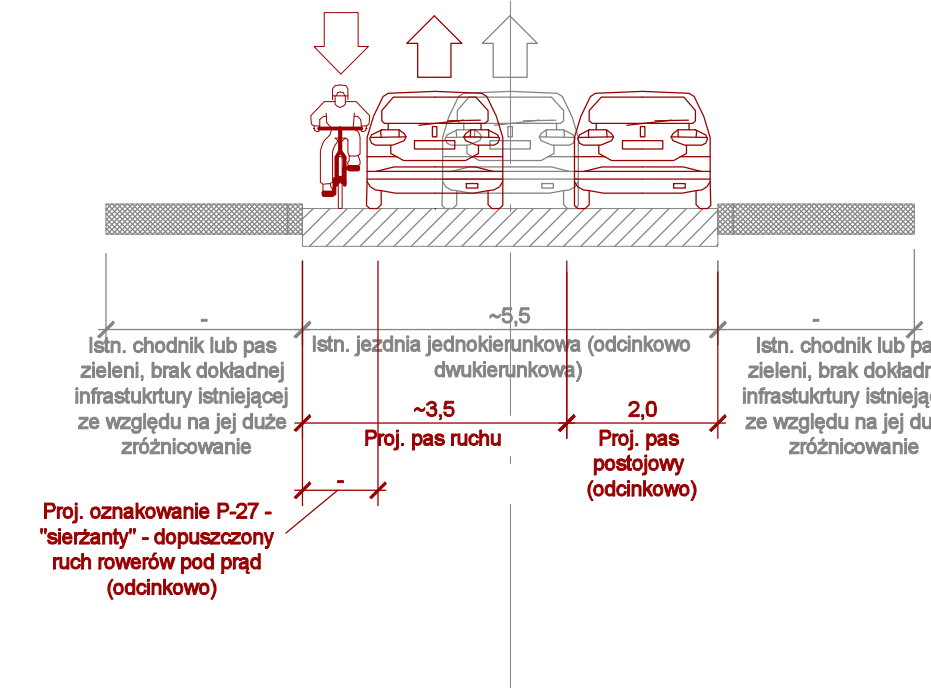
Jezdnia północna - od km 0+255 do km 0+330
 - od km 0+400 do km 0+490
 podobne rozwiązanie (z przesunięciem o 1,0m chodnika) na odcinku
 - od km 0+360 do km 0+400



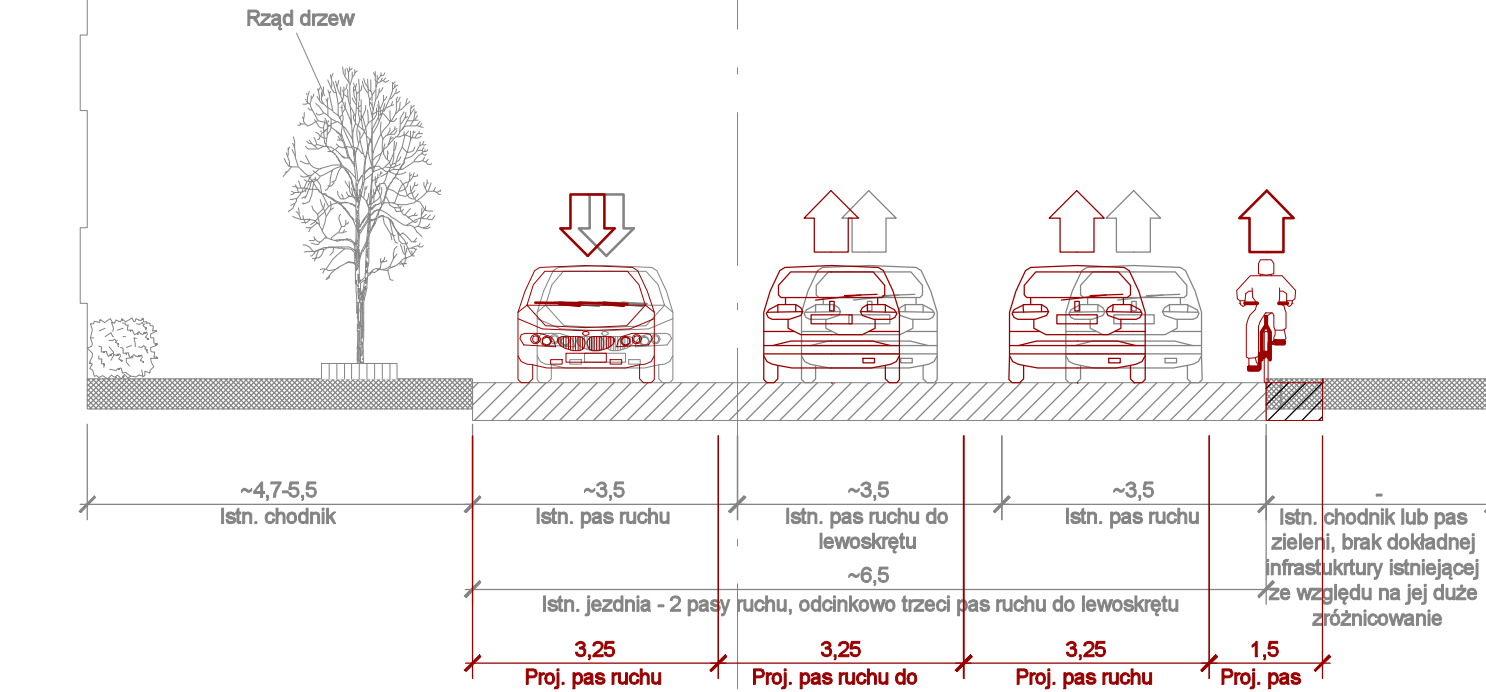
Jezdnia północna: - od km 1+790 do km 1+820



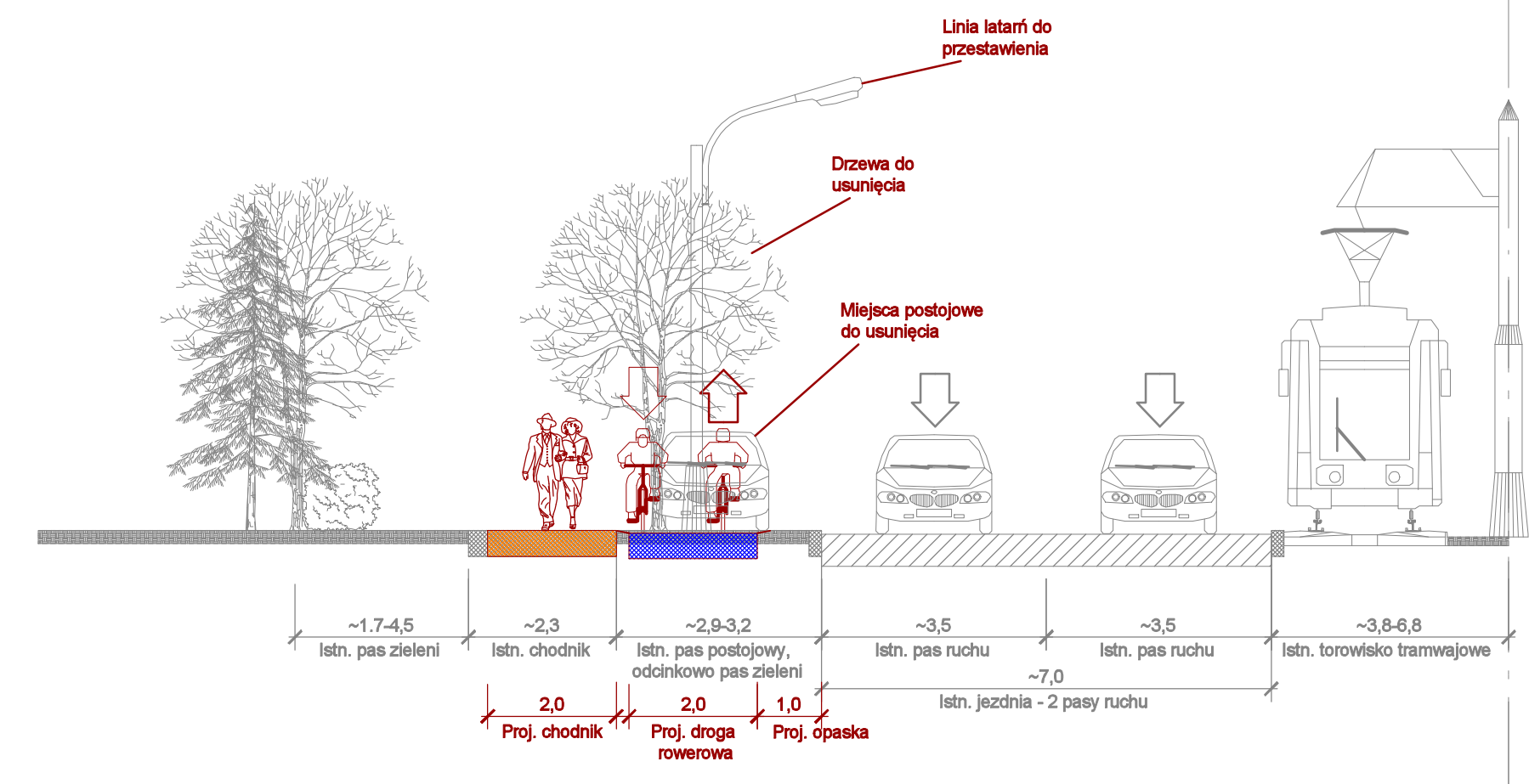
Ulica Rycerska




Jezdnia północna - ul. Szylinga



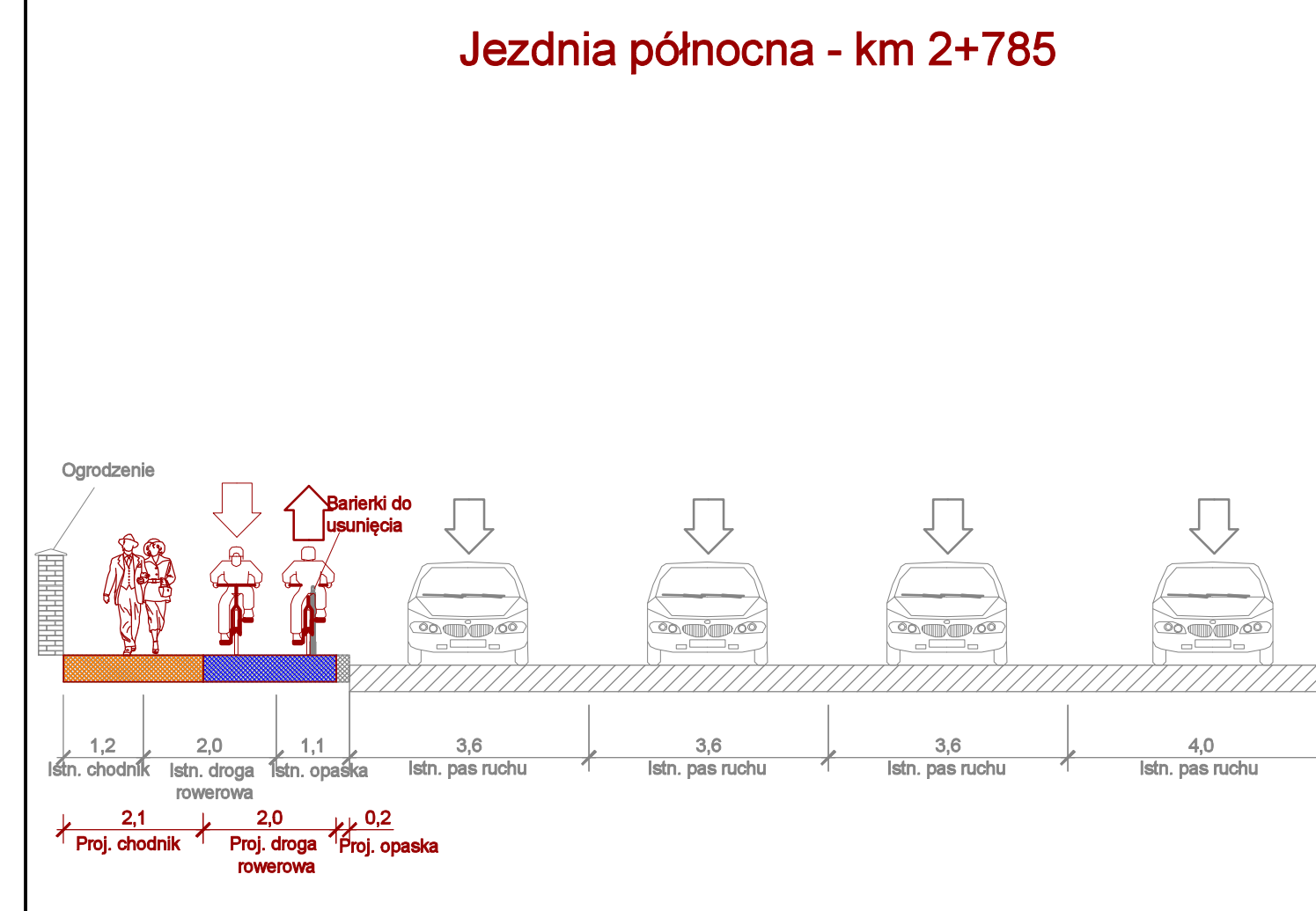
Jezdnia północna: - od km 1+545 do km 1+695
 - od km 1+710 do km 1+790



Jezdnia północna:- od km 2+200 do km 2+250



Jezdnia północna - km 2+785



Zamawiający	Wykonawca			
Zarząd Dróg Miejskich ul. Wilczak 16 61-623 Poznań	stadtraum stadtraum Polska Sp z o.o. ul. Druzbickiego 11 61-693 Poznań			
Nazwa opracowania	Data opracowania	Skala	1:100	Numer rysunku 3
Koncepcja budowy dróg rowerowych w ul. Grunwaldzkiej na odcinku od skrzyżowania z ul. Bukowską i Roosevelta oraz połączenie z otocznymi obszarami	Nazwa rysunku	Przekroje normalne - rozwiązanie po stronie północnej	Numer arkusza	2
Zespół projektowy	mgr inż. Aleksander Sagan mgr inż. Marek Strug mgr inż. Paweł Borowiak mgr inż. Mateusz Wachowski mgr inż. Rafał Zajęczkowski inż. Michał Pokrywczyński			<i>[Signatures]</i>