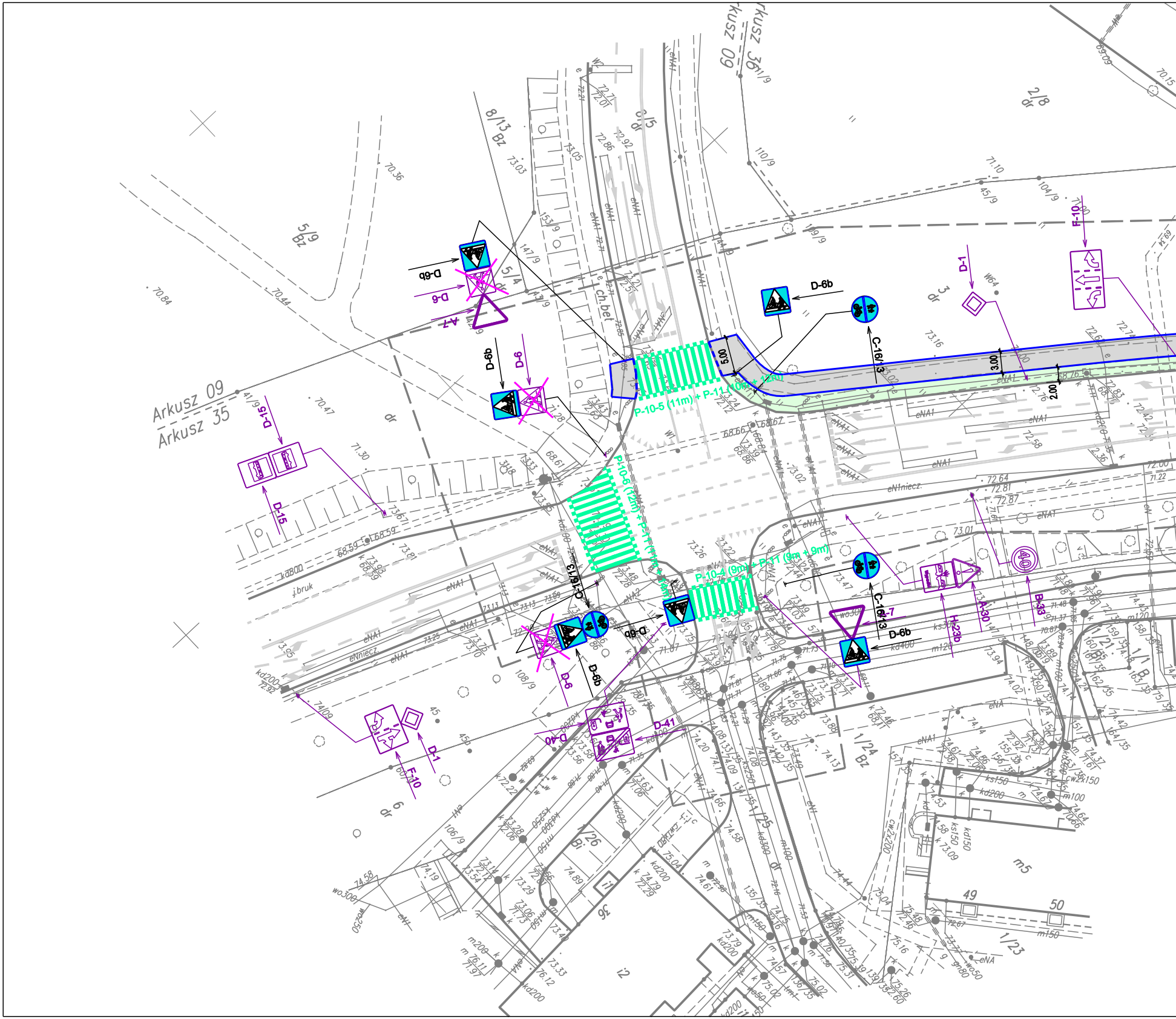
Arkusz 09
Arkusz 35
Arkusz 36
Arkusz 09
D-6b
D-6
A-7
D-15
D-15
D-1
D-1
F-10
F-10
C-16/13
C-16/13
C-16/13
P-10-5 (11m) + P-11 (10m + 12m)
P-10-6 (12m) + P-11 (11m + 11m)
P-10-4 (9m) + P-11 (9m + 9m)
H-23b
A-30
B-33
40
D-40
D-41
5.00
3.00
2.00
ch.bet
j.bruk
8/13 Bz
5/9 Bz
5/4
2/8 dr
3 dr
6 dr
1/24 Bz
1/26 Bi
m5
49
50
1/23

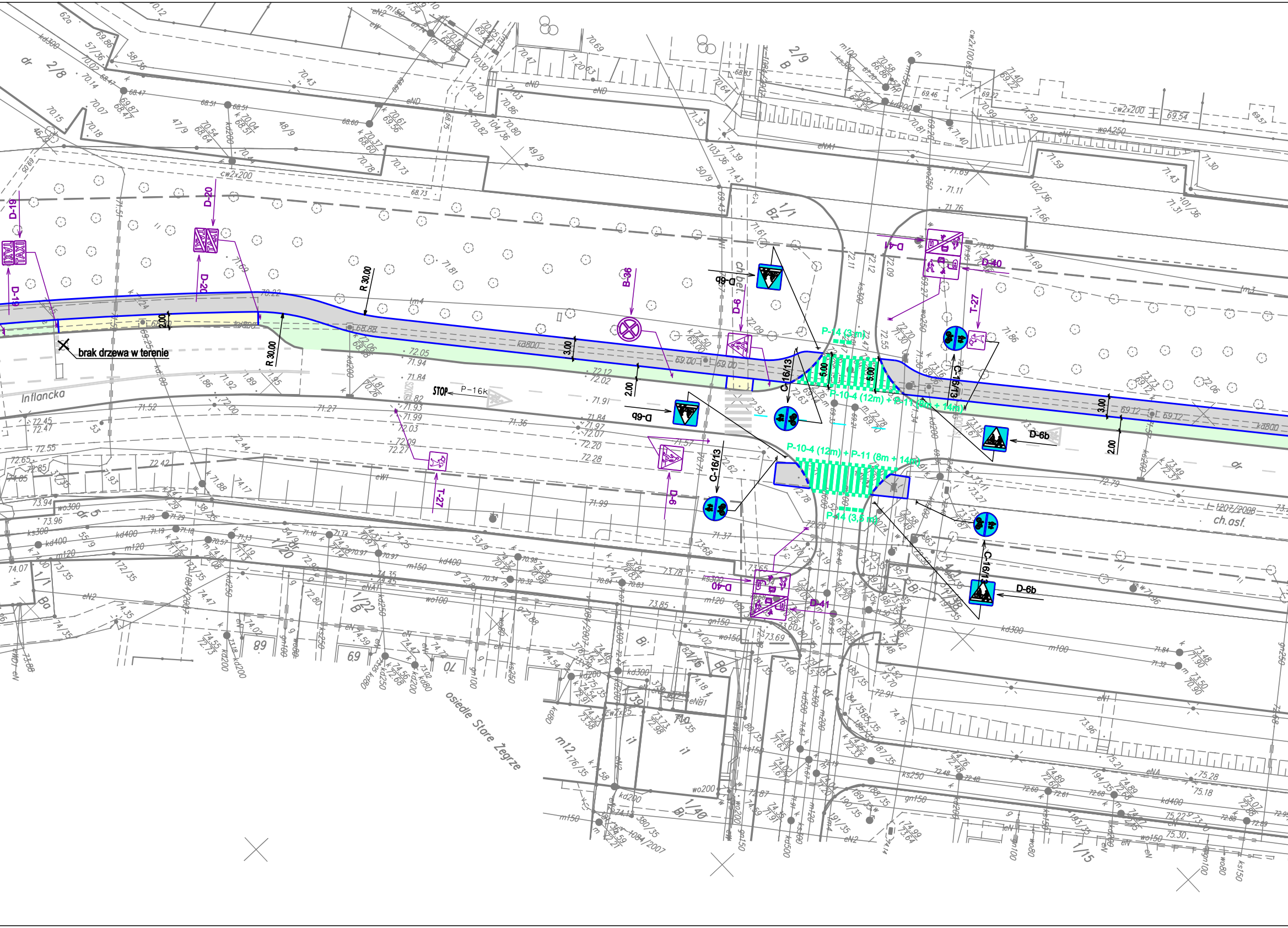
D-19
D-20
D-19
D-20
brak drzewa w terenie
R 30.00
R 30.00
Inflancka
STOP
P-16k
B-36
D-6b
D-6
D-6b
D-41
D-40
T-27
P-14 (3 m)
5.00
5.00
C-16/13
C-16/13
P-10-4 (12m) + P-11 (8m + 14m)
P-10-4 (12m) + P-11 (8m + 14m)
P-14 (3,5 m)
D-6b
D-6b
C-16/13
C-16/13
T-27
D-6
D-40
D-41
3.00
2.00
3.00
2.00
2.00
ch.asf.
osiedle Stare Zegrze
chod.
dr
1/207/2008
cw2x200
kd800
kd300
ks300
wo300
m120
eN2
eND
eNA1
gn150
wo150
2/8
2/9
1/1
1/20
1/22
1/40
1/15

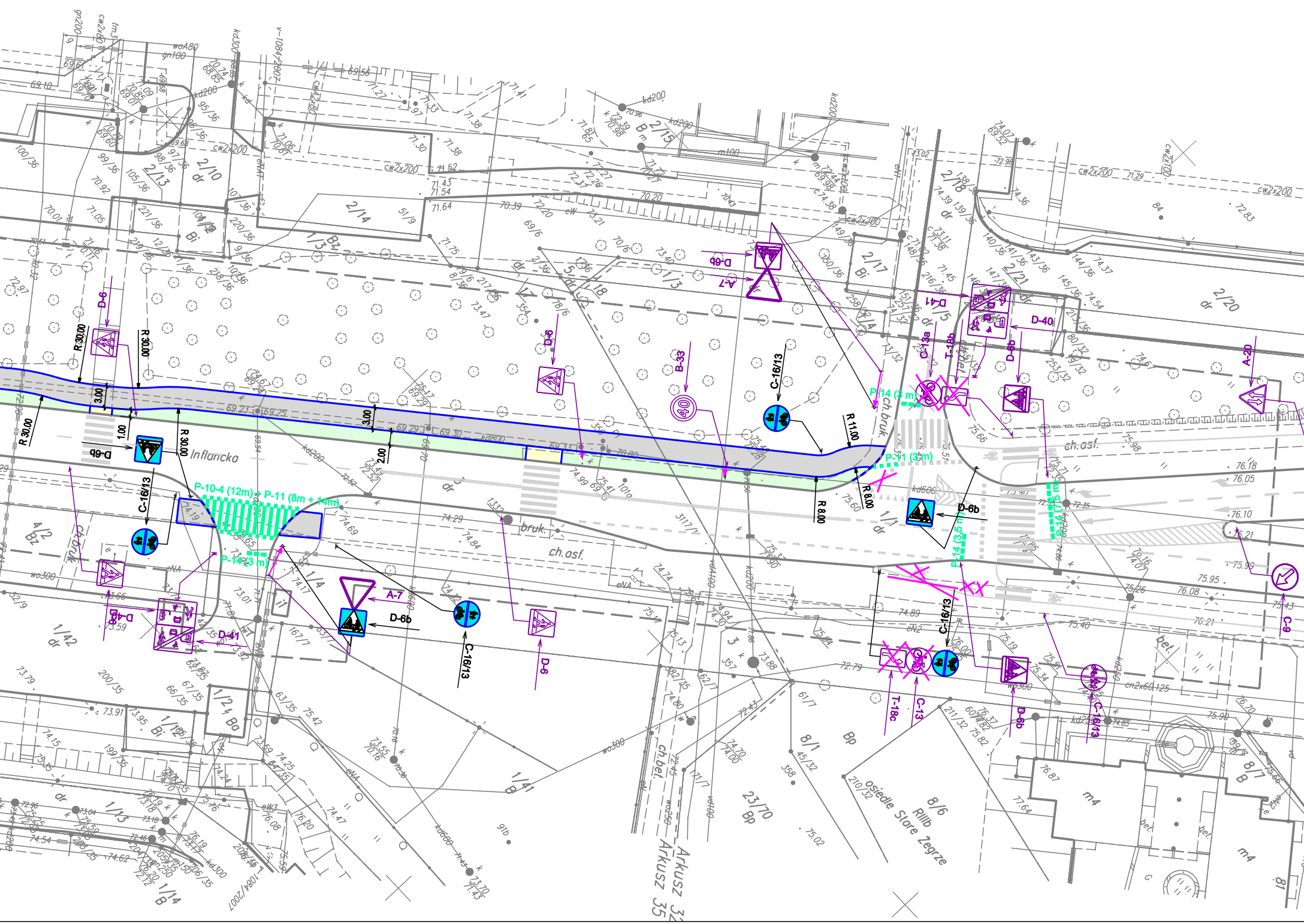
Inflancka
ch.asf.
ch.asf.
bruk.
ch.bruk.
ch.bruk.
ch.bet.
D-6
D-6
D-6
D-6b
D-6b
D-6b
D-6b
A-7
A-7
C-16/13
C-16/13
C-16/13
C-16/13
C-16/13
B-33
40
D-41
D-41
D-40
T-18b
C-13a
A-20
C-9
C-13
T-18c
P-14 (3 m)
P-14 (3 m)
P-11 (3 m)
P-10-4 (12m) + P-11 (8m + 14m)
P-14 (3,5 m)
P-14 (3,5 m)
R 30.00
R 30.00
R 30.00
R 30.00
R 11.00
R 8.00
R 8.00
3.00
3.00
1.00
2.00
kd600
kd800
kd200
cw2x200
wo300
osiedle Stare Zegrze
RIIIb
Arkusz 32
Arkusz 35
2/20
2/21
2/18
2/17
2/15
2/14
2/13
2/10
1/42
1/41
1/24
1/4
1/1
4/2
8/1
8/6
8/7
23/70
m4
bet.

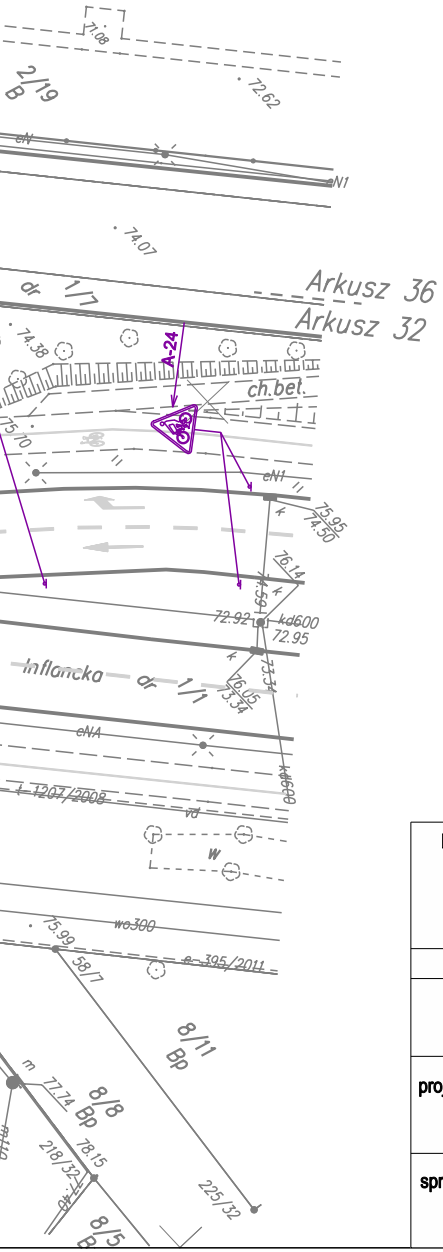
2/19
B
71.08
72.62
N1
74.07
dr 1/7
Arkusz 36
Arkusz 32
74.38
A-24
ch.bet.
75.10
cN1
75.95
74.50
76.14
72.92
kd600
72.95
Inflancka
dr 1/1
76.05
73.34
cNA
1207/2008
vd
W
wo300
75.99
58/7
e-395/2011
8/11
Bp
77.74
8/8
Bp
78.15
218/32
225/32
8/5
Bp

L E G E N D A

▭ **CIĄG PIESZO - ROWEROWY:**
- warstwa ścieralna - AC 5 S, grub. 4 cm
- podbudowa zasadnicza z kruszywa łamanego stabilizowanego mechanicznie 0/31.5, grub. 15 cm
- podsypka piaskowa, grub. 12 cm

▭ **CHODNIKI:**
- kostka betonowa wibroprasowana, typu "Domino", kolor szary, grub. 8 cm
- podsypka cementowo - piaskowa grub. 3 cm
- podbudowa zasadnicza z chudego betonu, grub. 10 cm
- podsypka piaskowa, grub. 10 cm

🟩 **ODTWORZENIE ZIELENI - humusowanie**

B-33 ← **ZNAKI ISTNIEJĄCE**

D-6b ← **ZNAKI PROJEKTOWANE**

C-13a ← **ZNAKI DO DEMONTAŻU**

▥ **OZNAKOWANIE POZIOME ISTNIEJĄCE**

▥ **OZNAKOWANIE POZIOME PROJEKTOWANE**

✕ **OZNAKOWANIE POZIOME ISTNIEJĄCE DO LIKWIDACJI**

↘ **ZMIANA LOKALIZACJI ZNAKU**

oznakowanie pionowe z grupy "małe"

Inwestor: ZARZĄD DRÓG MIEJSKICH ul.Wilczak 16, 61-623 Poznań	Biuro proj.: NAP-PROJEKT s.c. Michał Krüger, Rafał Tomczak Objezierze 27/5, 64-600 Oborniki Wlkp. tel./fax (+48) 61 840 18 99 kruger@nap-projekt.pl, tomczak@nap-projekt.pl
Inwestycja:	Umowa nr IB/222/830/11 z dnia 29 kwietnia 2011r.

Przebudowa drogi polegająca na budowie ciągu pieszo - rowerowego po pn. - zach. stronie ul. Inflanckiej w Poznaniu na odcinku od wjazdu na os. Polan 100 do ul. Pawiej

projektant:	mgr inż. Rafał Tomczak upr. bud. WKP/0085/POOD/06		Stadium: Projekt budowlano - wykonawczy Rodzaj opracowania: Branża drogowa z organizacją ruchu
sprawdził:	mgr inż. Michał Krüger upr. bud. WPK/0256/POOD/08		Nazwa rys.: Plan sytuacyjny data: 08.2011r. skala: 1:500 rys. nr 2