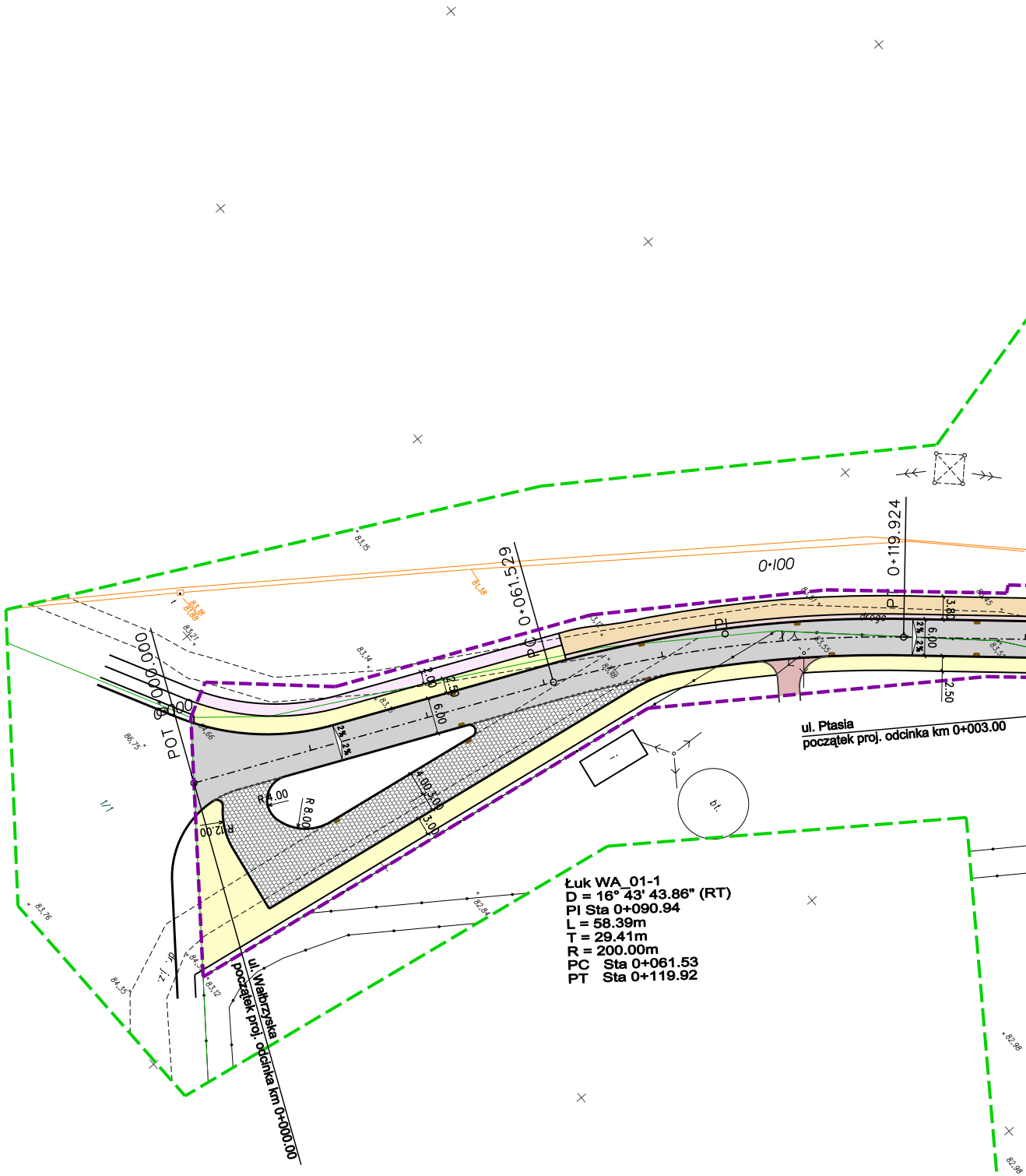
Łuk WA_01-1
D = 16° 43' 43.86" (RT)
PI Sta 0+090.94
L = 58.39m
T = 29.41m
R = 200.00m
PC Sta 0+061.53
PT Sta 0+119.92
ul. Ptasia
początek proj. odcinka km 0+003.00
ul. Wałbrzyska
początek proj. odcinka km 0+000.00
POT 0+000.000
PC 0+061.529
PT 0+119.924
0+100
R 4.00
R 8.00
R 12.00
2.00
2.50
6.00
4.00
3.00
3.80
2.50
2%
2%
droga
bt.
1/1
83,15
83,18
81,88
81,38
83,21
83,14
84,66
86,75
83,76
84,35
83,12
82,84
83,55
83,45
82,98
82,96

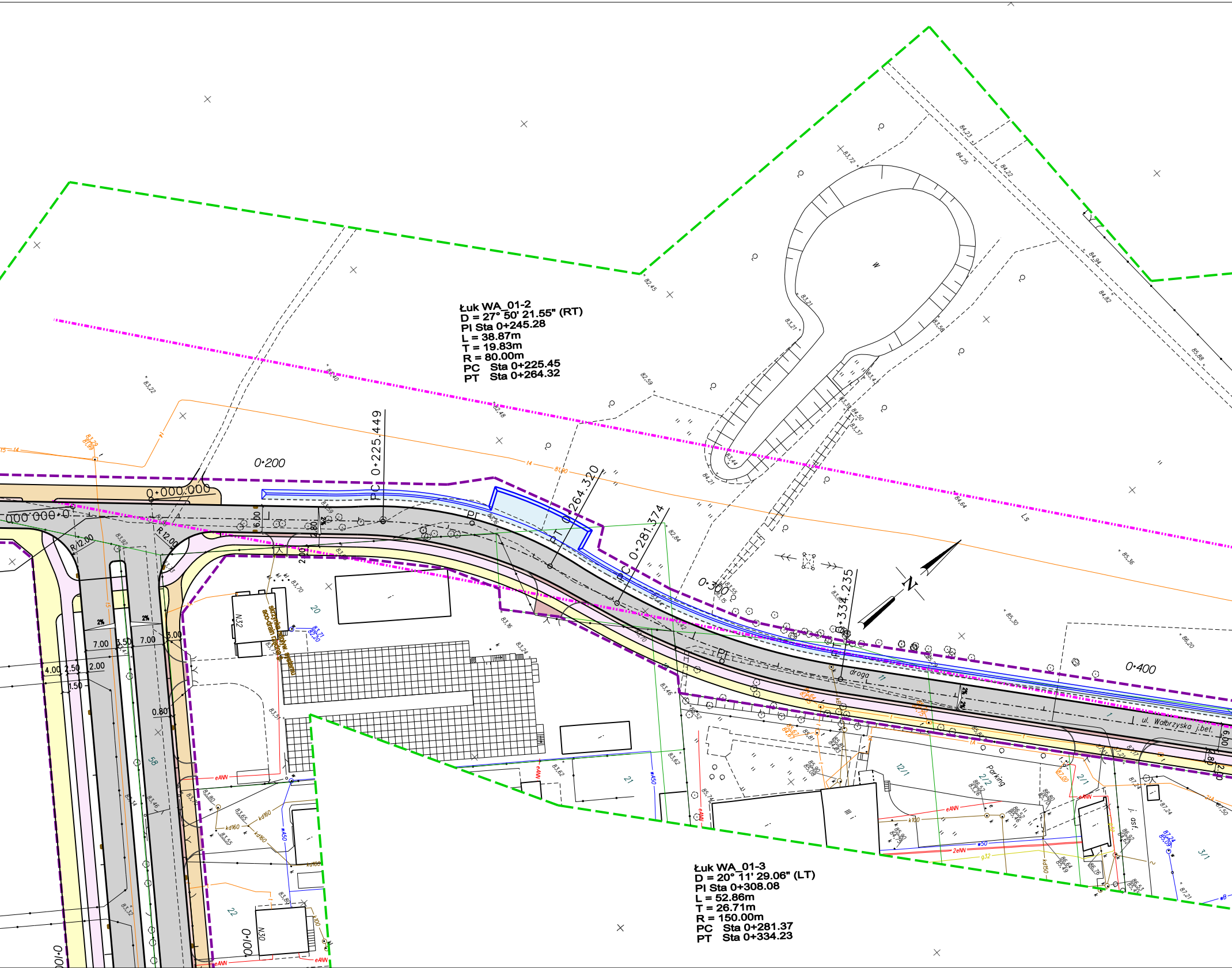
0+200
0+000.000
0+225.449
PC
PI
PT
0+264.320
0+281.374
0+300
0+334.235
0+400
0+100
N
R 12.00
7.00
3.50
4.00
2.50
2.00
1.50
0.80
6.00
2%
N32
N30
20
21
22
58
12/1
2/2
2/1
3/1
droga
Parking
ul. Wałbrzyska j.bet.
eANN
kd160
k100
w50
2eNN
g32
Ls
w

Łuk WA_01-2
D = 27° 50' 21.55" (RT)
PI Sta 0+245.28
L = 38.87m
T = 19.83m
R = 80.00m
PC Sta 0+225.45
PT Sta 0+264.32

Łuk WA_01-3
D = 20° 11' 29.06" (LT)
PI Sta 0+308.08
L = 52.86m
T = 26.71m
R = 150.00m
PC Sta 0+281.37
PT Sta 0+334.23

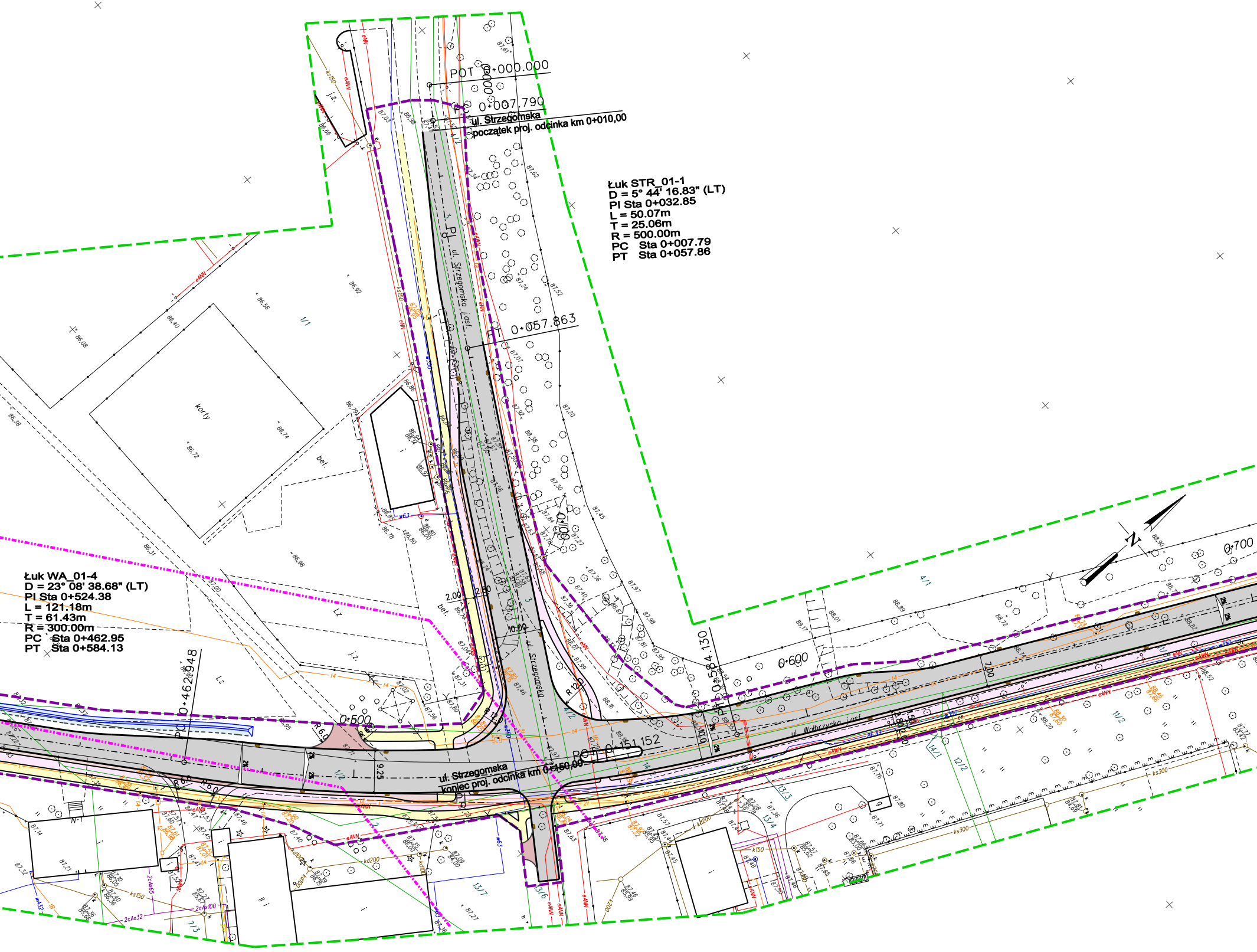

POT 0+000.000
PC 0+007.790
ul. Strzegomska
początek proj. odcinka km 0+010,00
PT 0+057.863
PI ul. Strzegomska / asf.
ul. Strzegomska
korty
bet.
j.z.
Lz
1/1
4/1
11/2
12/2
13/3
13/4
13/6
13/7
14/1
7/3
0+100
0+500
0+600
0+700
PC 0+462.948
PI 0+524.38
PT 0+584.130
POT 0+151.152
ul. Strzegomska
koniec proj. odcinka km 0+150,00
ul. Wałbrzyska / asf.
R 6,0
R 12,0
2.00
2.50
10.00
7.00
9.25
N
eNN
ks150
ks300
kd200
w63
N-1

Łuk STR_01-1
D = 5° 44' 16.83" (LT)
PI Sta 0+032.85
L = 50.07m
T = 25.06m
R = 500.00m
PC Sta 0+007.79
PT Sta 0+057.86

Łuk WA_01-4
D = 23° 08' 38.68" (LT)
PI Sta 0+524.38
L = 121.18m
T = 61.43m
R = 300.00m
PC Sta 0+462.95
PT Sta 0+584.13

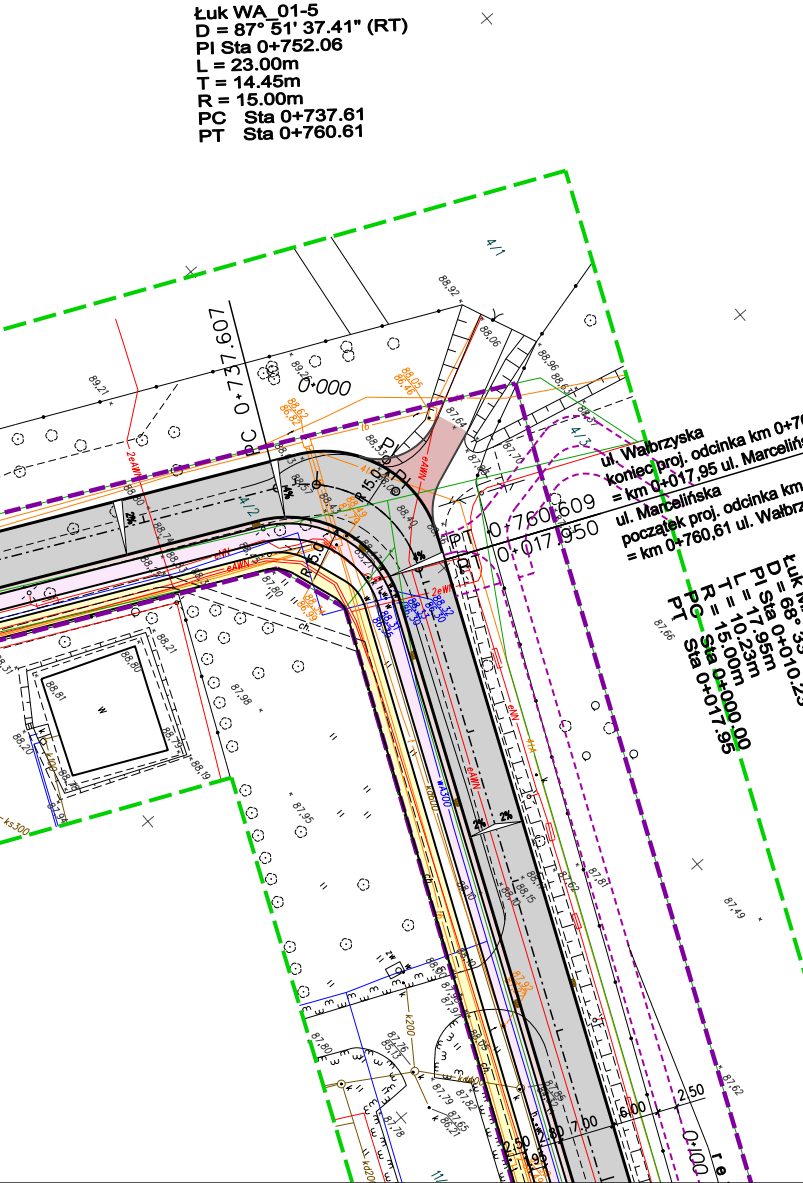
Łuk WA_01-5
D = 87° 51' 37.41" (RT)
PI Sta 0+752.06
L = 23.00m
T = 14.45m
R = 15.00m
PC Sta 0+737.61
PT Sta 0+760.61
PC 0+737.607
0+000
PT 0+760.609
PT 0+017.950
ul. Wałbrzyska
koniec proj. odcinka km 0+760,61
= km 0+017,95 ul. Marcelińskiej
ul. Marcelińska
początek proj. odcinka km 0+017.95
= km 0+760,61 ul. Wałbrzyskiej
Łuk MA_02-1
D = 68° 33' 50.75" (RT)
PI Sta 0+010.23
L = 17.95m
T = 10.23m
R = 15.00m
PC Sta 0+000.00
PT Sta 0+017.95
4/1
4/2
4/3
2%
6.00
2.50
7.00

L E G E N D A

▬ ▬ ▬	PROJEKTOWANA LINIA ROZGRANICZAJĄCA
▇	**JEZDNIE** naw. bitumiczna
▇	**ŚCIEŻKI ROWEROWE** naw. bitumiczna lub z kostki bet.
▇	**CIĄG PIESZO-ROWEROWY** kostka betonowa niesfazowana, kolor czerwony
▇	**CHODNIKI** kostka betonowa
▨	**PĘTLA DLA AUTOKARÓW** kostka kamienna rzędowa
▇	**OPASKA** kostka kamienna nieregularna 10 x 10 cm
▇	**RÓW DROGOWY**
▇	**ZJAZDY** kostka betonowa
-·-·-	**STREFA LINII 110KV**

Zamawiający Zarząd Dróg Miejskich ul. Wilczak 16 61-623 Poznań	Branża	Drogowa				
	Tytuł rysunku	PLAN SYTUACYJNY - ul. WAŁBRZYSKA				
Wykonawca BIT Biuro Inżynierii Transportu ul. Wrocławska 10 61 - 838 Poznań	Nr umowy DZ/IB/3420/170/08 z dnia 25.11.2008 r.	Data opracowania wrzesień 2009	Skala 1:500	Nr rysunku 2.2	Nr egzemplarza	
Stadium Projekt budowlany	Stanowisko	Imię i Nazwisko		Nr uprawnień	Data	Podpis
Obiekt Budowa ul. Ptasiej, Wałbrzyskiej, Marcelińskiej na odcinku od Wałbrzyskiej do Bułgarskiej w Poznaniu	Główny Projektant	mgr inż. Ewa Konieczna		136/79/PW	09.09	
	Projektant	mgr inż. Rafał Tomczak		WKP/0085/ POOD/06	09.09	
	Sprawdził				09.09	