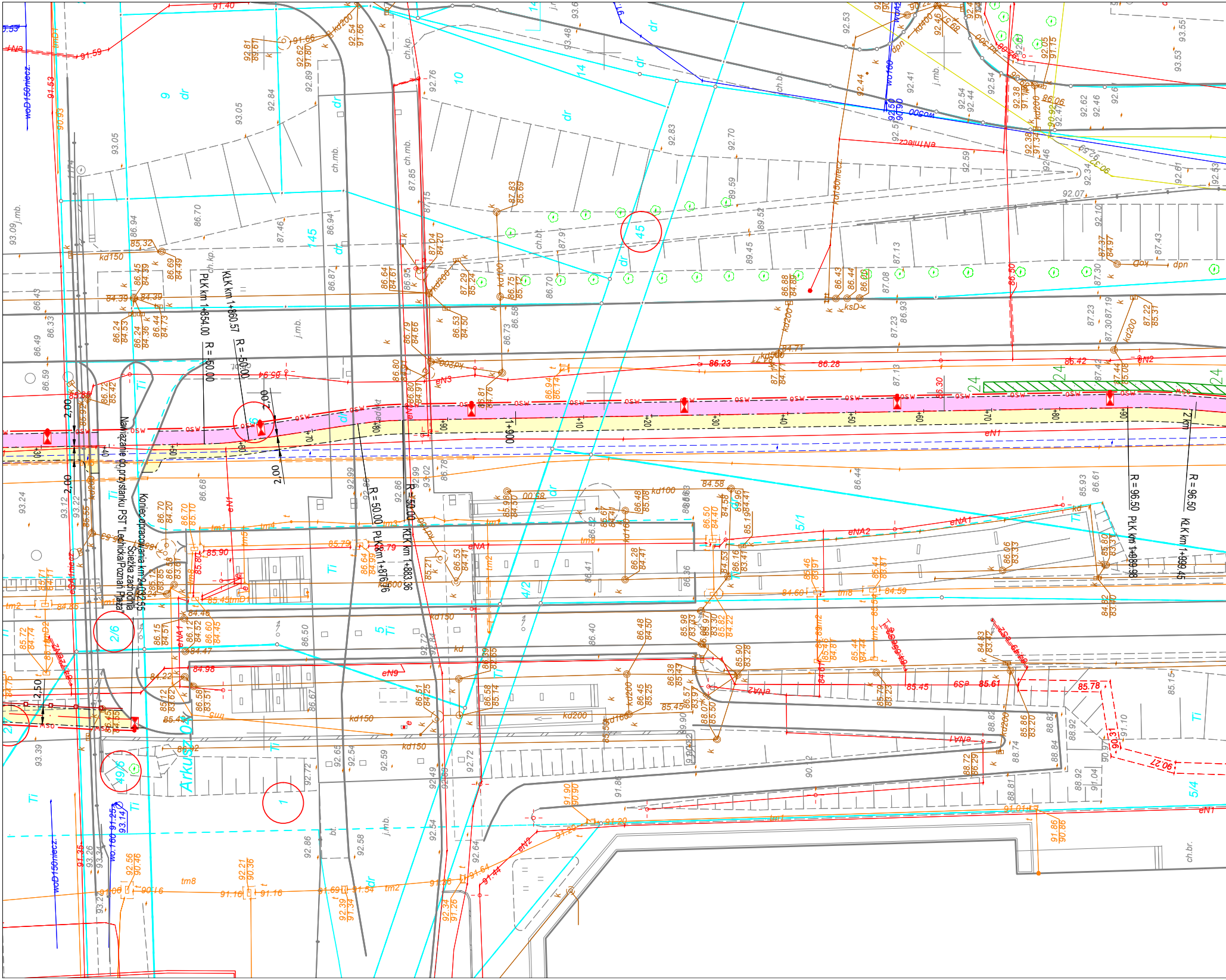
KŁK km 1+860.57
R = -50.00
PŁK km 1+854.00
R = -50.00
2.00
2.00
Nawiązanie do przystanku PST "Lechicka/Poznań Plaza"
Koniec opracowania km 2+032.55
Ścieżka zachodnia
R = 50.00
PŁK km 1+876.76
R = 50.00
KŁK km 1+883.36
1+900
+10
+20
+30
+40
+50
+60
+70
+80
+90
2 km
R = 96.50
PŁK km 1+989.98
R = 96.50
KŁK km 1+999.45
2.50
Arkusz 10
1
2/6
49/6
45
4/2
5/1
5/4
5
9
10
14
24
145
Ti
dr
eN1
eNA1
eNA2
eN2
eN3
eN9
kd150
kd200
kd100
kd600
tm1
tm2
tm3
tm4
tm8
wo100
wo300
woD150niecz.
osw
ch.kp.
ch.mb.
ch.bt
j.mb.
dpn

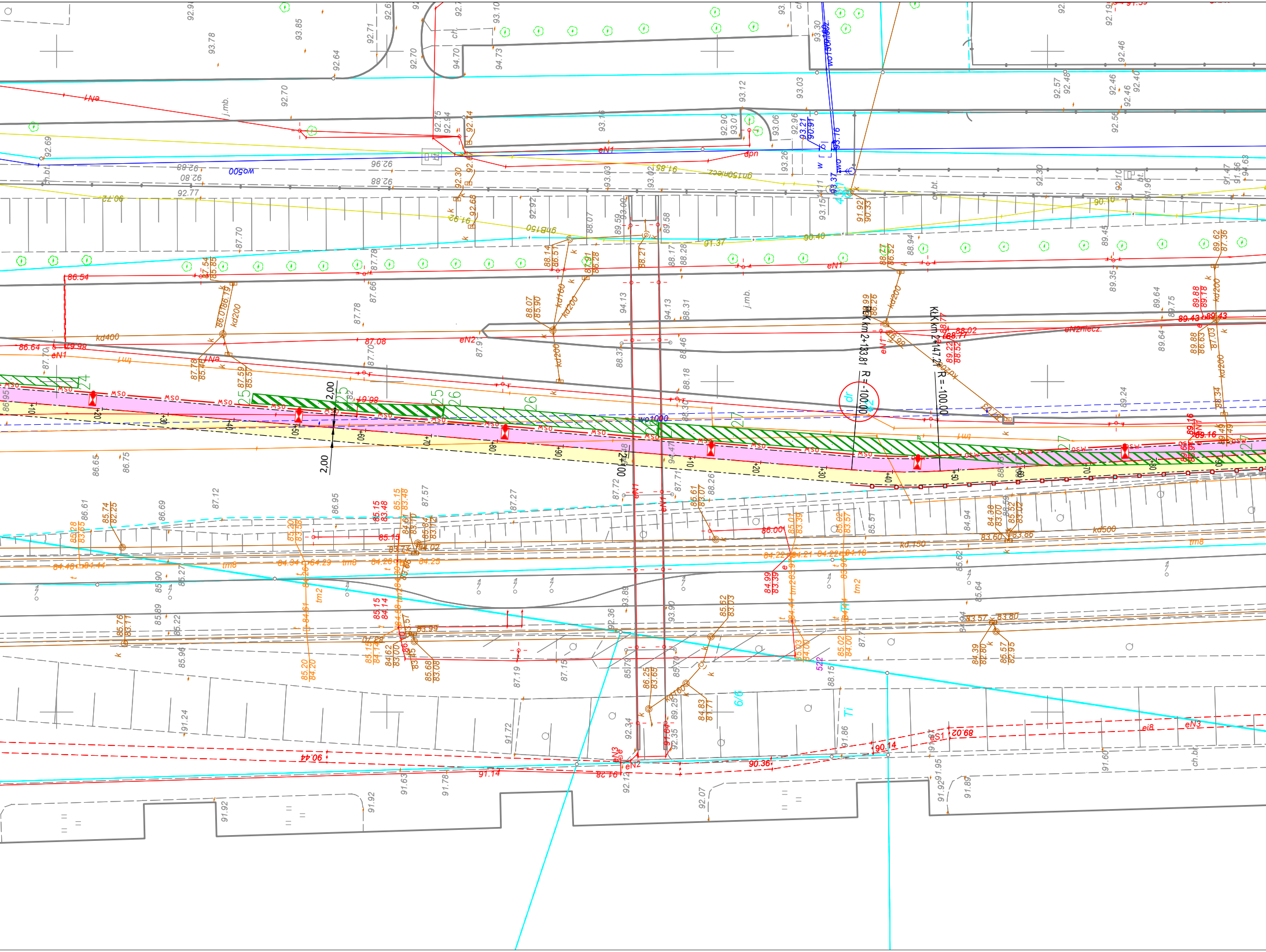
PLK km 2+133.81 R = -100.00
KLK km 2+147.29 R = -100.00
wo1000
wo500
kd400
kd500
kd200
kd150
kd160
tm8
tm2
tm1
eN1
eN2
eN3
eN2mlecz.
gn150niecz
gnB150
dpn
MSO
OSW
2,00
86.54
86.64
87.08
89.43
89.16
90.14
90.36
91.14
90.44
86.00
j.mb.
ch.bt.
cb.bt.

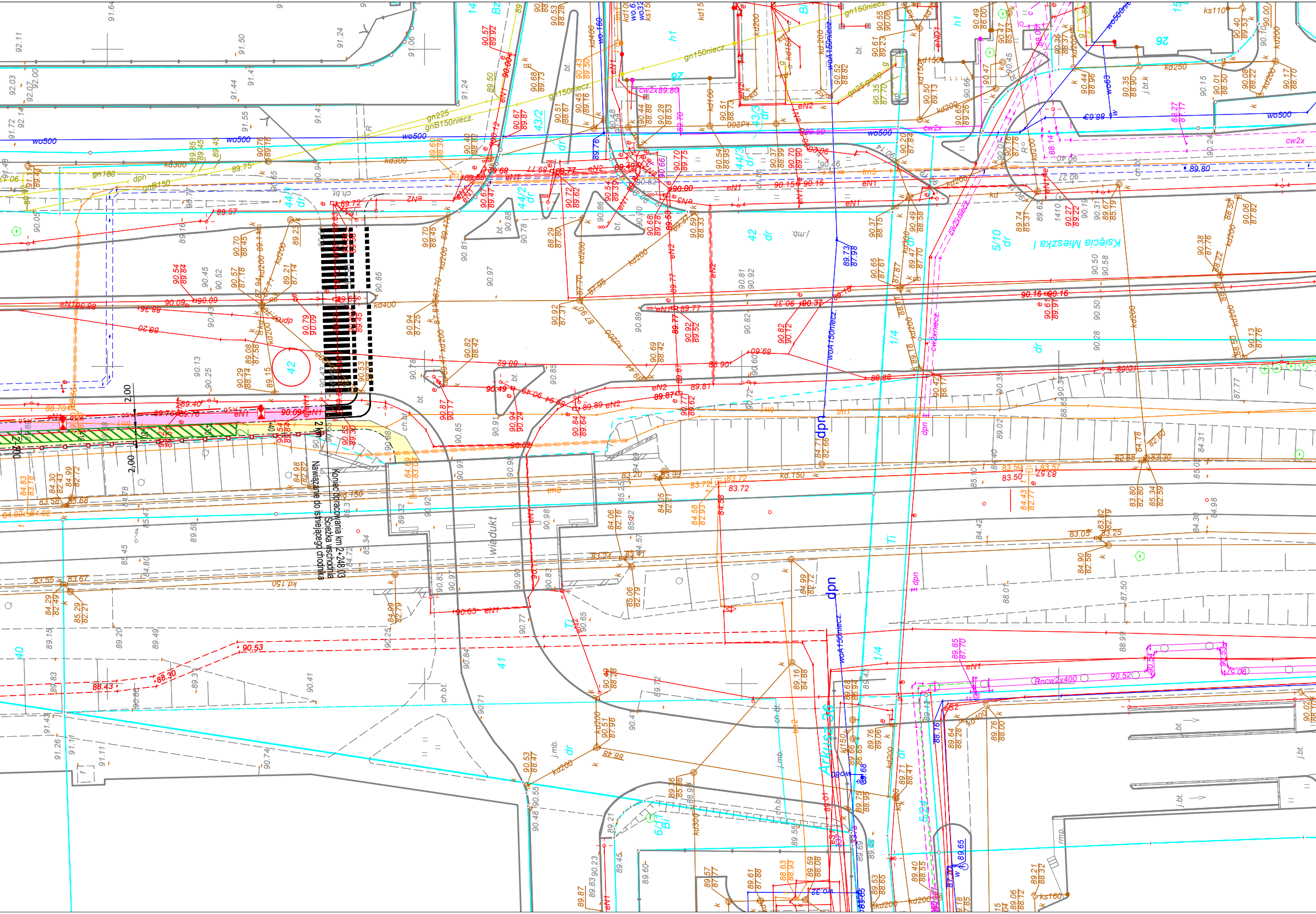
Koniec opracowania km 2+248,03
Ścieżka wschodnia
Nawiązanie do istniejącego chodnika
Wiadukt
Księcia Mieszka I
Arkusz 26
dpn
wo500
kd300
kd200
gn150niecz.
gn225
gnB150niecz.
cw2x
woA150niecz.
Bncw2x400
tm5
eN1
eN2
2,00
2 km

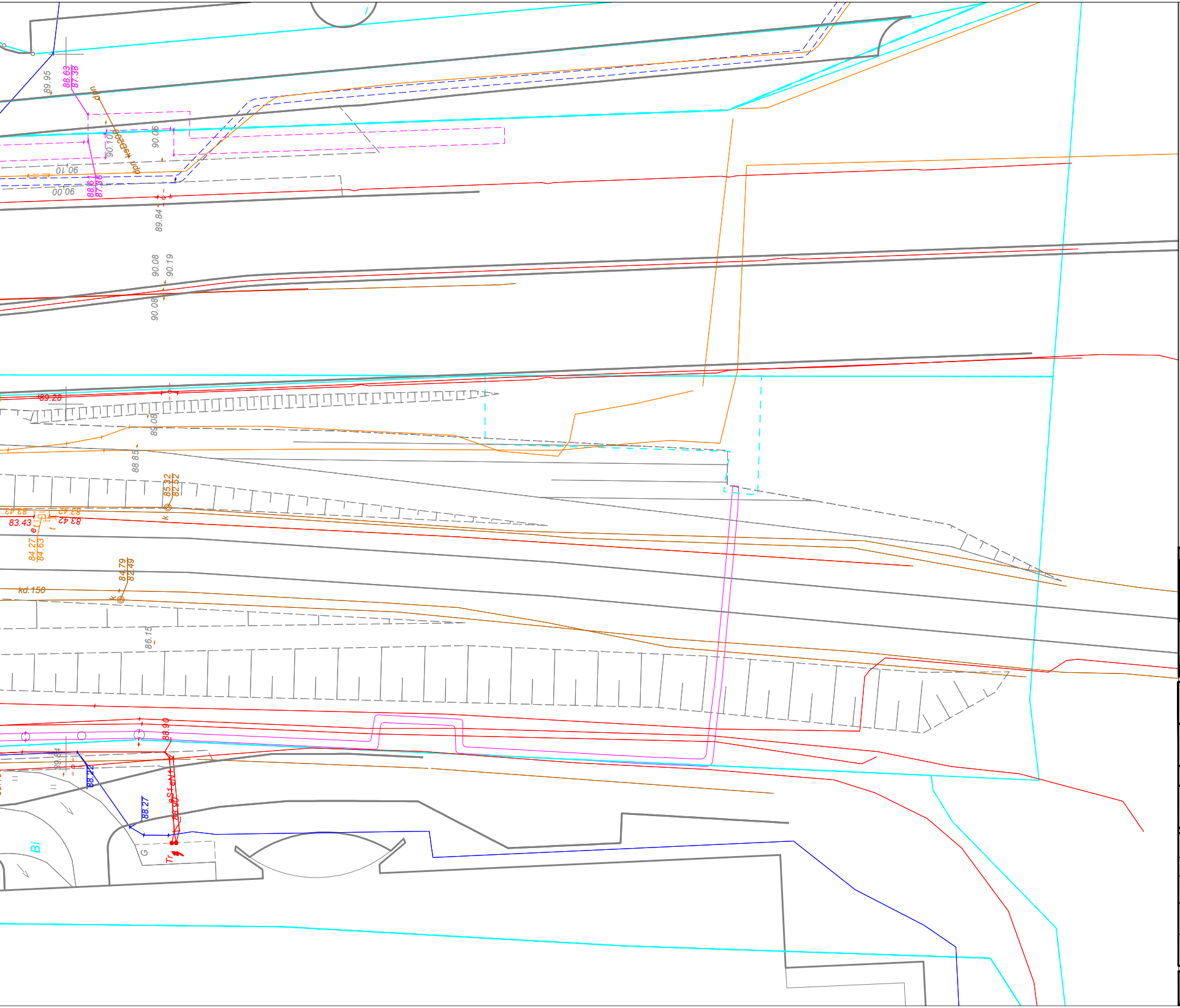
89.95
88.63
87.38
dpn
ksD200
90.10
90.06
90.10
90.00
88.61
87.36
89.84
90.08
90.19
90.08
89.28
89.08
88.85
85.32
82.52
k
83.43
83.42
83.43
83.42
e
t
84.27
84.63
84.79
82.49
kd.150
k
86.15
88.90
39.84
88.22
88.27
Bi
G
Tr

LEGENDA:

— · —	Projektowana oś główna
— · — · —	Projektowane obrzeże betonowe 8x30
—□—□—	Balustrada U11a
—□—□—	Balustrada dwustopniowa
🟨	Projektowany chodnik z naw. z szarej kostki betonowej gr.6cm
🟪	Projektowany ciąg rowerowy o nawierzchni asfaltowej
🟩	Zieleń
189/61	Numery działek ewidencyjnych objętych inwestycją
— osw —	Projektowany kabel oświetleniowy
⊠	Projektowana oprawa oświetleniowa
▨	Projektowana szafa oświetleniowa

Jednostka projektowa:

KFG Sp. z o.o. Sp. k.
Biuro Projektów Drogowych

ul. Wilczak 15, 61-623 Poznań
tel. (61) 821-92-00 fax: (61)821-92-00
biuro@kfgsk.pl, www.kfgsk.pl

Zamawiający:

Zarząd Dróg Miejskich w Poznaniu

ul. Wilczak 16
61-623 Poznań

Stadium:

KONCEPCJA PROJEKTOWA

Zamierzenie budowlane:

Opracowanie projektu koncepcyjnego ciągu komunikacyjnego dla ruchu pieszego i ruchu rowerowego wzdłuż PST na odcinku od ul. Szymanowskiego do ul. Trójpole po stronie wschodniej oraz na odcinku od ul. Szymanowskiego do ul. Lechickiej po stronie zachodniej

Branża: DROGOWA

Nazwa opracowania:

PLAN SYTUACYJNY

SKALA 1:500

ZESPÓŁ PROJEKTOWY

funkcja	imię i nazwisko	specjalność i nr uprawnień	podpis
PROJEKTANT	mgr inż. Gniewomir DZIADEK	w spec.drogowej bez ogr. WKP/0091/POOD/12	
SPRAWDZIŁ	mgr inż. Filip GRZELAK	W SPEC. DROGOWEJ BEZ OGR. WKP/0269/POOD/10	

data	nr umowy	nr rys.	faza	Tom
09.2016	**201506**	**2.04**	**K**	**I**