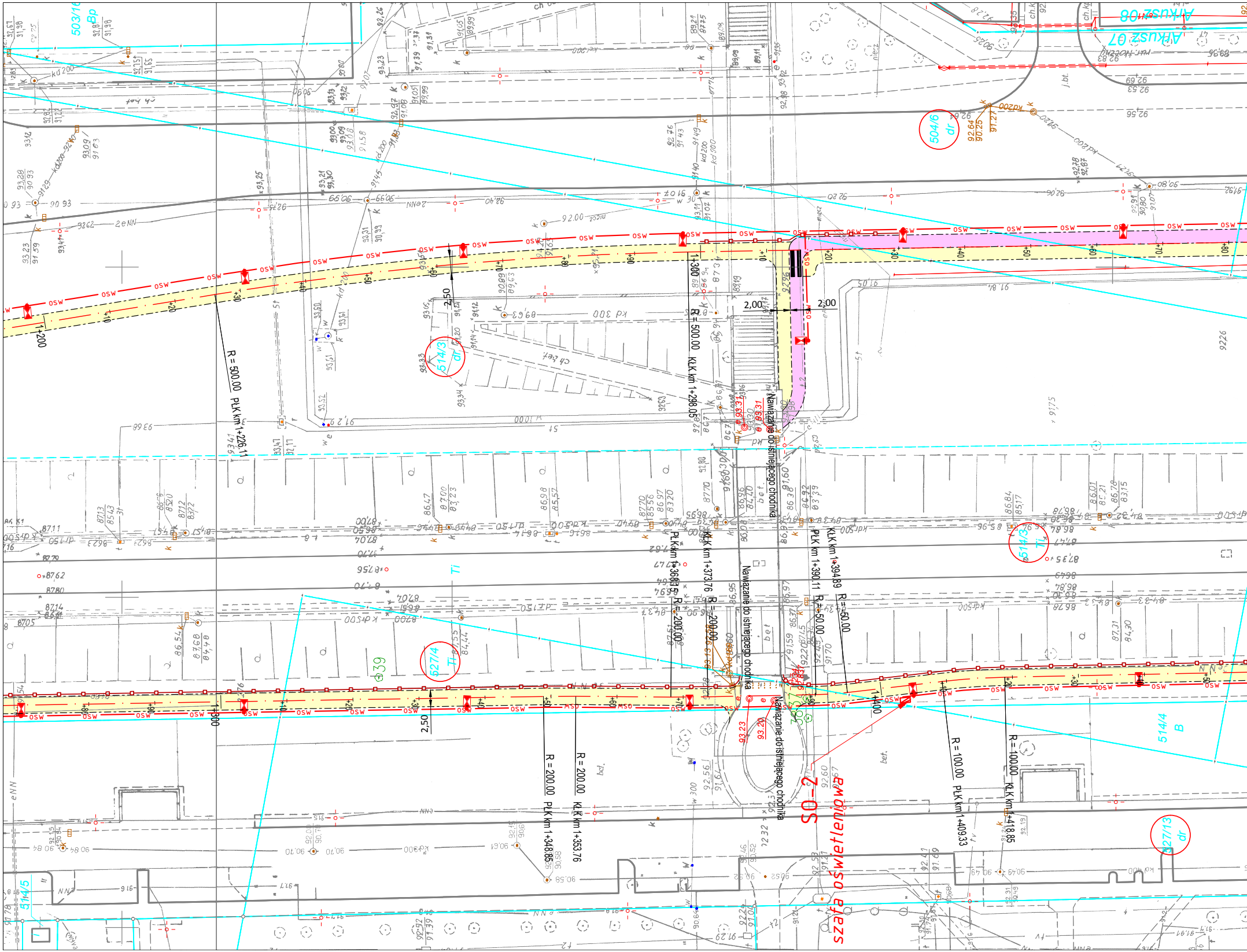
Arkusz 08
Arkusz 07
SO-2
szafa oświetleniowa
Nawiązanie do istniejącego chodnika
Nawiązanie do istniejącego chodnika
Nawiązanie do istniejącego chodnika
R = 500,00 PLK km 1+226,11
R = 500,00 KLK km 1+298,05
PLK km 1+368,65 R = 200,00
KLK km 1+373,76 R = 200,00
PLK km 1+390,11 R = 50,00
KLK km 1+394,89 R = 50,00
R = 200,00 PLK km 1+348,85
R = 200,00 KLK km 1+353,76
R = 100,00 PLK km 1+409,33
R = 100,00 KLK km 1+418,85
2,00
2,00
2,50
2,50
1+200
1+300
1+300
1+400
osw
503/16 Bp
504/6 dr
514/3 dr
514/3 Ti
527/4 Ti
514/4 B
527/13 dr
514/5
kd 300
kd 200
bet
bd.
Ti

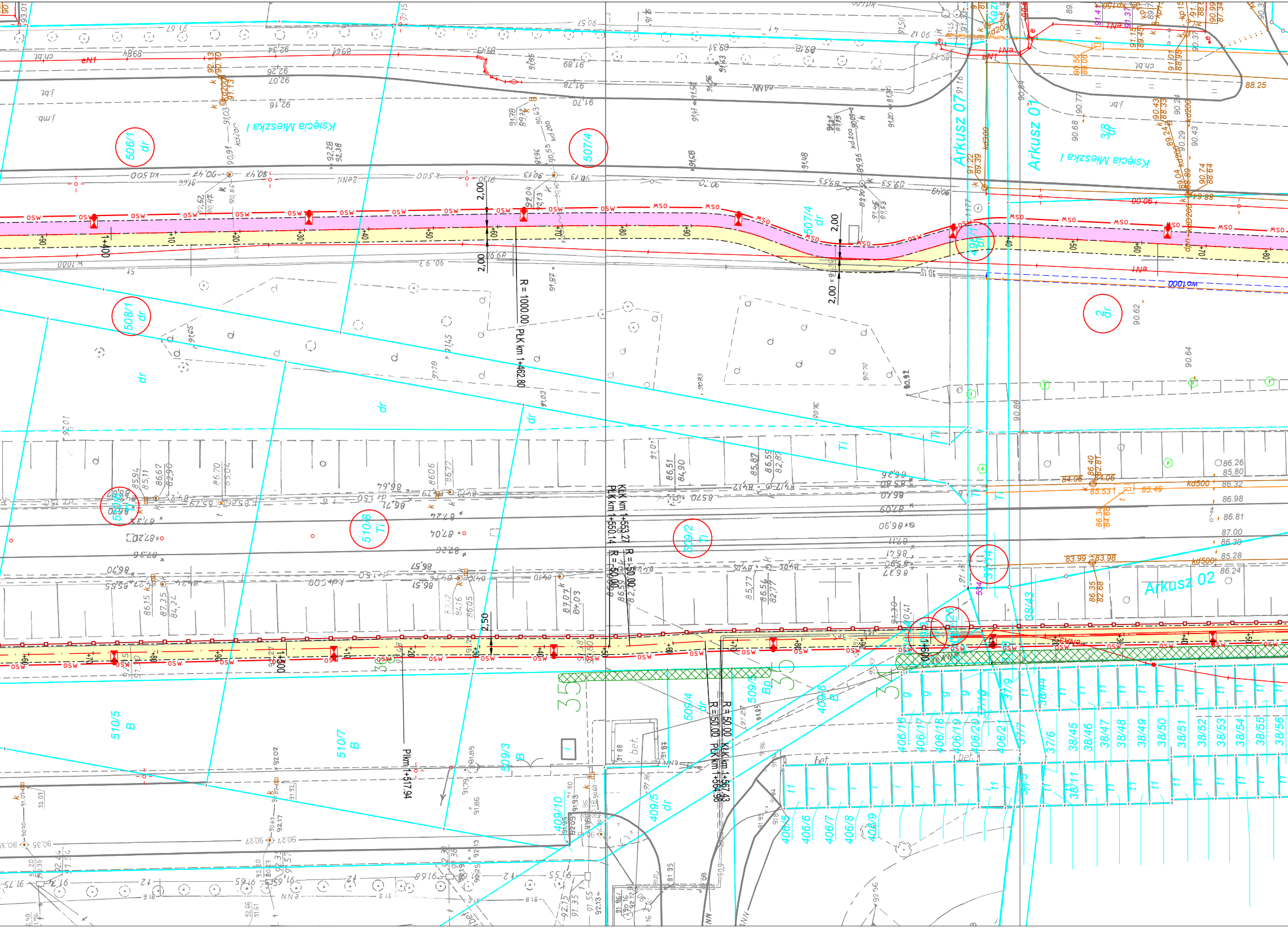
Księcia Mieszka I
Księcia Mieszka I
Arkusz 07
Arkusz 01
Arkusz 02
506/1 dr
507/4 dr
507/4 dr
508/1 dr
2 dr
3/8 dr
510/8 Ti
509/2 Ti
510/5 B
510/7 B
509/3 B
509/4 dr
509/5 Bp
409/6 B
409/10 dr
409/5 dr
406/16
406/17
406/18
406/19
406/20
406/21
406/5
406/6
406/7
406/8
406/9
37/9
37/7
37/6
37/5
38/43
38/44
38/45
38/46
38/47
38/48
38/49
38/50
38/51
38/52
38/53
38/54
38/55
38/56
38/11
35
34
R = 1000.00
PLK km 1+462.80
KLK km 1+553.27
PLK km 1+550.14
R = 50.00
R = 50.00
Plkm 1+517.94
R = 50.00
R = 50.00
KLK km 1+567.43
PLK km 1+564.38
2.00
2.00
2.00
2.00
2.50
1+400
1+500
1+600
osw
MSO
bet.
ch.bt.
j.mb.
88.25

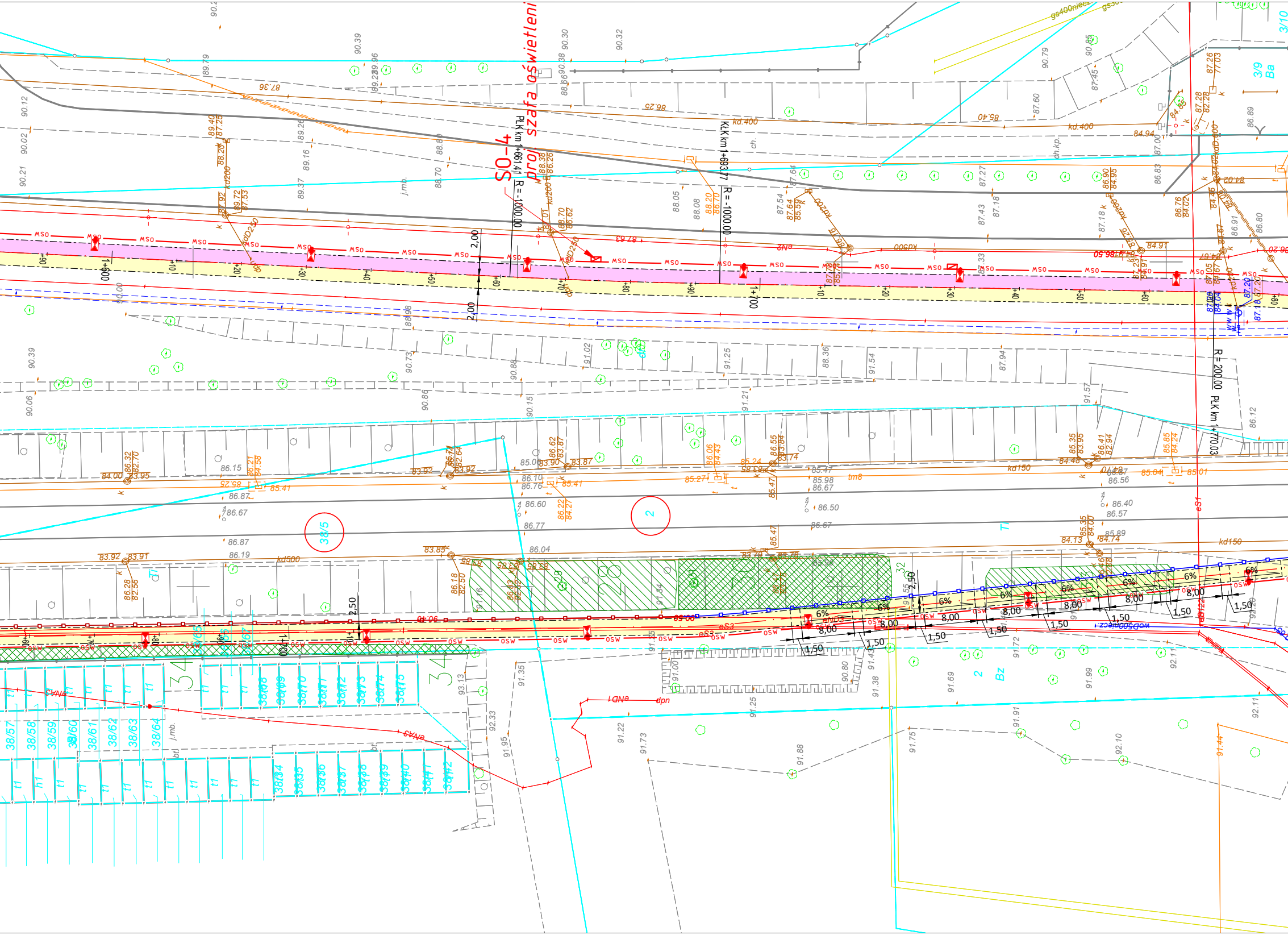
SO-4
projekt szafa oświetleni
PLK km 1+661,41 R = -1000,00
KLK km 1+693,77 R = -1000,00
PLK km 1+770,03 R = 200,00
1+600
1+700
MSO
OSW
kd.400
kd500
kd150
kd200
KD250
gs400niecz.
2,00
2,50
8,00
1,50
6%
38/5
2
34
38/57
38/58
38/59
38/60
38/61
38/62
38/63
38/64
3/9
Ba
3/10
Bz
j.mb.
ch.
dpn
tm8

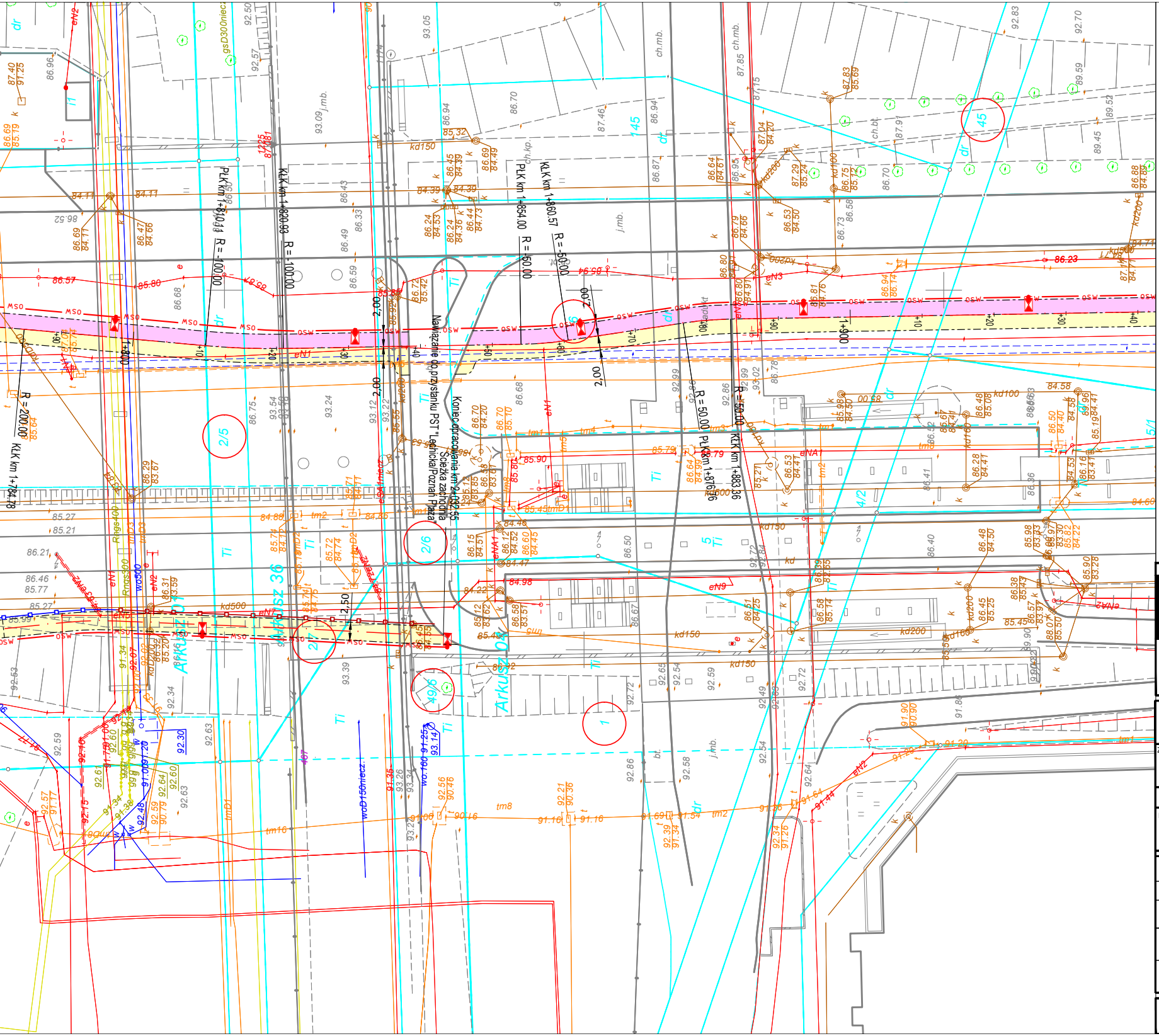
Nawiązanie do przystanku PST "Lechicka/Poznań Plaza"
Koniec opracowania km 2+032.55 Ścieżka zachodnia
PLK km 1+810.44 R = 100.00
KLK km 1+820.93 R = 100.00
PLK km 1+854.00 R = 50.00
KLK km 1+860.57 R = 50.00
PLK km 1+876.76 R = 50.00
KLK km 1+883.36 R = 50.00
KLK km 1+784.78 R = 200.00
Arkusz 36
Arkusz 04
2,00
2,50
1+900
2/5
2/6
2/7
49/6
45
4/2
5/1
1

LEGENDA:

Projektowana oś główna
Projektowane obrzeże betonowe 8x30
Balustrada U11a
Balustrada dwustopniowa

🟨	Projektowany chodnik z naw. z szarej kostki betonowej gr.6cm
🟪	Projektowany ciąg rowerowy o nawierzchni asfaltowej
🟩	Zieleń
189/61	Numery działek ewidencyjnych objętych inwestycją
osw	Projektowany kabel oświetleniowy
	Projektowana oprawa oświetleniowa
	Projektowana szafa oświetleniowa

Jednostka projektowa:

KFG Sp. z o.o. Sp. k.
Biuro Projektów Drogowych
ul. Wilczak 15, 61-623 Poznań
tel. (61) 821-92-00 fax: (61)821-92-00
biuro@kfgsk.pl, www.kfgsk.pl

Zamawiający:

Zarząd Dróg Miejskich w Poznaniu
ul. Wilczak 16
61-623 Poznań

Stadium:

KONCEPCJA PROJEKTOWA

Zamierzenie budowlane: Opracowanie projektu koncepcyjnego ciągu komunikacyjnego dla ruchu pieszego i ruchu rowerowego wzdłuż PST na odcinku od ul. Szymanowskiego do ul. Trójpole po stronie wschodniej oraz na odcinku od ul. Szymanowskiego do ul. Lechickiej po stronie zachodniej

Branża: DROGOWA

Nazwa opracowania: PLAN SYTUACYJNY

SKALA 1:500

ZESPÓŁ PROJEKTOWY

funkcja	imię i nazwisko	specjalność i nr uprawnień	podpis
PROJEKTANT	mgr inż. Gniewomir DZIADEK	w spec.drogowej bez ogr. WKP/0091/POOD/12	
SPRAWDZIŁ	mgr inż. Filip GRZELAK	W SPEC. DROGOWEJ BEZ OGR. WKP/0269/POOD/10	

data	nr umowy	nr rys.	faza	Tom
09.2016	201506	2.03	K	I