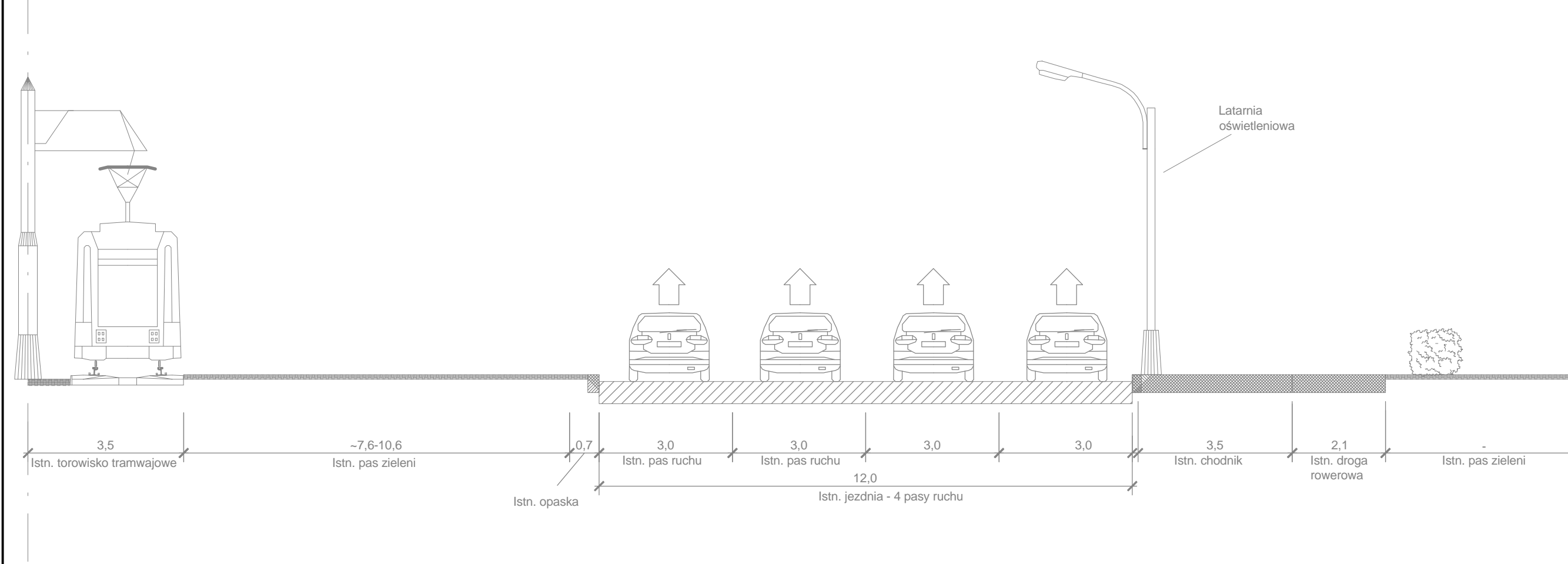
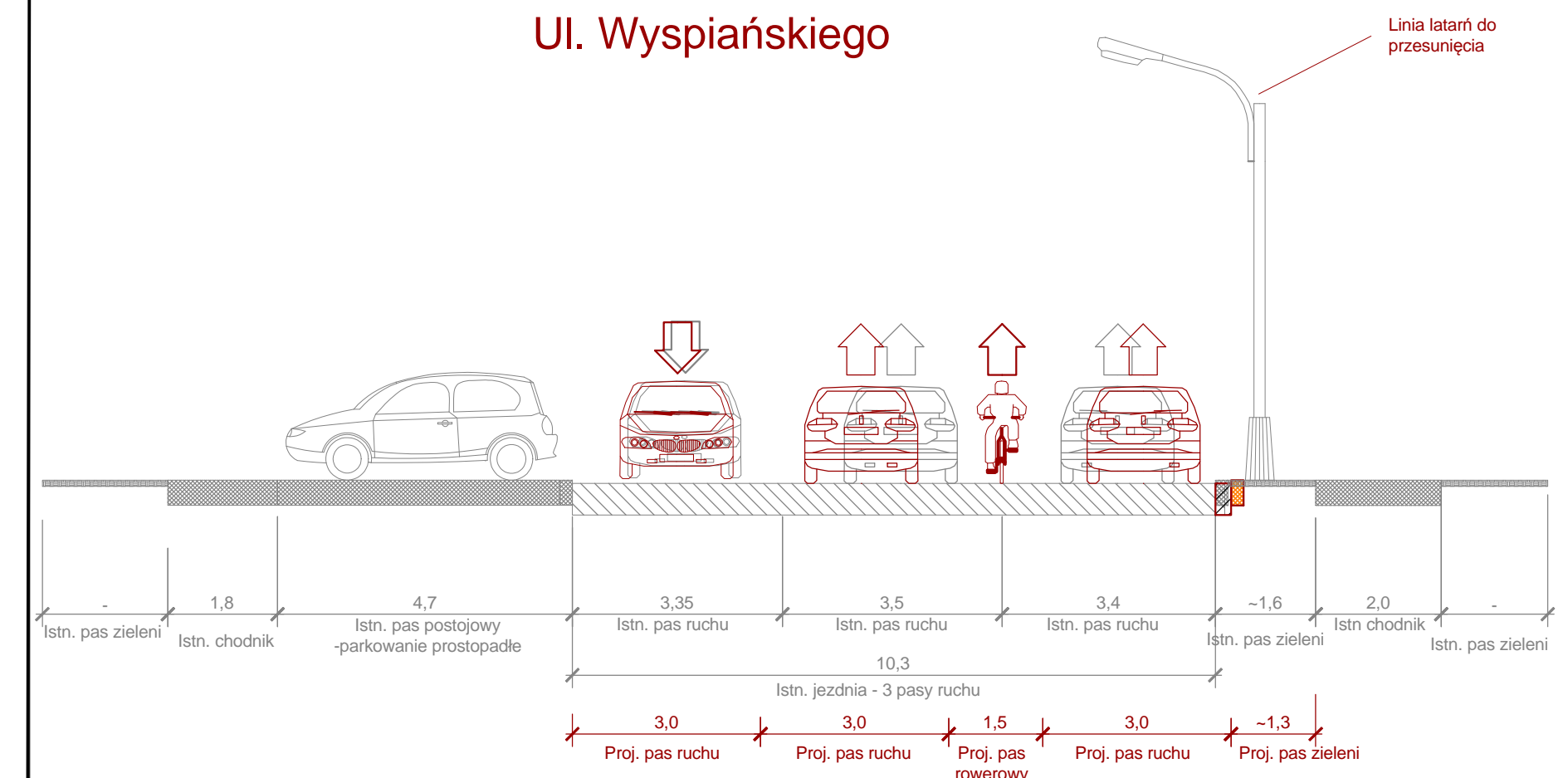


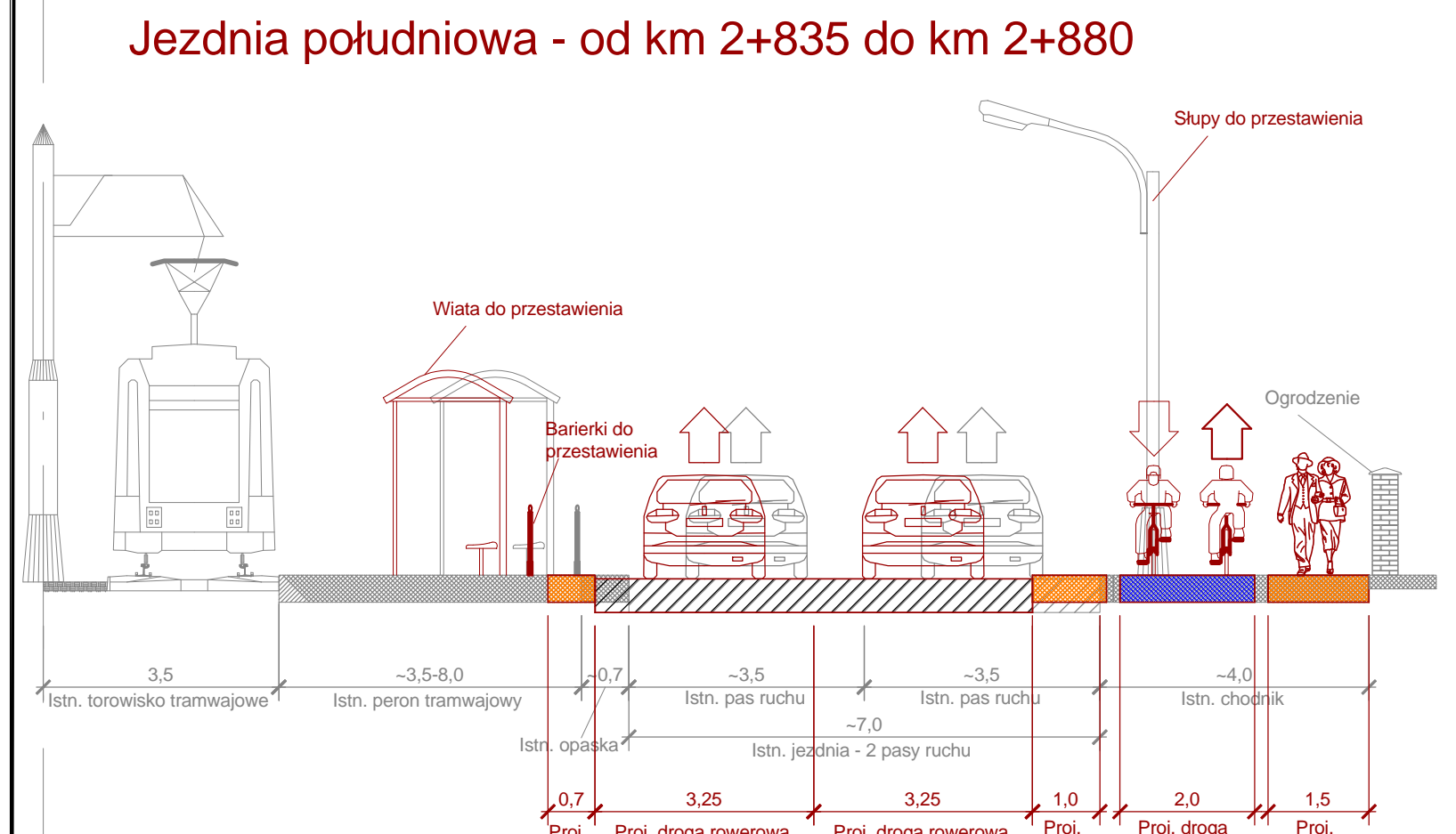
Jezdnia południowa:- od km 2+710 do km 2+740



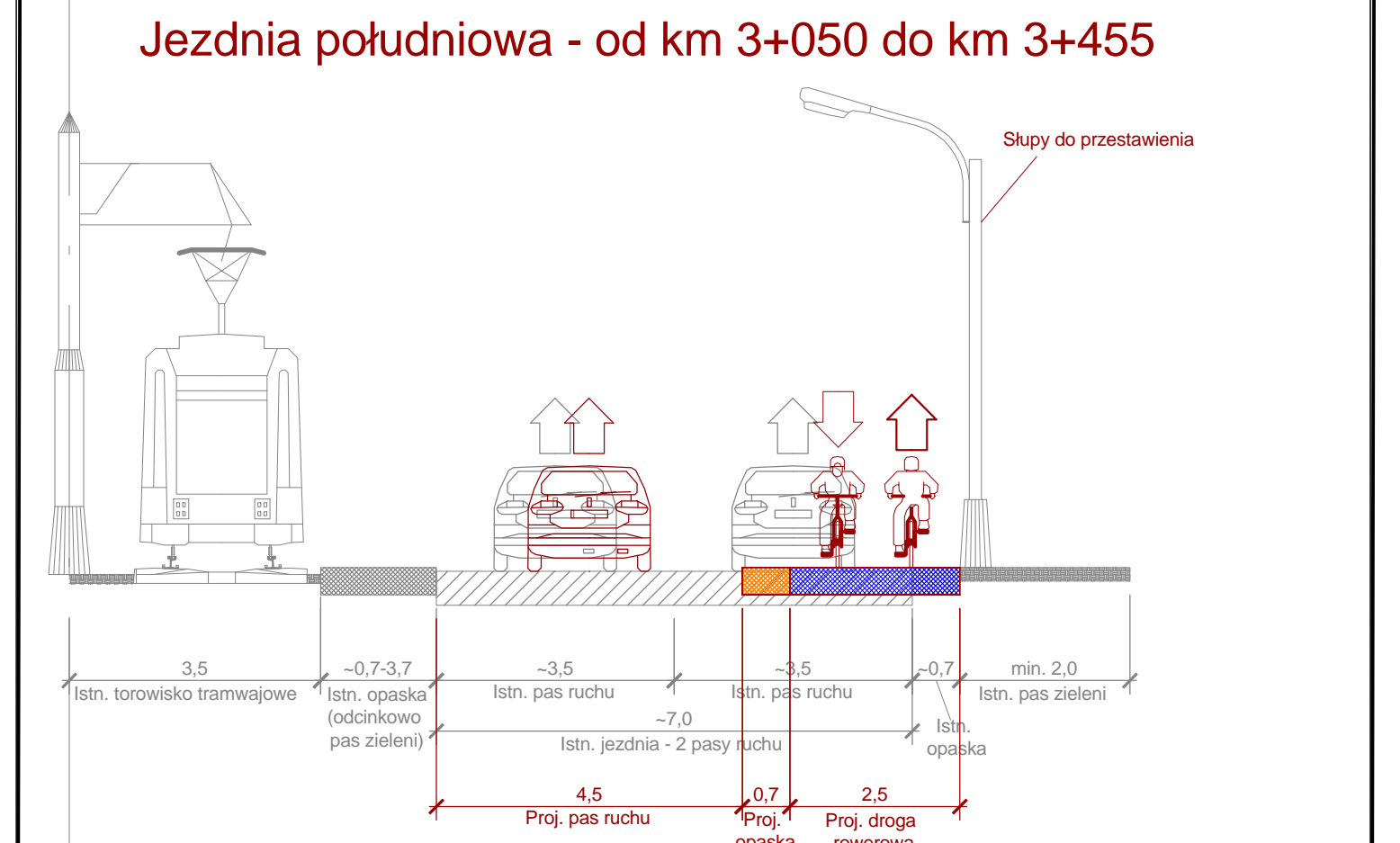
Ul. Wyspiańskiego



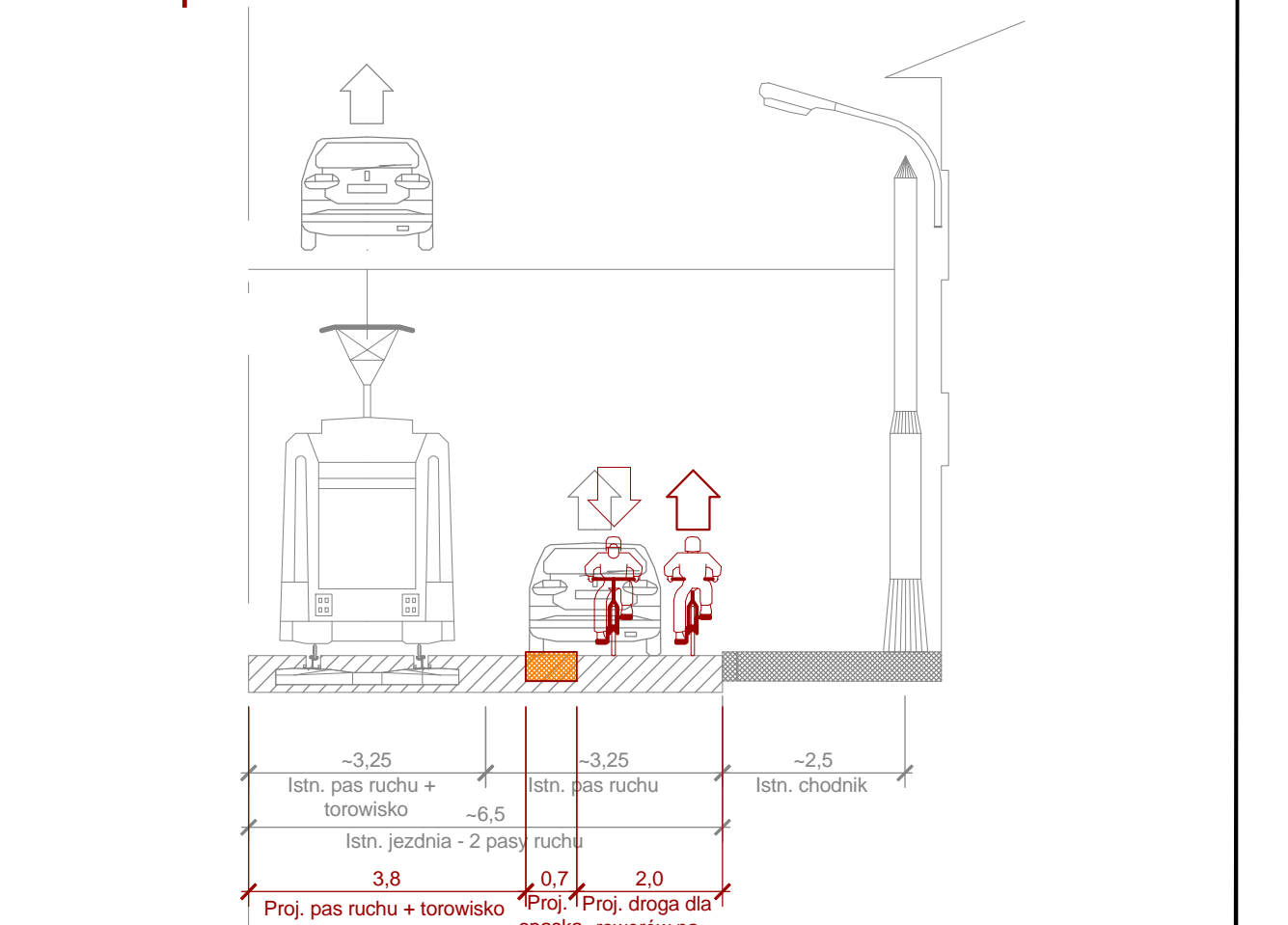
Jezdnia południowa - od km 2+835 do km 2+880



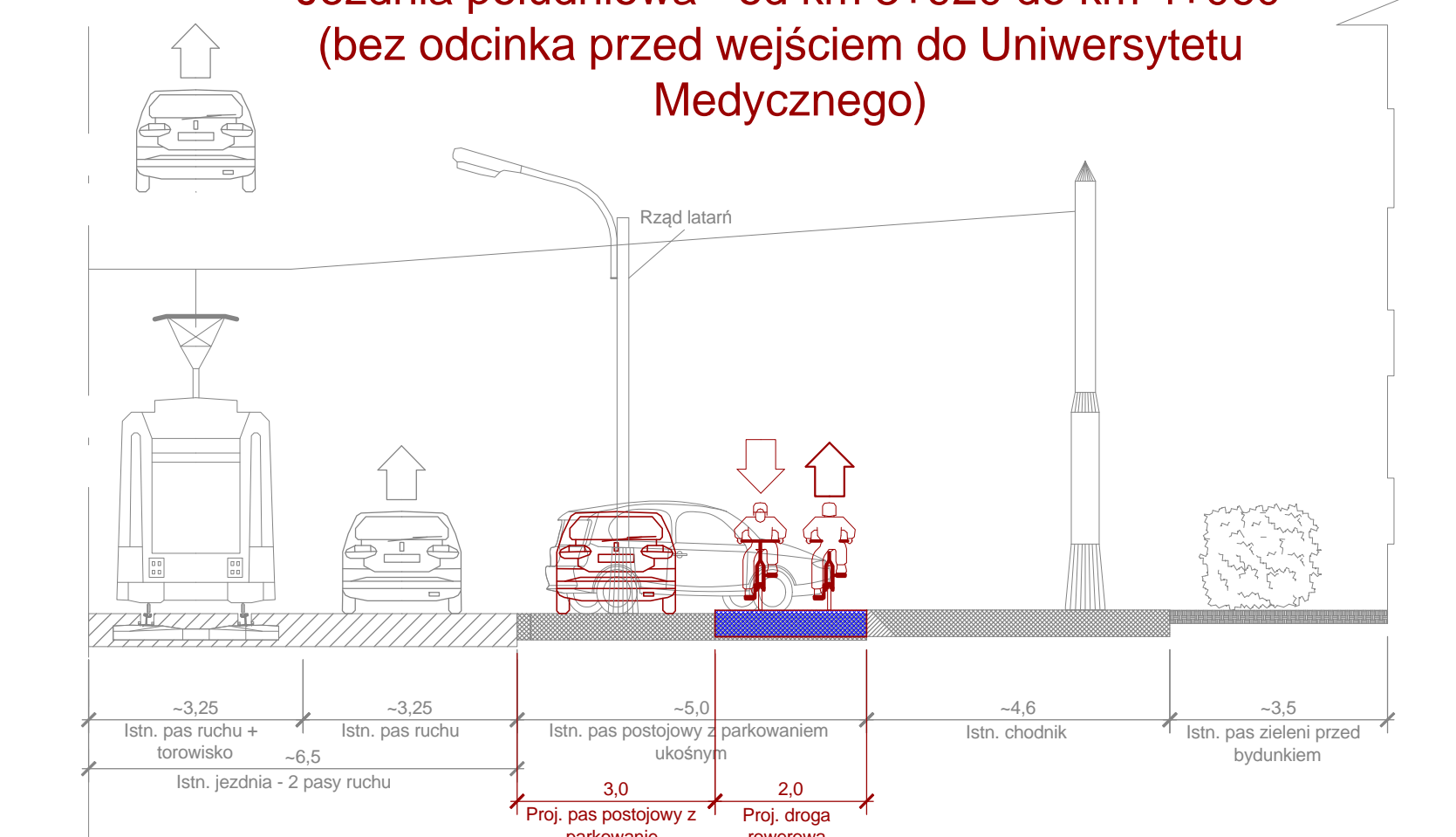
Jezdnia południowa - od km 3+050 do km 3+455



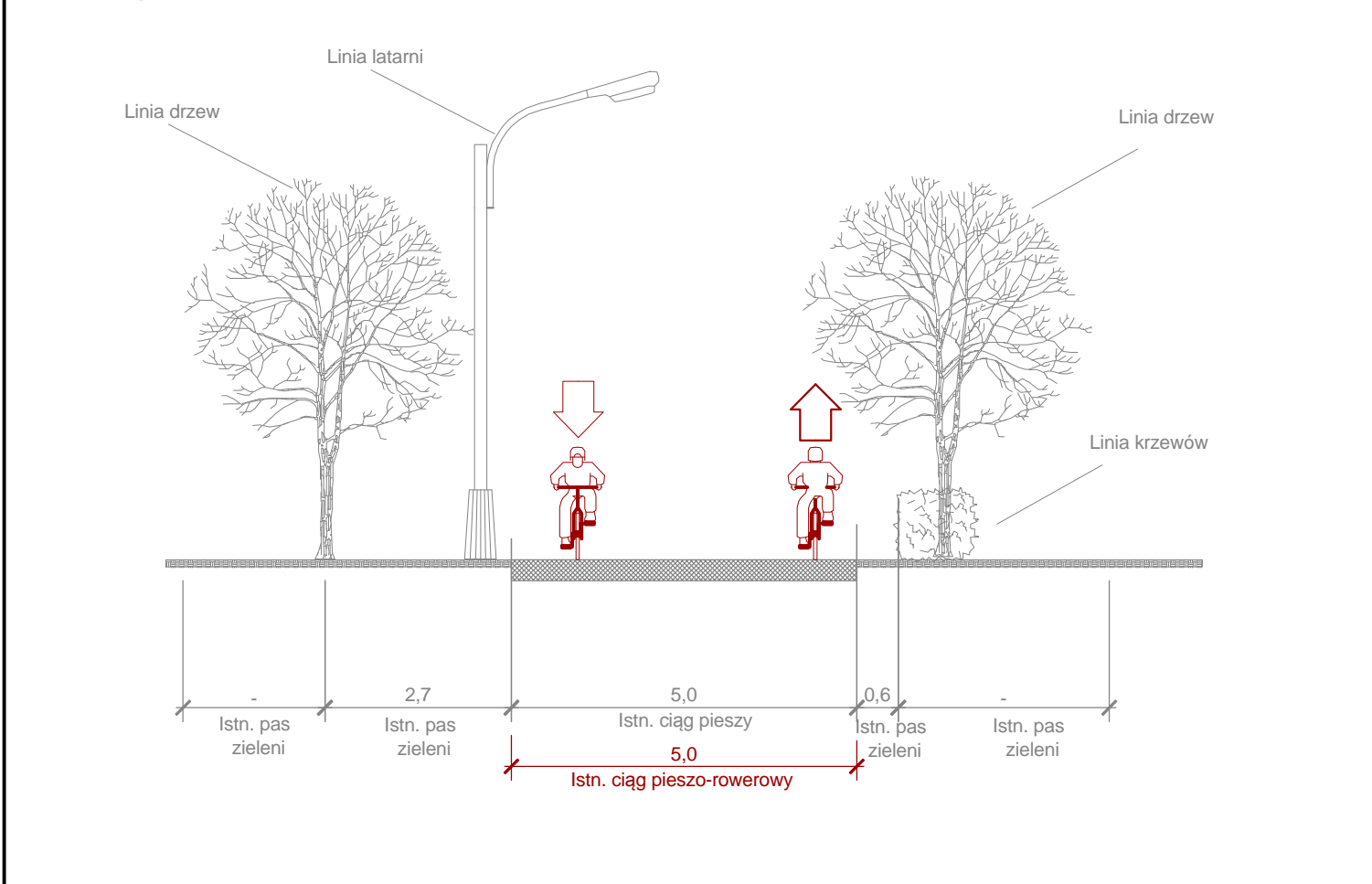
Jezdnia południowa - od km 3+635 do km 3+705



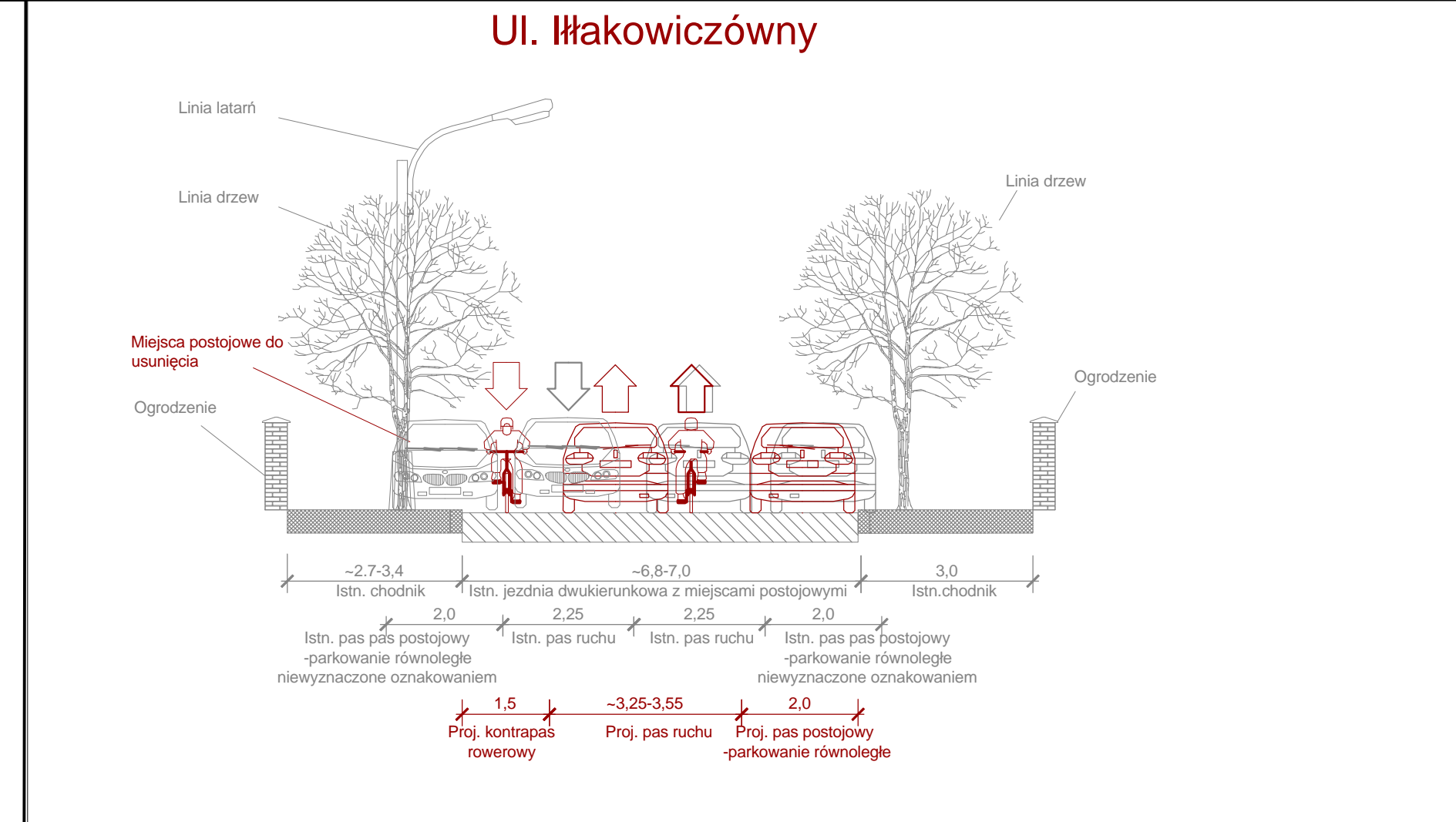
Jezdnia południowa - od km 3+920 do km 4+060 (bez odcinka przed wejściem do Uniwersytetu Medycznego)



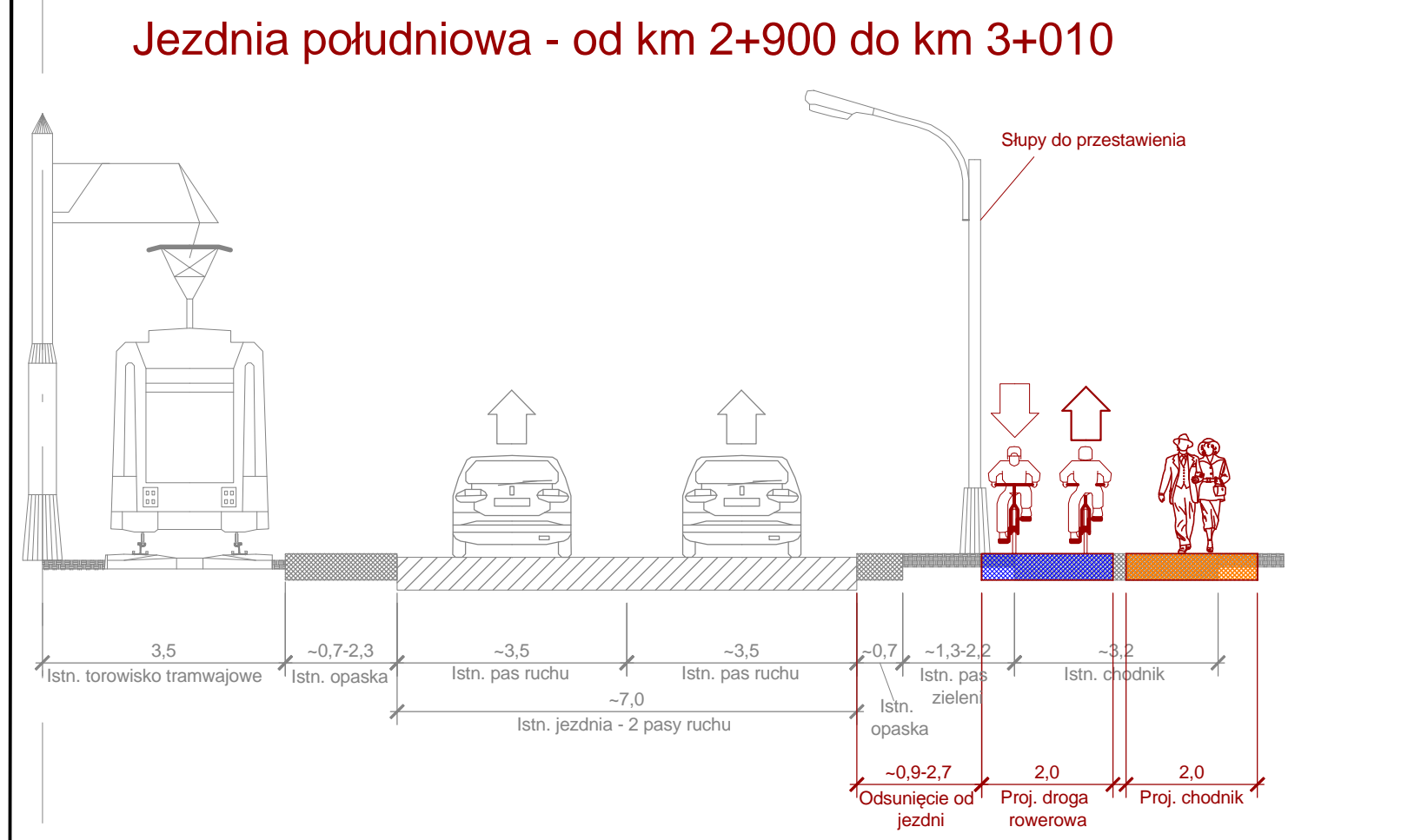
Ciąg pieszo-rowerowy przez park Manitusa



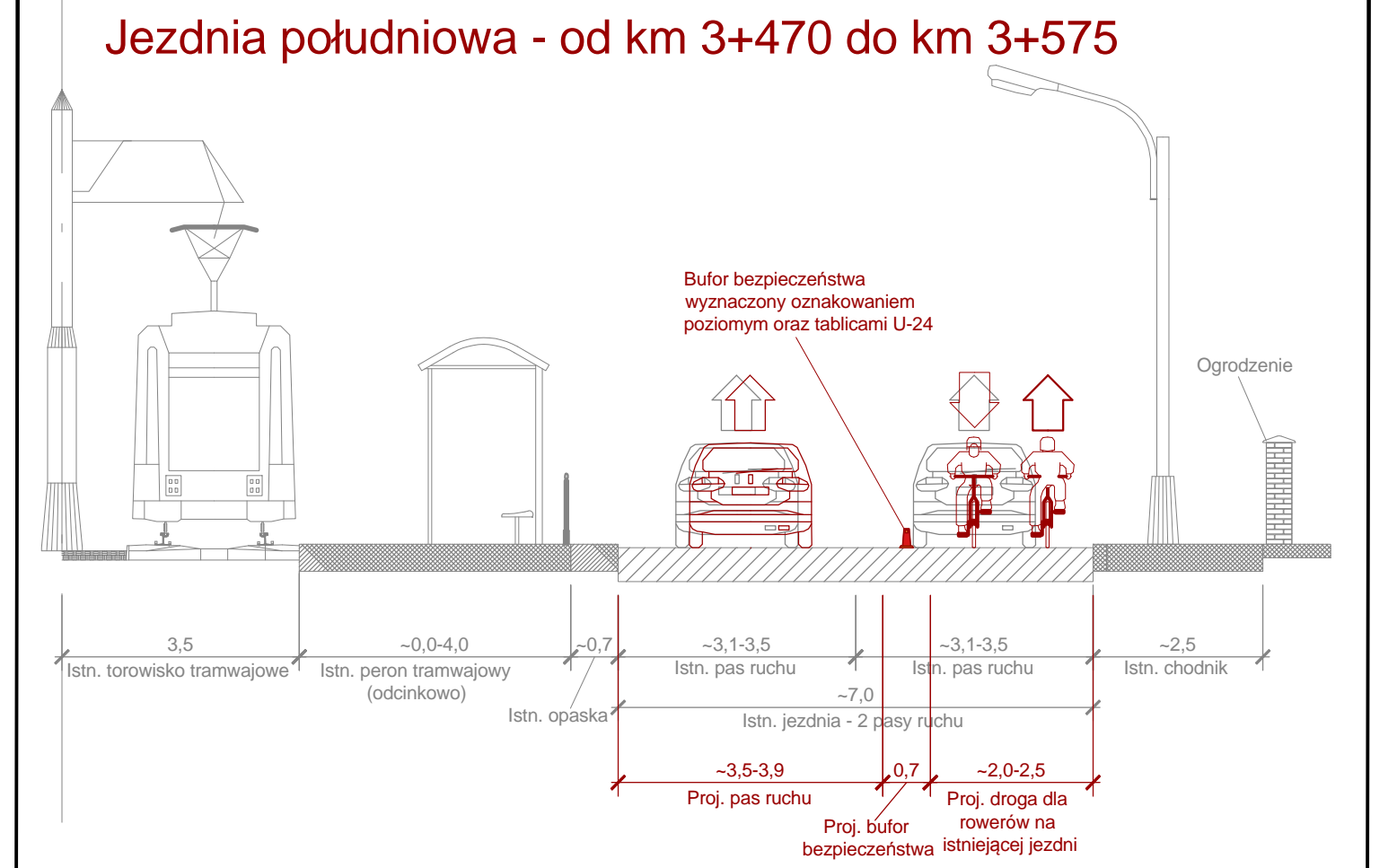
Ul. Hłakowiczówny



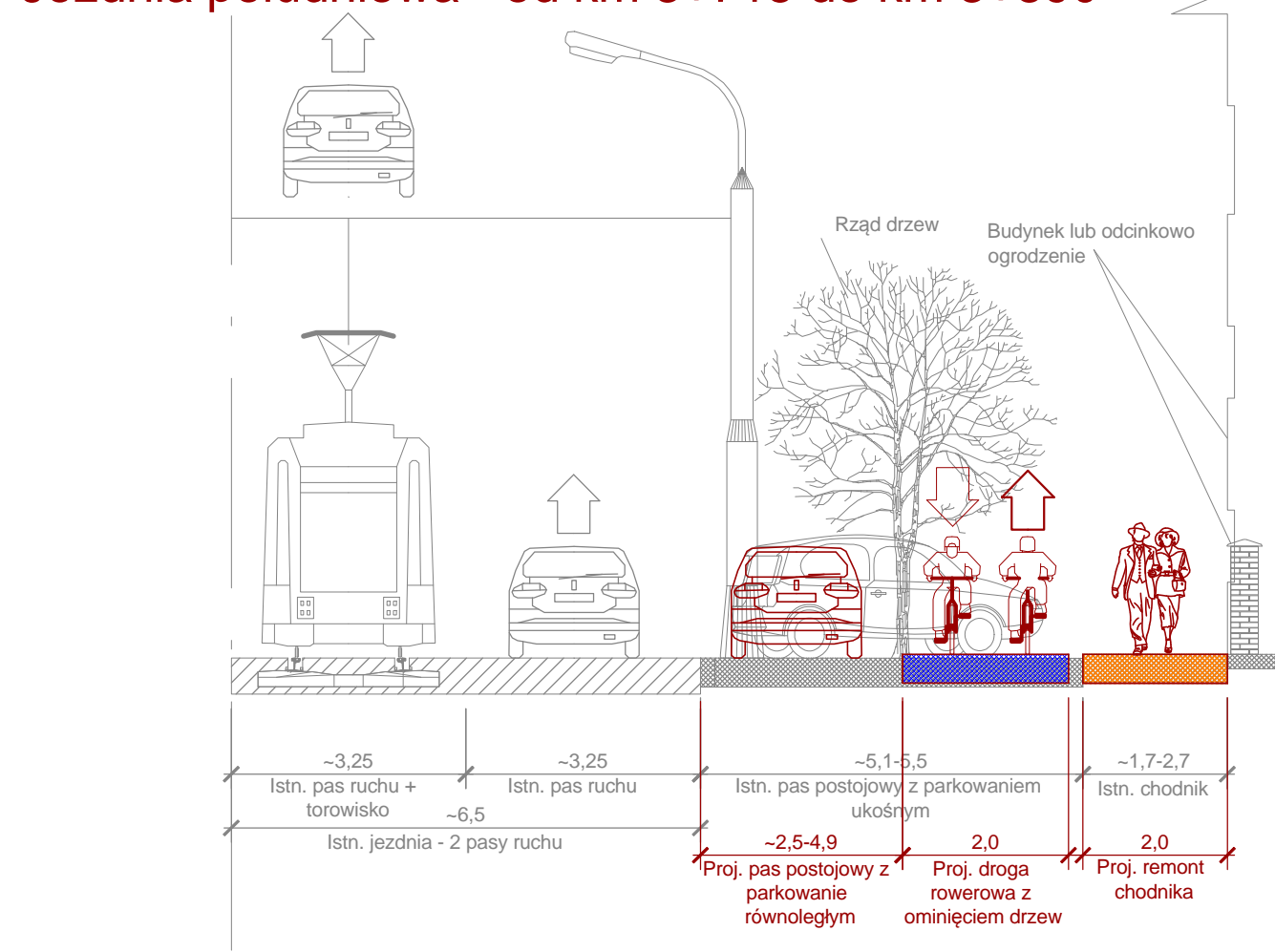
Jezdnia południowa - od km 2+900 do km 3+010



Jezdnia południowa - od km 3+470 do km 3+575



Jezdnia południowa - od km 3+715 do km 3+890



Zamawiający		Wykonawca			
Zarząd Dróg Miejskich ul. Wilczak 16 61-623 Poznań		stadtraum stadtraum Polska Sp z o.o. ul. Drużbickiego 11 61-693 Poznań			
Nazwa opracowania	Data opracowania	Skala	1:100	Numer rysunku	3
Konceptcja budowy dróg rowerowych w ul. Grunwaldzkiej na odcinku od ronda Skubiszewskiego do skrzyżowania z ul. Bukowską i Roosevelta oraz połączenie z okolicznymi obszarami	Nazwa rysunku	Przebieg normalny - rozwiązanie na odcinku od ul. Święcickiego do ul. Oboczek		Numer arkusza	1C
	Zespół projektowy	mgr inż. Aleksander Sagan			
		mgr inż. Marek Strug			
	mgr inż. Paweł Borowiak				
	mgr inż. Mateusz Wachowski				
	mgr inż. Rafał Zajęczkowski				
	inż. Michał Pokrzycki				