



PROJEKT ZAGOSPODAROWANIA TERENU

Zarządcą drogi:	Zarząd Dróg Miejskich w Poznaniu ul. Wilczak 17 61-623 Poznań
Inwestor:	AUTO-MARTEX Firma Handlowo-Usługowa IMPORT-EXPORT Marek Zehner Sp. z o.o. ul. Libelta 24 62-200 Gniezno
Jednostka projektowa:	Drogowe Biuro Inżynierskie Wojciech Prysiażny ul. Żabikowska 62F/33 62-030 Luboń
Nazwa zamierzenia budowlanego:	Budowa drogi w zakresie budowy chodnika i zjazdów w ciągu ul. Ludwika Dobrzyńskiej-Rybickiej pomiędzy ul. Anny Memoraty i Papuszy w Poznaniu
Adres inwestycji:	Poznań 60-461, ul. Ludwika Dobrzyńskiej-Rybickiej
Kategoria obiektu:	XXV
Dane lokalizacyjne:	Jednostka ewidencyjna: Poznań Obręb: Gołęcin Działki nr: 1/113 Arkusz nr: 14

Projektant:	mgr inż. Wojciech Prysiażny WKP/0099/PWOD/12 do projektowania i kierowania robotami budowlanymi bez ograniczeń w specjalności drogowej	
Projektant Sprawdzający:	mgr inż. Dorian Piechowiak WKP/0296/POOD/POOD/12 do projektowania bez ograniczeń w specjalności drogowej	

ZAWARTOŚĆ OPRACOWANIA:

DOKUMENTY:

1. Oświadczenie Projektanta i Projektanta Sprawdzającego.
2. Kopie uprawnień i zaświadczeń z Izby Inżynierów Budownictwa.

CZĘŚĆ OPISOWA:

1. Przedmiot i cel opracowania.
2. Podstawa opracowania.
3. Inwestor.
4. Jednostka projektowa.
5. Stan istniejący.
6. Stan projektowany.
7. Zestawienie powierzchni.
8. Odwodnienie.
9. Uzbrojenie terenu.
10. Drzewostan.
11. Dane informujące czy teren, na którym realizowana jest inwestycja jest wpisany do rejestru zabytków oraz czy podlega ochronie na podstawie zapisów MPZP.
12. Dane określające wpływ eksploatacji górniczej na teren zamierzenia budowlanego.
13. Informacje i dane o charakterze i cechach istniejących i przewidywanych zagrożeń dla środowiska oraz higieny i zdrowia użytkowników projektowanych obiektów budowlanych i ich otoczenia.
14. Obszar oddziaływania inwestycji.

CZĘŚĆ RYSUNKOWA:

1. Rys. nr 1 – Plan orientacyjny.
2. Rys. nr 2 – Projekt zagospodarowania terenu.



Luboń, dnia 20.11.2023r.

OŚWIADCZENIE PROJEKTANTA I PROJEKTANTA SPRAWDZAJĄCEGO

wymagane art. 34 ust. 3d pkt. 3 Ustawy Prawo budowlane

(Dz. U. 2021, poz. 2351)

Niniejszym oświadczam, że Projekt zagospodarowania terenu inwestycji pn:
Budowa drogi w zakresie budowy chodnika i zjazdów w ciągu ul. Ludwiki
Dobrzyńskiej-Rybickiej pomiędzy ul. Anny Memoraty i Papuszy w Poznaniu,
został sporządzony zgodnie z obowiązującymi przepisami oraz zasadami wiedzy
technicznej.

Projektant:	mgr inż. Wojciech Prysiażny WKP/0099/PWOD/12 <i>do projektowania i kierowania robotami budowlanymi bez ograniczeń w specjalności drogowej</i>	
Projektant Sprawdzający:	mgr inż. Dorian Piechowiak WKP/0296/POOD/POOD/12 <i>do projektowania bez ograniczeń w specjalności drogowej</i>	



WIELKOPOLSKA
OKRĘGOWA
IZBA
INŻYNIERÓW
BUDOWNICTWA

OKRĘGOWA KOMISJA KWALIFIKACYJNA

sygn. akt WOIB-OKK-DP-DW-0054-0055-63/2012

Poznań, dnia 20 czerwca 2012 r.

DECYZJA

Na podstawie art. 24 ust. 1 pkt 2 ustawy z dnia 15 grudnia 2000 r. o samorządach zawodowych architektów, inżynierów budownictwa oraz urbanistów (Dz. U. z 2001 r. Nr 5 poz. 42, z późn. zm.) i art. 12 ust. 1 pkt 1-5, art. 12 ust. 3 i 4, art. 13 ust. 1 pkt 1 i 2 oraz ust. 3 i 4, art. 14 ust. 1 pkt 2a ustawy z dnia 7 lipca 1994 r. Prawo budowlane (tekst jednolity: Dz. U. z 2010 r. Nr 243 poz. 1623 z późn. zm.) oraz § 18 ust. 1 rozporządzenia Ministra Transportu i Budownictwa z dnia 28 kwietnia 2006 r. w sprawie samodzielnych funkcji technicznych w budownictwie (Dz. U. Nr 83 poz. 578 z późn. zm.)

decyzją Okręgowej Komisji Kwalifikacyjnej WOIB
otrzymuje

Pan
Wojciech Prysiażny
magister inżynier
kierunek: Budownictwo

UPRAWNIENIA BUDOWLANE nr ewidencyjny WKP/0099/PWOD/12


do projektowania i kierowania robotami budowlanymi bez ograniczeń
w specjalności drogowej

UZASADNIENIE

W związku z uwzględnieniem w całości żądania strony, na podstawie art. 107 § 4 K.p.a. odstępuje się od uzasadnienia decyzji. Zakres nadanych uprawnień budowlanych wskazano na odwrocie decyzji.

Powinno

- Podstawą do wykonywania samodzielnych funkcji technicznych w budownictwie stanowi wpis do centralnego rejestru Głównego Inspektora Nadzoru Budowlanego oraz wpis na liście członków właściwej izby samorządu zawodowego.
- Od niniejszej decyzji służy odwołanie do Krajowej Komisji Kwalifikacyjnej Polskiej Izby Inżynierów Budownictwa w Warszawie, za pośrednictwem Wielkopolskiej Okręgowej Komisji Kwalifikacyjnej Wielkopolskiej Okręgowej Izby Inżynierów Budownictwa w Poznaniu w terminie 14 dni od daty jej doręczenia.



Przewodniczący
Okręgowej Komisji Kwalifikacyjnej WOIB

dr inż. Daniel Pawlicki

**Za zgodność
z oryginałem**

mgr inż. Wojciech Prysiażny
Uprawnienia budowlane do projektowania
i kierowania robotami budowlanymi
bez ograniczeń w specjalności drogowej
nr ewid. WKP/0099/PWOD/12

Na podstawie art.12 ust.1 pkt 1, 2, 3, 4 i 5 oraz art. 13 ust. 3 i 4 ustawy Prawo budowlane Pan Wojciech Prysiażny jest upoważniony w specjalności drogowej do:

- projektowania, sprawdzania projektów budowlanych w specjalności objętej niniejszymi uprawnieniami i sprawowania nadzoru autorskiego,
 - kierowania budową lub innymi robotami budowlanymi,
 - kierowania wytwarzaniem konstrukcyjnych elementów budowlanych oraz nadzoru i kontroli technicznej wytwarzania tych elementów,
 - wykonywania nadzoru inwestorskiego,
 - sprawowania kontroli technicznej utrzymania obiektów budowlanych
- bez ograniczeń.**

Zgodnie z § 18 ust.1 rozporządzenia Ministra Transportu i Budownictwa z dnia 28 kwietnia 2006 r. w sprawie samodzielnych funkcji technicznych w budownictwie, niniejsze uprawnienia upoważniają do projektowania obiektu budowlanego i kierowania robotami budowlanymi związanymi z obiektem budowlanym, takim jak:

- droga, w rozumieniu przepisów o drogach publicznych, z wyłączeniem drogowych obiektów inżynierskich oprócz przepustów,
- droga dla ruchu i postoju statków powietrznych oraz przepust.

Na podstawie § 15 rozporządzenia Ministra Transportu i Budownictwa z dnia 28 kwietnia 2006 r. w sprawie samodzielnych funkcji technicznych w budownictwie, uprawnienia do projektowania stanowią podstawę do sporządzania projektu zagospodarowania działki lub terenu w zakresie w/w specjalności.

Skład orzekający
Okręgowej Komisji Kwalifikacyjnej

Przewodniczący – dr inż. Daniel Pawlicki:

Członek Komisji – dr inż. Andrzej Barczyński:

Członek Komisji – mgr inż. Szczepan Mikurenda:

**Za zgodność
z oryginałem**

mgr inż. Wojciech Prysiażny
Uprawnienia budowlane do projektowania
i kierowania robotami budowlanymi
bez ograniczeń w specjalności drogowej
nr ewid. WKP/0099/PWOD/12



WIELKOPOLSKA
OKRĘGOWA
IZBA
INŻYNIERÓW
BUDOWNICTWA

OKRĘGOWA KOMISJA KWALIFIKACYJNA

sygn. akt WOIB-OKK-DP-0054-230/2012

Poznań, dnia 20 grudnia 2012 r.

DECYZJA

Na podstawie art. 24 ust. 1 pkt 2 ustawy z dnia 15 grudnia 2000 r. o samorządach zawodowych architektów, inżynierów budownictwa oraz urbanistów (Dz.U. z 2001 r. Nr 5 poz. 42, z późn. zm.) i art. 12 ust. 1 pkt 1, art. 12 ust. 3 i 4, art. 13 ust. 1 pkt 1, oraz ust. 4, art. 14 ust. 1 pkt 2a ustawy z dnia 7 lipca 1994 r. Prawo budowlane (tekst jednolity: Dz. U. z 2010 r. Nr 243 poz. 1623 z późn. zm.) oraz § 18 ust. 1 rozporządzenia Ministra Transportu i Budownictwa z dnia 28 kwietnia 2006 r. w sprawie samodzielnych funkcji technicznych w budownictwie (Dz. U. Nr 83 poz. 378 z późn. zm.)

decyzją Okręgowej Komisji Kwalifikacyjnej WOIB
otrzymuje

Pan

Dorian Marian Piechowiak

magister inżynier
kierunek: Budownictwo

UPRAWNIENIA BUDOWLANE nr ewidencyjny WKP/0296/POOD/12

do projektowania bez ograniczeń
w specjalności drogowej

UZASADNIENIE

W związku z uwzględnieniem w całości ządania strony, na podstawie art. 107 § 4 K.p.a. odstępuje się od uzasadnienia decyzji. Zakres nadanych uprawnień budowlanych wskazano na odwrocie decyzji.

Pouczenie

1. Podstawą do wykonywania samodzielnych funkcji technicznych w budownictwie stanowi wpis do centralnego rejestru Głównego Inspektora Nadzoru Budowlanego oraz wpis na liście członków właściwej izby samorządu zawodowego.
2. Od niniejszej decyzji służy odwołanie do Krajowej Komisji Kwalifikacyjnej Polskiej Izby Inżynierów Budownictwa w Warszawie, za pośrednictwem Wielkopolskiej Okręgowej Izby Inżynierów Budownictwa w Poznaniu w terminie 14 dni od daty jej doręczenia.



Przewodniczący
Okręgowej Komisji Kwalifikacyjnej WOIB

dr inż. Daniel Pawlicki

**Za zgodność
z oryginałem**

mgr inż. Wojciech Przystały
Uprawnienia budowlane do projektowania
i kierowania robotami budowlanymi
bez ograniczeń w specjalności drogowej
nr ewid. WKP/0099/PWOD/12

Na podstawie art.12 ust.1 pkt 1 i 5 ustawy Prawo budowlane Pan Dorian Marian Piechowiak jest upoważniony w specjalności drogowej do:

- projektowania, sprawdzania projektów budowlanych w specjalności objętej niniejszymi uprawnieniami i sprawowania nadzoru autorskiego,
 - sprawowania kontroli technicznej utrzymania obiektów budowlanych
- bez ograniczeń.**

Zgodnie z § 18 ust.1 rozporządzenia Ministra Transportu i Budownictwa w sprawie samodzielnych funkcji technicznych w budownictwie, niniejsze uprawnienia budowlane uprawniają do projektowania obiektu budowlanego, takiego jak:

- droga, w rozumieniu przepisów o drogach publicznych, z wyłączeniem drogowych obiektów inżynierskich oprócz przepustów,
- droga dla ruchu i postoju statków powietrznych oraz przepust.

Na podstawie § 15 rozporządzenia Ministra Transportu i Budownictwa z dnia 28 kwietnia 2006 r. w sprawie samodzielnych funkcji technicznych w budownictwie, uprawnienia do projektowania stanowią podstawę do sporządzania projektu zagospodarowania działki lub terenu w zakresie w/w specjalności.

Skład orzekający
Okręgowej Komisji Kwalifikacyjnej


Przewodniczący – dr inż. Daniel Pawlicki:

Członek Komisji – dr inż. Andrzej Barczyński:

Członek Komisji – mgr inż. Szczeban Mikurenda:

**Za zgodność
z oryginałem**

mgr inż. Wojciech Przystały
Uprawnienia budowlane do projektowania
i kierowania robotami budowlanymi
bez ograniczeń w specjalności drogowej
nr ewid. WKP/0099/PWOD/12



Zaświadczenie
o numerze weryfikacyjnym:
WKP-RY1-351-L31 *

Pan Wojciech Prysiażny o numerze ewidencyjnym WKP/BD/0395/12

jest członkiem Wielkopolskiej Okręgowej Izby Inżynierów Budownictwa i posiada wymagane ubezpieczenie od odpowiedzialności cywilnej.

Niniejsze zaświadczenie jest ważne od 2023-11-01 do 2024-10-31.

Zaświadczenie zostało wygenerowane elektronicznie i opatrzone bezpiecznym podpisem elektronicznym weryfikowanym przy pomocy ważnego kwalifikowanego certyfikatu w dniu 2023-10-17 roku przez:

Andrzej Kulesa, Przewodniczący Rady Wielkopolskiej Okręgowej Izby Inżynierów Budownictwa.

(Zgodnie z art. 78¹ K.c.

§ 1. Do zachowania elektronicznej formy czynności prawnej wystarczy złożenie oświadczenia woli w postaci elektronicznej i opatrzenie go kwalifikowanym podpisem elektronicznym.

§ 2. Oświadczenie woli złożone w formie elektronicznej jest równoważne z oświadczeniem woli złożonym w formie pisemnej.)

* Weryfikację poprawności danych w niniejszym zaświadczeniu można sprawdzić za pomocą numeru weryfikacyjnego zaświadczenia na stronie Polskiej Izby Inżynierów Budownictwa www.pib.org.pl lub kontaktując się z biurem właściwej Okręgowej Izby Inżynierów Budownictwa.





Zaświadczenie
o numerze weryfikacyjnym:
WKP-TZA-5J1-UHN *

Pan Dorian Marian Piechowiak o numerze ewidencyjnym WKP/BD/0245/12

jest członkiem Wielkopolskiej Okręgowej Izby Inżynierów Budownictwa i posiada wymagane ubezpieczenie od odpowiedzialności cywilnej.

Niniejsze zaświadczenie jest ważne od 2023-08-01 do 2024-07-31.

Zaświadczenie zostało wygenerowane elektronicznie i opatrzone bezpiecznym podpisem elektronicznym weryfikowanym przy pomocy ważnego kwalifikowanego certyfikatu w dniu 2023-07-06 roku przez:

Andrzej Kulesa, Przewodniczący Rady Wielkopolskiej Okręgowej Izby Inżynierów Budownictwa.

(Zgodnie z art. 78¹ K.c.

§ 1. Do zachowania elektronicznej formy czynności prawnej wystarczy złożenie oświadczenia woli w postaci elektronicznej i opatrzenie go kwalifikowanym podpisem elektronicznym.

§ 2. Oświadczenie woli złożone w formie elektronicznej jest równoważne z oświadczeniem woli złożonym w formie pisemnej.)

* Weryfikację poprawności danych w niniejszym zaświadczeniu można sprawdzić za pomocą numeru weryfikacyjnego zaświadczenia na stronie Polskiej Izby Inżynierów Budownictwa www.pib.org.pl lub kontaktując się z biurem właściwej Okręgowej Izby Inżynierów Budownictwa.



CZĘŚĆ OPISOWA:

1. Przedmiot i cel opracowania.

Przedmiotem niniejszego opracowania jest Projekt zagospodarowania terenu w ramach Projektu budowlanego pn. Budowy drogi w zakresie chodnika i zjazdów w ciągu ul. Ludwiki Dobrzyńskiej-Rybickiej pomiędzy ul. Anny Memoraty i Papuszy w Poznaniu.

Celem opracowania jest uzyskanie pozwolenia na budowę i realizacja przedmiotowego zamierzenia budowlanego.

2. Podstawa opracowania:

- Mapa sytuacyjno - wysokościowa w skali 1:500.
- Rozporządzenie Ministra Infrastruktury z dnia 24.06.2022r w sprawie przepisów techniczno-budowlanych dotyczących dróg publicznych (Dz. U. poz. 1518 z dnia 20.07.2022).
- Wzorce i standardy rekomendowane przez Ministra właściwego ds. transportu.
- Miejscowy plan zagospodarowania przestrzennego dla terenów w rejonie ulic Koszalińskiej i Hezjoda w Poznaniu.
- Wizja w terenie.

3. Inwestor:

AUTO-MARTEX Firma Handlowo-Usługowa IMPORT-EXPORT Marek Zehner Sp. z o.o.
ul. Libelta 24
62-200 Gniezno

4. Jednostka projektowa:

Drogowe Biuro Inżynierskie Wojciech Prysiażny
ul. Żabikowska 62F/33
62-030 Luboń.

5. Stan istniejący:

Działka nr 1/113, na której planowana jest budowa chodnika i zjazdów stanowi teren komunikacji 8KD-L zgodnie z obowiązującym MPZP.

Na działce zlokalizowana jest droga gruntowa i zieleń nieurządzona w postaci pojedynczych drzew, krzewów i traw.

6. Stan projektowany:

Zgodnie z wymaganiami Zarządu Dróg Miejskich w Poznaniu projekt zakłada budowę chodnika po stronie północnej pasa drogowego 8KD-L wraz ze zjazdami do działek nr 1/156, 1/157, 1/158, 1/159, 1/160 i 1/227.

Zaprojektowano:

- Chodnik o szerokości 2,30m (dojścia do posesji 1,50m) i nawierzchni z płyt betonowych 50x50cm gr. 7cm.
- Zjazdy zwykłe o szerokości 5,00m i nawierzchni z betonowej kostki brukowej gr. 8cm
- Pasy dzielący o szerokości 1,00m i nawierzchni z grys bazytowego 8/16mm.
- Obramowanie nawierzchni chodnika od strony drogi gruntowej krawężnikiem betonowym 15x30cm i 15x22cm na ławie z oporem z betonu cementowego C12/15.
- Obramowanie nawierzchni w pozostałym zakresie obrzeżem betonowym 8x30cm na ławie z oporem z betonu cementowego C12/15.

Parametry techniczne:

- Szerokość chodnika – 2,30m.
- Szerokość dojazdu – 1,50m
- Pochylenie poprzeczne chodnika – 2,00%.
- Pochylenie podłużne zjazdów i dojazd – 2,00%
- Kategoria ruchu – KR1.

7. Zestawienie powierzchni:

- Chodnik – 89m².
- Zjazd zwykły – 232m².
- Pas dzielący – 15m².
- Pasy zieleni – 66m².

8. Odwodnienie:

Wody opadowe z nawierzchni chodnika i zjazdów w pasie drogowym będą odprowadzone czasowo na nawierzchnię gruntową, a docelowo do systemu kanalizacji deszczowej zlokalizowanego w jezdni ul. Ludwiki Dobrzyńskiej-Rybieckiej, po jej wybudowaniu.

Wody opadowe z działek Inwestora nie będą odprowadzane na pas drogowy.

9. Uzbrojenie terenu:

W ramach inwestycji nie jest planowana budowa żadnych sieci uzbrojenia terenu.

Wskazane na mapie do celów projektowych sieci: wodociągowa i kanalizacyjna nie zostały do tej pory wybudowane.

10. Drzewostan:

Planowaną gospodarkę istniejącym drzewostanem, w oparciu wykonaną inwentaryzację w naturze przedstawiono w Załączniku nr 1 do Projektu budowlanego – Inwentaryzacja dendrologiczna i projekt ochrony drzew.

Lokalizację planowanych nasadzeń drzew (zgodnie z zapisami MPZP) przedstawiono na rys. nr 2 Projekt zagospodarowania terenu oraz uszczegółowiono w Załączniku nr 3 do Projektu budowlanego – Projekt nasadzeń drzew.

11. Dane informujące czy teren, na którym realizowana jest inwestycja jest wpisany do rejestru zabytków oraz czy podlega ochronie na podstawie zapisów MPZP.

Teren inwestycji nie jest wpisany do rejestru zabytków i nie podlega ochronie na podstawie zapisów MPZP.

12. Dane określające wpływ eksploatacji górniczej na teren zamierzenia budowlanego.

Teren inwestycji nie znajduje się w granicach terenu górniczego, w związku z czym nie przewiduje się jakiegokolwiek wpływu eksploatacji górniczej.

13. Informacje i dane o charakterze i cechach istniejących i przewidywanych zagrożeń dla środowiska oraz higieny i zdrowia użytkowników projektowanych obiektów budowlanych i ich otoczenia.

Dla przedmiotowego zamierzenia inwestycyjnego nie jest wymagane uzyskiwanie decyzji o środowiskowych uwarunkowaniach. Przedsięwzięcie nie będzie wywierało negatywnego wpływu na środowisko, a inwestycja wpłynie przede wszystkim na bezpieczeństwo i komfort poruszania się pieszych.

14. Obszar oddziaływania inwestycji.

W odniesieniu do zapisów art. 20 ust. 1 pkt. 1c, art. 34 ust. 3 pkt. 1e Ustawy Prawo budowlane (Dz.U. z 2021r. poz. 2351), §14 pkt. 8 Rozporządzenia Ministra Rozwoju z dnia 11.09.2020r. w sprawie szczegółowego zakresu i formy projektu budowlanego (Dz.U. z 2020r. poz. 1609) oraz art. 43 ust. 1 Ustawy o drogach publicznych (Dz. U. z 2018r. poz. 2068) oddziaływanie przedmiotowej inwestycji nie będzie wykraczać poza działki pasa drogowego 1/113.



Oświadczam, że niniejszy dokument został opracowany w wyniku prac geodezyjnych i kartograficznych, których rezultaty zawiera operat techniczny pozytywnie zweryfikowany. Jednocześnie informuję, że jestem świadomy odpowiedzialności karnej za złożenie fałszywego oświadczenia.

Identyfikator zgłoszenia prac geodezyjnych	ZG-OUG.4104.1447.2023
Organ służby geodezyjnej, który otrzymał zgłoszenie	PREZYDENT MIASTA POZNANIA
Wykonawca prac geodezyjnych	Biurowisko Geodezyjno - Kartograficznych GEOKAD
Nr oraz data sporządzenia dokumentu zawierającego wynik pozytywną weryfikacji	Protokół weryfikacji Nr 1 z dnia 12.06.2023r.
Limit i nazwisko oraz nr uprawnień zawodowych kierownika prac	GEODETA UPRAWNIENY Piotr Smętek UPRAWNIENIA ZAWODOWE NR 20340

1. Układ współrzędnych prostokątnych płaskich - PL-2000
2. Układ wysokościowy - Amsterdam 2007

Miasto: Poznań
Jedn. ewiden. (identyfikator) : 306401_1 Poznań
Obręb (identyfikator) : 0020 Gołęcin
Numer arkusza : 14

Sporządził:

Mapa do celów projektowych
skala 1 : 500

FOKAD geodezja @ geokad.poznan.pl
BUDOWLANO - KARTOGRAFICZNY
61-005 Poznań, ul. Główna 6
NIP: 7822370175, REGON: 300404490
tel. 691 625 985, 792 051 977

<p>gmin, zlecających w granicach projektowanej inwestycji oznaczenie i symbol kontur użytku gruntowego, który nie jest ujemny w bazie danych ewidencji gmin / budynków</p>	<p>brak</p>
--	-------------

Nie wyklucza się istnienia w terenie innych nie wykazanych na niniejszej mapie urządzeń podziemnych, które nie były zgłoszone do inwentaryzacji, lub o których brak jest informacji w instytucjach branżowych.

Mapa aktualna na dzień 29.05.2023 r.
zasięg aktualizacji:

ZG-OUG.4104.2447.2023

(identyfikator zgłoszenia prac
geodezyjnych)

PROTOKÓŁ NR ZG-OUG.4104.2447.2023_1_nr_1
weryfikacji wyników zgłoszonych prac geodezyjnych

1. Data otrzymania zawiadomienia o przekazaniu wyników zgłoszonych prac geodezyjnych: 31-05-2023
2. Osoba dokonująca weryfikacji: Krzysztof Leszczyński, specjalista, Nr uprawnień 19550
3. Nazwa wykonawcy prac geodezyjnych: Biuro Usług Geodezyjno-Kartograficznych GEOKAD Piotr Smętek, Marcin
Właszczyk, REGON 300404490
4. Kierownik prac geodezyjnych: Piotr Smętek, Nr uprawnień: 20360
5. Wynik weryfikacji zgodności z obowiązującymi przepisami prawa z zakresu geodezji i kartografii, w szczególności dotyczącymi kompletności przekazanych wyników:
☒ pozytywny
☐ negatywny
6. Wynik weryfikacji zgodności z obowiązującymi przepisami prawa z zakresu geodezji i kartografii, w szczególności dotyczącymi wykonywania pomiarów, o których mowa w art. 2 pkt 1 lit. a ustawy¹, oraz opracowywania wyników tych pomiarów
☒ pozytywny
☐ negatywny
7. Wynik weryfikacji spójności przekazywanych zbiorów danych z bazami danych prowadzonymi przez ten organ:
☒ pozytywny
☐ negatywny
8. Ostateczny wynik weryfikacji prac operatu technicznego przekazanego przez wykonawcę uwzględniający wyniki cząstkowe opisane w pkt 5–7:
☒ pozytywny²
☐ negatywny
9. Informacje dodatkowe³:
10. Protokół sporządzono w dwóch jednobrzmiących egzemplarzach, z których jeden egzemplarz otrzymuje wykonawca prac geodezyjnych⁴.

12-06-2023

(Data i podpis organu
lub osoby upoważnionej przez organ)

¹ Ustawa z dnia 17 maja 1989 r. – Prawo geodezyjne i kartograficzne.

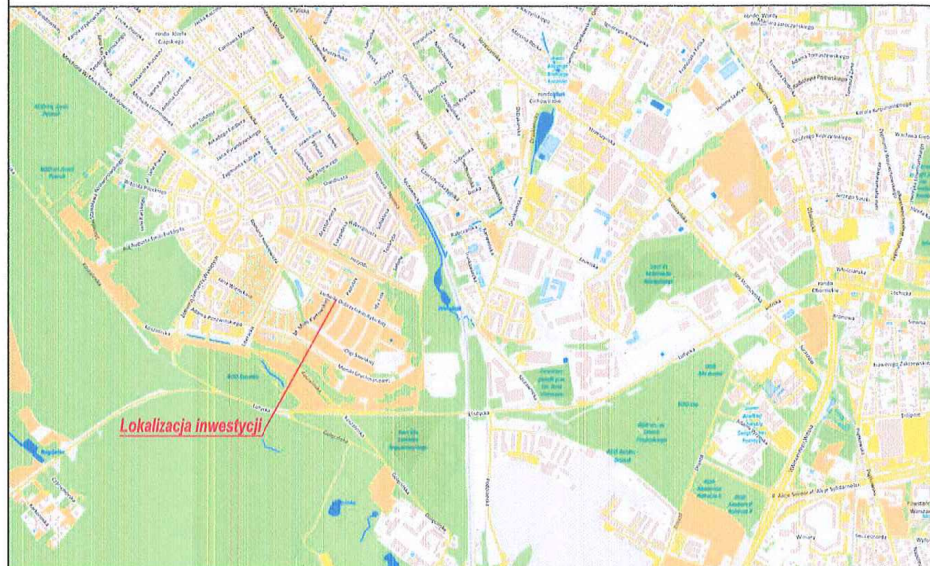
² Wynik pozytywny może być uzyskany pod warunkiem uzyskania pozytywnych ocen w każdym z punktów od 5 do 7.

³ Przez informacje dodatkowe należy rozumieć w szczególności informacje o tym, że protokół zawiera wyniki weryfikacji usunięcia nieprawidłowości stwierdzonych we wcześniejszym protokole weryfikacji.

⁴ Obowiązek sporządzania dwóch egzemplarzy nie dotyczy protokołu w postaci dokumentu elektronicznego.

CZĘŚĆ RYSUNKOWA:

- 1. Rys. nr 1 – Plan orientacyjny.**
- 2. Rys. nr 2 – Projekt zagospodarowania terenu.**



Zarządca drogi:	Zarząd Dróg Miejskich w Poznaniu, ul. Wilczak 17, 61-623 Poznań		
Inwestor:	AUTO-MARTEX Firma Handlowo-Uslugowa IMPORT-EXPORT Marek Zehner Sp. z o.o., ul. Libelta 24, 62-200 Gniezno		
Jednostka projektowa:	Drogowe Biuro Inżynierskie Wojciech Prysiażny ul. Żabikowska 62F/33, 62-030 Luboń		
Inwestycja:	Budowa drogi w zakresie budowy chodnika i zjazdów w ciągu ul. Ludwika Dobrzyńskiej-Rybieckiej pomiędzy ul. Anny Memoraty i Papuszy w Poznaniu		
Stadium:	Projekt budowlany	Branża:	Drogowa
Opracowanie:	Projekt zagospodarowania terenu		
Tytuł rysunku:	Plan orientacyjny		Rys. nr: 1
			Skala: 1:25000
Funkcja:	Imię i nazwisko:	Uprawnienia:	Data:
Projektant:	mgr inż. Wojciech Prysiażny	WKP/C099/PWOD/12	20.11.2023
Sprawdzający:	mgr inż. Dorian Piechowiak	WKP/0296/POOD/12	20.11.2023

