

Poznań, 11.02.2025 roku
Znak sprawy: MIR-I.7221.1.75.2025



Nr rejestru: 11022504348

ZARZĄD DRÓG MIEJSKICH
UL. WILCZAK 17
61-623 POZNAŃ

Działając na podstawie art. 10 ust. 6 ustawy z dnia 20 czerwca 1997 r. - Prawo o ruchu drogowym oraz Rozporządzenia Ministra Infrastruktury z dnia 23 września 2003 r. w sprawie szczegółowych warunków zarządzania ruchem na drogach oraz wykonywania nadzoru nad tym zarządzaniem, w związku z przekazanym w dniu 23 stycznia 2025 r. wnioskiem dotyczącym stałej organizacji ruchu na podstawie projektu sporządzonego przez Pana Grzegorza Gołębińskiego, uzupełnionego w dniu 7 lutego 2025 r., po zasięgnięciu opinii:

1. Zarządu Dróg Miejskich w Poznaniu i Zarządu Transportu Miejskiego w Poznaniu (protokół: 71 z dnia 17 stycznia 2025 r.),
2. Komendy Miejskiej Policji w Poznaniu (pismo: Rd.I.5321.90.2025.PO z dnia 3 lutego 2025 r.)

ZATWIERDZAM STAŁĄ ORGANIZACJĘ RUCHU

nazwa i adres obiektu: ul. Chojnicka,

w związku ze zmianą lokalizacji wyspowych progów zwalniających.

Zgodnie z § 8 ust. 7 ww. rozporządzenia określam termin, w którym powinna zostać wprowadzona zatwierdzona stała organizacja ruchu: do dnia 30 czerwca 2026 r.

UZASADNIENIE

Projekt organizacji ruchu złożony do zatwierdzenia zawiera wszystkie elementy zawarte w § 5.1 Rozporządzenia Ministra Infrastruktury z dnia 23 września 2003 r. w sprawie szczegółowych warunków zarządzania ruchem na drogach oraz wykonywania nadzoru nad tym rozporządzeniem.

Ponadto rozpatrywany projekt organizacji ruchu zawiera rozwiązania zgodne z załącznikiem 1-4 do rozporządzenia Ministra Infrastruktury z dnia 3 lipca 2003 r. w sprawie szczegółowych warunków technicznych dla znaków i sygnałów drogowych oraz urządzeń bezpieczeństwa ruchu drogowego i warunków ich umieszczania na drogach.

Szczegółowe rozwiązania wynikają z wniosku mieszkańca dotyczącego zmiany lokalizacji wyspowych progów zwalniających.

POUCZENIE

1. Zgodnie z § 12 ust. 1 ww. rozporządzenia jednostka wprowadzająca organizację ruchu zawiadamia organ zarządzający ruchem, zarząd drogi oraz właściwego

komendanta Policji o terminie jej wprowadzenia, co najmniej na 7 dni przed dniem wprowadzenia organizacji ruchu, składając pismo osobiście lub przesyłając je na poniższe adresy:

- 1) Urząd Miasta Poznania, Biuro Miejskiego Inżyniera Ruchu, plac Kolegiacki 17, 61-841 Poznań,
- 2) Zarząd Dróg Miejskich w Poznaniu, ul. Wilczak 17, 61-623 Poznań,
- 3) Komenda Miejska Policji w Poznaniu, ul. Szylinga 2, 60-787 Poznań.

2. W przypadku braku zawiadomienia w ww. terminie traci ważność zatwierdzona organizacja ruchu o czym organ zarządzający ruchem informuje zarząd drogi.

3. Niniejsze uzgodnienie nie stanowi podstawy do zajęcia pasa drogowego.

W celu uzyskania zezwolenia na zajęcie pasa drogowego należy wystąpić do Zarządu Dróg Miejskich w Poznaniu z wnioskiem o udzielenie zezwolenia na zajęcie pasa drogowego dotyczącego prowadzenia robót w pasie drogowym.

4. Wszelkie wdrażane elementy oznakowania pionowego oraz poziomego powinny być zgodne z rozporządzeniem Ministra Infrastruktury z dnia 3 lipca 2003 r. w sprawie szczegółowych warunków technicznych dla znaków i sygnałów drogowych oraz urządzeń bezpieczeństwa ruchu drogowego i warunków ich umieszczania na drogach.
5. Zgodnie z § 12 ust. 3 rozporządzenia Ministra Infrastruktury z dnia 23 września 2003 r. w sprawie szczegółowych warunków zarządzania ruchem na drogach oraz wykonywania nadzoru nad tym zarządzaniem organ zarządzający ruchem przeprowadza kontrolę oznakowania na podstawie dokonanego zgłoszenia.
Do czasu stwierdzenia poprawności wprowadzenia stałej organizacji ruchu w ramach prowadzonej kontroli, odpowiedzialność za wprowadzoną organizację ruchu ponosi wykonawca prac.

z up. PREZYDENTA MIASTA

Michał Geszka
z-ca DYREKTOR BIURA
MIEJSKIEGO INŻYNIERA RUCHU

Do wiadomości:

1. Zarząd Transportu Miejskiego w Poznaniu
2. Komenda Miejska Policji w Poznaniu

Sprawę prowadzi: OLEJNIK IZABELA

Informacja medialna: TAK NIE

Informacje na temat przetwarzania danych osobowych znajdują się pod adresem:
<https://www.um.poznan.pl/klauzulainformacyjna/>

PROJEKT STAŁEJ ORGANIZACJI RUCHU

Ulica: Chojnicka

Kategoria: powiatowa

Temat: Montaż progów zwalniających

Branża: Drogowa

URZĄD MIASTA POZNANIA
Biuro Miejskiego Inżyniera Ruchu
61-841 Poznań, pl. Kolegiacki 17
tel. 61 878 15 20, fax: 61 878 15 29
04

Stanowisko	Imię i Nazwisko	Podpis
Projektant	Grzegorz Gołębiowski	
Sprawdzający	Maciej Teresiak	

Poznań, styczeń 2025 r.

SPIS TREŚCI

1. Przedmiot i cel opracowania
2. Podstawa opracowania
 - 2.1. Cyfrowa mapa zasadnicza w skali 1:500
 - 2.2. Przepisy prawne
3. Opis stanu istniejącego oraz charakterystyka drogi i ruchu
4. Opis przyjętych rozwiązań projektowych

URZĄD MIASTA POZNANIA
Biuro Miejskiego Inżyniera Ruchu
61-841 Poznań, pl. Kolegiacki 17
tel. 61 878 15 20, fax: 61 878 15 29
04

OPIS TECHNICZNY

1. PRZEDMIOT I CEL OPRACOWANIA

Przedmiotem opracowania jest projekt zmiany stałej organizacji ruchu na ul Chojnickiej w Poznaniu, którego celem jest montaż progów zwalniających.

2. PODSTAWA OPRACOWANIA

2.1. Cyfrowa mapa zasadnicza w skali 1:500.

2.2. Przepisy prawne

- Ustawa z dnia 20.06.1997r – Prawo o ruchu drogowym (Dz.U. z 2022 r. poz. 988t.j.)
- Rozporządzenie Ministra Infrastruktury z dnia 23 września 2003 r w sprawie szczegółowych warunków zarządzania ruchem na drogach oraz wykonywania nadzoru nad tym zarządzeniem (Dz.U. 2017.784 j.t.)
- Rozporządzenie Ministrów Infrastruktury oraz Spraw Wewnętrznych i administracji z dnia 31 lipca 2002r w sprawie znaków i sygnałów drogowych (Dz.U. 2019 poz. 2310 tj.)
- Rozporządzenie Ministra Infrastruktury z dnia 3 lipca 2003 r. w sprawie szczegółowych warunków technicznych dla znaków i sygnałów drogowych oraz urządzeń bezpieczeństwa ruchu drogowego i warunków ich umieszczania na drogach (Dz.U. z 2019r., poz.2311 tj.) wraz z załącznikami.

URZĄD MIASTA POZNANIA
Biuro Miejskiego Inżyniera Ruchu
61-841 Poznań, pl. Kolegiacki 17
tel. 61 878 15 20, fax: 61 878 15 29
04

3. OPIS STANU INSTNIEJĄCEGO ORAZ CHARAKTERYSTYKA DROGI I RUCHU

Projekt stałej organizacji obejmuje ulicę Chojnicka , która posiada:

Jezdnie:

- ilość: 1
- szerokość jezdni 6.2 m
- rodzaj nawierzchni: bitumiczna

Chodniki:

- dwustronne
- średnia szerokość: 1.9 m

Na ulicy Chojniczej prowadzony jest regularny ruch autobusowy komunikacji publicznej.

URZĄD MIASTA POZNANIA
Biuro Miejskiego Inżyniera Ruchu
61-841 Poznań, pl. Kolegiacki 17
tel. 61 878 15 20, fax: 61 878 15 29
04

4. OPIS PRZYJĘTYCH ROZWIĄZAŃ PROJEKTOWYCH

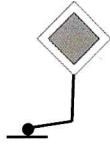
Na wniosek mieszkańca w projekcie zaprojektowane zostało przesunięcie progów w celu ograniczenia wibracji w pobliżu starszego domu. Zaprojektowano również oznakowanie poziome P-21 w celu nakierowania kierowców podczas skrętu w ulicę Pawłowicką. Dostosowano oznakowanie do obecnie panujących przepisów.

Termin wprowadzenia stałej organizacji ruchu : **do 30 czerwca 2026 r.**


LEGENDA

ZNAKI PIONOWE

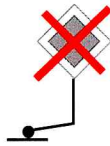
- Znak istniejący



- Znak projektowany



- Znak do usunięcia



ZNAKI POZIOME

- Znaki istniejące



- Znaki projektowane



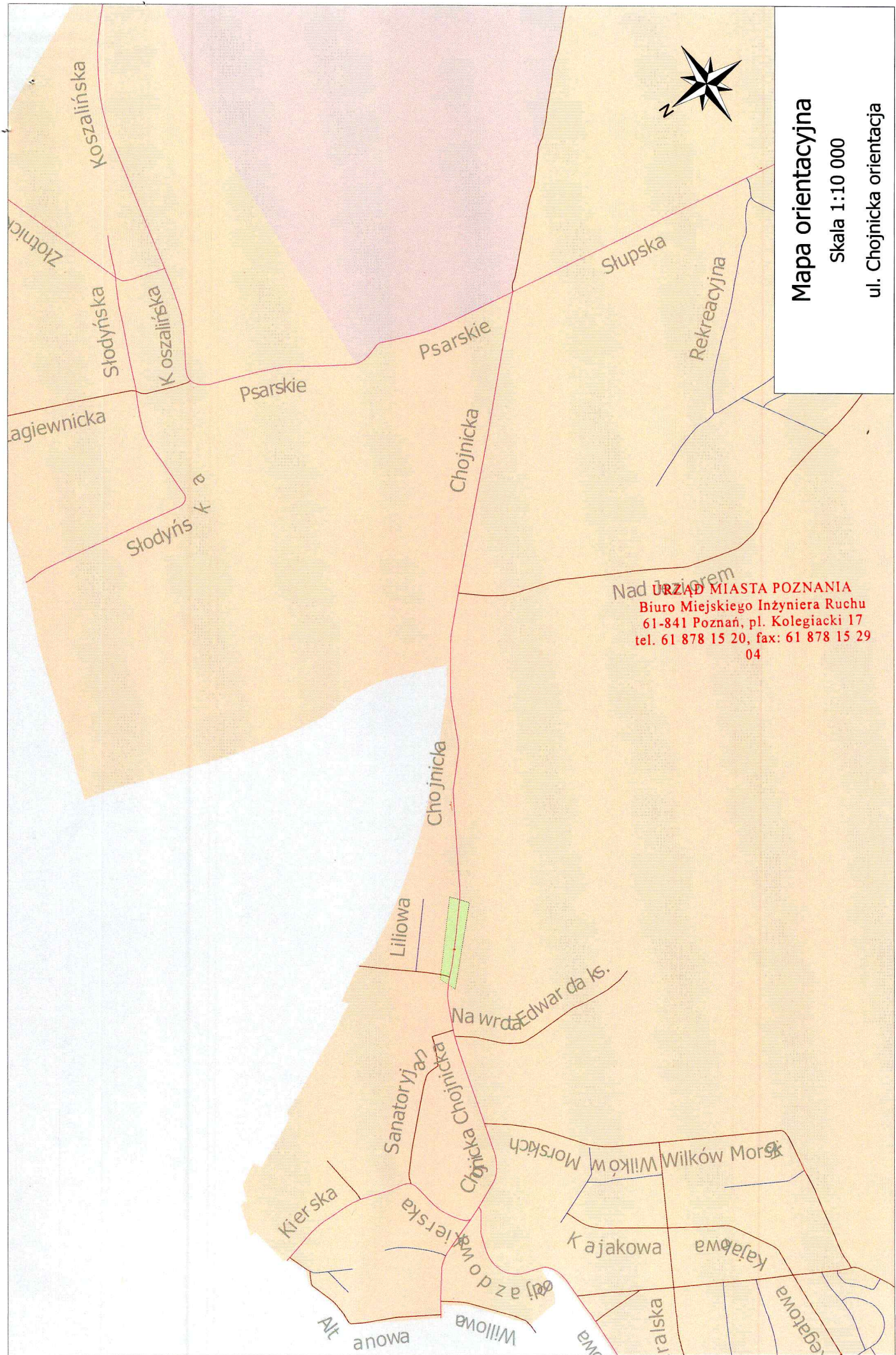
URZĄD MIASTA POZNANIA
 Biuro Miejskiego Inżyniera Ruchu
 61-841 Poznań, pl. Kolegiacki 17
 tel. 61 878 15 20, fax: 61 878 15 29
 04



Mapa orientacyjna

Skala 1:10 000

ul. Chojnicka orientacja



URZĄD MIASTA POZNANIA
Biuro Miejskiego Inżyniera Ruchu
61-841 Poznań, pl. Kolegiacki 17
tel. 61 878 15 20, fax: 61 878 15 29
04