













LEGENDA:

-  D-6b prj projektowane oznakowanie pionowe
-  B-20 ist istniejące oznakowanie pionowe
-  D-6b prj projektowane oznakowanie poziome
-  D-6b prj istniejące oznakowanie poziome do likwidacji
-  D-6b prj istniejące osłony na drzewa
-  D-6b prj istniejąca bariera u-11a bariery ochronne szczeblinkowa
-  D-6b prj istniejąca bariera u-12a bariery ochronne z poprzeczką
-  D-6b prj istniejąca bariera u-12b - ogrodzenie łańcuchowe
-  D-6b prj istniejąca bariera u-12c - słupki blokujące
-  D-6b prj istniejące stojaki rowerowe
-  D-6b prj istniejący słupek
-  D-6b prj zakres opracowania

PROJEKTOWANA ZIELEŃ

URZĄD MIASTA POZNANIA 02
Biuro Miejskiego Inżyniera Ruchu
Oddział Zatwierdzeń
i Odbiorów Organizacji Ruchu
61-811 Poznań, Pl. Kolegiacki 17
tel. (61) 878 15 20, fax: (61) 878 15 29

Zamawiający:
Zarząd Dróg Miejskich
ul. Wilczak 17
61-623 Poznań
***zdm**
Zarząd Dróg Miejskich

Projekt:
Opracowanie projektów uzupełniających dla stałej organizacji ruchu na obszarze Strefy Płatnego Parkowania na terenie osiedla Św. Łazarz

Lokalizacja:
ul. Lodowa

Temat opracowania:
Plan sytuacyjny

Biuro projektów:
DAP VIRTUAL PROJECT
ul. J.H. Dąbrowskiego 316
60-406 Poznań
tel./fax (061) 843-20-96

Projektował	mgr inż. Maciej Przewoźniak	---	Przewoźniak
Opracowała	mgr inż. Aleksandra Ozdoba	---	Ozdoba
Opracował	inż. Maciej Ratajczak	---	Ratajczak

ROZPOWISZCZANIE I POWIELANIE NINIEJSZEJ DOKUMENTACJI BEZ ZGODY AUTORA JEST ZABRONIONE
DZ.U.24/1994 poz.63 art. 115-118. COPYRIGHT BY BIURO PROJEKTÓW "DAP VIRTUAL PROJECT"

ver. wydruk_pw_57_v6

Data
08.2023

Skala
1:500

Rys.
2