

Znak sprawy: MIR-I.7221.1.394.2024
Poznań, 21-08-2024 r.



Nr rej.: 21082403303
ZARZĄD DRÓG MIEJSKICH
UL. WILCZAK 17
61-623 POZNAŃ

Działając na podstawie art. 10 ust. 6 ustawy z dnia 20 czerwca 1997 r. - Prawo o ruchu drogowym oraz Rozporządzenia Ministra Infrastruktury z dnia 23 września 2003 r. w sprawie szczegółowych warunków zarządzania ruchem na drogach oraz wykonywania nadzoru nad tym zarządzaniem, w związku z przekazanym w dniu 16 lipca 2024 r. wnioskiem dotyczącym stałej organizacji ruchu na podstawie projektu sporządzonego przez Pana Grzegorza Gołębińskiego, uzupełnionego w dniu 21 sierpnia 2024 r., po zasięgnięciu opinii Zarządu Dróg Miejskich w Poznaniu (protokół: 1067 z dnia 24 lipca 2024 r.)

ZATWIERDZAM STAŁĄ ORGANIZACJĘ RUCHU

nazwa i adres obiektu: ul. Warmińska,

w związku z: wprowadzeniem strefy zamieszkania, wyznaczeniem miejsc postojowych, wprowadzeniem ograniczenia prędkości i wyznaczeniem przejazdów dla rowerzystów.

Zgodnie z § 8 ust. 7 ww. rozporządzenia określám termin, w którym powinna zostać wprowadzona zatwierdzona stała organizacja ruchu: do dnia 30 czerwca 2025 r.

UZASADNIENIE

Projekt organizacji ruchu złożony do zatwierdzenia zawiera wszystkie elementy zawarte w § 5.1 Rozporządzenia Ministra Infrastruktury z dnia 23 września 2003 r. w sprawie szczegółowych warunków zarządzania ruchem na drogach oraz wykonywania nadzoru nad tym rozporządzeniem.

Ponadto rozpatrywany projekt organizacji ruchu zawiera rozwiązania zgodne z załącznikiem 1-4 do rozporządzenia Ministra Infrastruktury z dnia 3 lipca 2003 r. w sprawie szczegółowych warunków technicznych dla znaków i sygnałów drogowych oraz urządzeń bezpieczeństwa ruchu drogowego i warunków ich umieszczania na drogach.

Szczegółowe rozwiązania wynikają z planowanego wprowadzenia strefy zamieszkania, wyznaczenia miejsc postojowych, wprowadzenia ograniczenia prędkości i wyznaczenia przejazdów dla rowerzystów.

POUCZENIE

1. Zgodnie z § 12 ust. 1 ww. rozporządzenia jednostka wprowadzająca organizację ruchu zawiadamia organ zarządzający ruchem, zarząd drogi oraz właściwego komendanta Policji o terminie jej wprowadzenia, co najmniej na 7 dni przed dniem wprowadzenia organizacji ruchu, składając pismo osobiście lub przesyłając je na poniższe adresy:

- 1) Urząd Miasta Poznania, Biuro Miejskiego Inżyniera Ruchu, plac Kolegiacki 17, 61-841 Poznań,
 - 2) Zarząd Dróg Miejskich w Poznaniu, ul. Wilczak 17, 61-623 Poznań,
 - 3) Komenda Miejska Policji w Poznaniu, ul. Szylinga 2, 60-787 Poznań.
- 2. W przypadku braku zawiadomienia w ww. terminie traci ważność zatwierdzona organizacja ruchu o czym organ zarządzający ruchem informuje zarząd drogi.**
- 3. Niniejsze uzgodnienie nie stanowi podstawy do zajęcia pasa drogowego.**
W celu uzyskania zezwolenia na zajęcie pasa drogowego należy wystąpić do Zarządu Dróg Miejskich w Poznaniu z wnioskiem o udzielenie zezwolenia na zajęcie pasa drogowego dotyczącego prowadzenia robót w pasie drogowym.
4. Wszelkie wdrażane elementy oznakowania pionowego oraz poziomego powinny być zgodne z rozporządzeniem Ministra Infrastruktury z dnia 3 lipca 2003 r. w sprawie szczegółowych warunków technicznych dla znaków i sygnałów drogowych oraz urządzeń bezpieczeństwa ruchu drogowego i warunków ich umieszczania na drogach.
5. Zgodnie z § 12 ust. 3 rozporządzenia Ministra Infrastruktury z dnia 23 września 2003 r. w sprawie szczegółowych warunków zarządzania ruchem na drogach oraz wykonywania nadzoru nad tym zarządzaniem organ zarządzający ruchem przeprowadza kontrolę oznakowania na podstawie dokonanego zgłoszenia.
Do czasu stwierdzenia poprawności wprowadzenia stałej organizacji ruchu w ramach prowadzonej kontroli, odpowiedzialność za wprowadzoną organizację ruchu ponosi wykonawca prac.


z up. PREZYDENTA MIASTA
Łukasz Dondajewski
DYREKTOR
BIURA MIEJSKIEGO INŻYNIERA RUCHU
MIEJSKI INŻYNIER RUCHU

Sprawę prowadzi: OLEJNIK IZABELA

Informacja medialna: TAK NIE

Informacje na temat przetwarzania danych osobowych znajdują się pod adresem:
<https://www.um.poznan.pl/klauzulainformacyjna/>

URZĄD MIASTA POZNANIA 01 Biuro Miejskiego Inżyniera Ruchu		
WPLYNEŁO DNIA	16-07-2024	WPLYNEŁO DNIA
L. dz.	zaf.	
znak spr.		

PROJEKT STAŁEJ ORGANIZACJI RUCHU

Ulica Warmińska
Kategoria: gminna

Temat: Poprawa BRD

Branża: Drogowa

URZĄD MIASTA POZNANIA
Biuro Miejskiego Inżyniera Ruchu
61-841 Poznań, PL. Kolegiacki 17
tel. (61) 878 15 20, fax: (61) 878 15 29
01

Stanowisko	Imię i Nazwisko	Podpis
Projektant	Grzegorz Gołębiowski	
Sprawdzający	Maciej Teresiak	

Poznań, czerwiec 2024 r.

SPIS TREŚCI

1. Przedmiot i cel opracowania
2. Podstawa opracowania
 - 2.1. Cyfrowa mapa zasadnicza w skali 1:500
 - 2.2. Przepisy prawne
3. Opis stanu istniejącego oraz charakterystyka drogi i ruchu
4. Opis przyjętych rozwiązań projektowych

URZĄD MIASTA POZNANIA
Biuro Miejskiego Inżyniera Ruchu
61-841 Poznań, PL. Kolegiacki 17
tel. (61) 878 15 20, fax: (61) 878 15 29
01

OPIS TECHNICZNY

1. PRZEDMIOT I CEL OPRACOWANIA

Przedmiotem opracowania jest projekt zmiany stałej organizacji ruchu na ulicy Warmińskiej w Poznaniu, którego celem jest poprawa bezpieczeństwa ruchu drogowego.

PODSTAWA OPRACOWANIA

2.1. Cyfrowa mapa zasadnicza w skali 1:500.

2.2. Przepisy prawne

- Ustawa z dnia 20.06.1997r – Prawo o ruchu drogowym (Dz.U. z 2022 r. poz. 988t.j.)
- Rozporządzenie Ministra Infrastruktury z dnia 23 września 2003 r w sprawie szczegółowych warunków zarządzania ruchem na drogach oraz wykonywania nadzoru nad tym zarządzeniem (Dz.U. 2017.784 j.t.)
- Rozporządzenie Ministrów Infrastruktury oraz Spraw Wewnętrznych i administracji z dnia 31 lipca 2002r w sprawie znaków i sygnałów drogowych (Dz.U. 2019 poz. 2310 tj.)
- Rozporządzenie Ministra Infrastruktury z dnia 3 lipca 2003 r. w sprawie szczegółowych warunków technicznych dla znaków i sygnałów drogowych oraz urządzeń bezpieczeństwa ruchu drogowego i warunków ich umieszczania na drogach (Dz.U. z 2019r., poz.2311 tj.) wraz z załącznikami.

URZĄD MIASTA POZNANIA
Biuro Miejskiego Inżyniera Ruchu
61-841 Poznań, PL. Kolegiacki 17
tel. (61) 878 15 20, fax: (61) 878 15 29
01

2. OPIS STANU INSTNIEJĄCEGO ORAZ CHARAKTERYSTYKA DROGI I RUCHU

Projekt stałej organizacji obejmuje ulicę Warmińską, która posiada:

Jezdnie:

- ilość: 1
- szerokość jezdni początek-9.3 m, koniec-5.9 m
- rodzaj nawierzchni: bitumiczna

Chodniki:

-brak

Ulica Warmińska stanowi drogę o charakterze lokalnym, z nieprowadzonym przewozem tranzytowym.

Projekt stałej organizacji obejmuje ulicę Małopolską, która posiada:

Jezdnie:

- ilość: 1
- szerokość jezdni 6.1 m
- rodzaj nawierzchni: kostka kamienna

Chodniki:

-brak

Ulica Warmińska stanowi drogę o charakterze lokalnym, z nieprowadzonym przewozem tranzytowym.

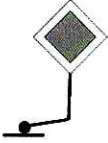
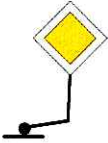

URZĄD MIASTA POZNANIA
Biuro Miejskiego Inżyniera Ruchu
61-841 Poznań, PL. Kolegiacki 17
tel. (61) 878 15 20, fax: (61) 878 15 29
01

5. OPIS PRZYJĘTYCH ROZWIĄZAŃ PROJEKTOWYCH

Wyznaczone zostały miejsca do przejazdów rowerowych. Wprowadzona została strefa zamieszkania. Wprowadzone zostało również ograniczenie prędkości. Dostosowano oznakowanie do zastosowanej strefy TEMPO. Wyznaczono oznakowanie poziome P-14. Zaprojektowano również tabliczkę T-22. Zaprojektowano również oznakowanie pionowe D-18, aby umożliwić parkowanie w strefie zamieszkania.

URZĄD MIASTA POZNANIA
Biuro Miejskiego Inżyniera Ruchu
61-841 Poznań, PL. Kolegiacki 17
tel. (61) 878 15 20, fax: (61) 878 15 29
01

Termin wprowadzenia stałej organizacji ruchu : **do 31 czerwca 2025 r.**

LEGENDA	
ZNAKI PIONOWE	ZNAKI POZIOME
<ul style="list-style-type: none"> Znak istniejący 	<ul style="list-style-type: none"> Znaki istniejące <hr style="border-top: 1px dashed black;"/>
<ul style="list-style-type: none"> Znak projektowany 	<ul style="list-style-type: none"> Znaki projektowane <hr style="border-top: 3px dashed blue;"/>
<ul style="list-style-type: none"> Znak do usunięcia 	<p style="text-align: center;">URZĄD MIASTA POZNAŃ Biuro Miejskiego Inżyniera Ruchu 61-841 Poznań, PL. Kolegiacki 17 tel. (61) 878 15 20, fax: (61) 878 15 29 01</p>

