

Znak sprawy: MIR-I.7221.1.205.2023  
Poznań, 03-07-2023 r.



Nr rej.: 03072302479  
ZARZĄD DRÓG MIEJSKICH  
UL. WILCZAK 17  
61-623 POZNAŃ

Działając na podstawie art. 10 ust. 6 ustawy z dnia 20 czerwca 1997 r. - Prawo o ruchu drogowym (Dz.U. z 2022 r., poz. 988 ze zm.) oraz Rozporządzenia Ministra Infrastruktury z dnia 23 września 2003 r. w sprawie szczegółowych warunków zarządzania ruchem na drogach oraz wykonywania nadzoru nad tym zarządzaniem (Dz. U. z 2017 r., poz. 784) w związku z inwestycją Rady Osiedla Umultowo, na podstawie projektu stałej organizacji ruchu sporządzonego przez Pana Macieja Teresiaka, po zasięgnięciu opinii:

1. Zarządu Dróg Miejskich, Zarządu Transportu Miejskiego i Straży Miejskiej (protokół ZOP nr 219 z dnia 22 lutego 2022 r.)
2. Zarządu Dróg Miejskich (pismo email z dnia 20 kwietnia 2023 r.)
3. Komendy Miejskiej Policji (pismo Rd.I.5321.232.2023.PO z dnia 27 marca 2023 r.)
4. Zarządu Osiedla Umultowo (pismo WJPM-II.0022.14.2.2022 z dnia 1 grudnia 2022 r.)

**oraz po wprowadzeniu następujących zmian/uwag:**

1. Słupki do znaków pionowych należy lokalizować poza chodnikiem, lub na zewnętrznym skraju chodnika zajmując minimalną ilość przestrzeni dla pieszych, szczególnie w przypadku chodników o szerokości do 2,5m zlokalizowanych przy jezdni. Stosować konstrukcje do znaków typu „L” lub „S”. Przy montażu znaków pionowych należy bezwzględnie zachować skrajnie pionową (2,5m) i poziomą (0,5m).
2. Wszelkie elementy oznakowania pionowego oraz poziomego powinny być zgodne z rozporządzeniem Ministra Infrastruktury z dnia 3 lipca 2003 r. w sprawie szczegółowych warunków technicznych dla znaków i sygnałów drogowych oraz urządzeń bezpieczeństwa ruchu drogowego i warunków ich umieszczania na drogach.

#### **ZATWIERDZAM STAŁĄ ORGANIZACJĘ RUCHU**

nazwa i adres obiektu: ul. Naramowicka, Zagajnikowa, Kopcowa ,  
w związku z wyznaczeniem przejść dla pieszych.

Zgodnie z § 8 ust. 7 ww. rozporządzenia określám termin, w którym powinna zostać wprowadzona zatwierdzona stała organizacja ruchu: do 31 grudnia 2024 r.

#### POUCZENIE

1. Zgodnie z § 12 ust. 1 ww. rozporządzenia jednostka wprowadzająca organizację ruchu zawiadamia organ zarządzający ruchem, zarząd drogi oraz właściwego komendanta Policji o terminie jej wprowadzenia, co najmniej na 7 dni przed dniem wprowadzenia organizacji ruchu, składając pismo osobiście lub przesyłając je na poniższe adresy:
  - 1) Urząd Miasta Poznania, Biuro Miejskiego Inżyniera Ruchu, pl. Kolegiacki 17, 61-841 Poznań,
  - 2) Zarząd Dróg Miejskich w Poznaniu, ul. Wilczak 17, 61-623 Poznań,
  - 3) Komenda Miejska Policji w Poznaniu, ul. Szylinga 2, 60-787 Poznań.
2. **W przypadku braku zawiadomienia w ww. terminie traci ważność zatwierdzona organizacja ruchu o czym organ zarządzający ruchem informuje zarząd drogi.**
3. **Niniejsze uzgodnienie nie stanowi podstawy do zajęcia pasa drogowego.**

W celu uzyskania zezwolenia na zajęcie pasa drogowego należy wystąpić do Zarządu Dróg Miejskich w Poznaniu z wnioskiem o udzielenie zezwolenia na zajęcie pasa drogowego dotyczącego prowadzenia robót w pasie drogowym.
4. Na czas wprowadzenia stałej organizacji ruchu, należy opracować oraz zatwierdzić projekt czasowej organizacji ruchu.
5. Zgodnie z 12 ust.3 Rozporządzenia Ministra Infrastruktury z dnia 23 września 2003r. w sprawie szczegółowych warunków zarządzania ruchem na drogach oraz wykonywania nadzoru nad tym zarządzeniem (Dz. U. z 2003 r., nr 177, poz. 1729) organ zarządzający ruchem przeprowadza kontrolę oznakowania na podstawie dokonanego zgłoszenia.  
**Do czasu stwierdzenia poprawności wprowadzenia stałej organizacji ruchu w ramach wprowadzonej kontroli, odpowiedzialność za wprowadzoną organizację ruchu ponosi wykonawca prac.**

z up. PREZYDENTA MIASTA  
Michał Górska  
Z-MIEJSKIEGO INŻYNIERA RUCHU

Otrzymuje: Komenda Miejska Policji  
Sprawę prowadzi: Hanna Wiśniewska

Informacje na temat przetwarzania danych osobowych znajdują się pod adresem:  
<https://www.um.poznan.pl/klauzulainformacyjna/>

# PROJEKT STAŁEJ ORGANIZACJI RUCHU

Ulica: Naramowicka  
Numer drogi: 78078P  
Kategoria: powiatowa

## INWESTYCJA RADY OSIEDLA 2023

Temat: Projekt stałej organizacji ruchu

Branża: Drogowa

URZĄD MIASTA POZNANIA 02  
Biuro Miejskiego Inżyniera Ruchu  
Oddział Zatwierdzeń  
i Odbiorów Organizacji Ruchu  
61-841 Poznań, Pl. Kolegiacki 17  
tel. (61) 878 15 20, fax: ( 61 ) 878 15 29

Stanowisko	Imię i Nazwisko	Podpis
Projektant	Maciej Teresiak	

Poznań, luty 2022



## SPIS TREŚCI

1. Przedmiot i cel opracowania
2. Podstawa opracowania
  - 2.1. Cyfrowa mapa zasadnicza w skali 1:500
  - 2.2. Przepisy prawne
3. Opis stałej organizacji ruchu
4. Charakterystyka drogi i ruchu na drodze
5. Opis przyjętych rozwiązań projektowych

URZĄD MIASTA POZNANIA 02  
Biuro Miejskiego Inżyniera Ruchu  
Oddział Zatwierdzeń  
i Odborów Organizacji Ruchu  
61-801 Poznań, Pl. Kolegiacki 17  
tel. (61) 878 15 20, fax: ( 61 ) 878 15 29





## OPIS TECHNICZNY

### 1. PRZEDMIOT I CEL OPRACOWANIA

Celem opracowania jest projekt stałej organizacji ruchu na drogach publicznych w granicach administracyjnych Miasta Poznania.

Zakres opracowania stałej organizacji ruchu obejmuje oznakowanie pionowe, poziome i urządzenia BRD na ulicy **Naramowickiej na wysokości skrzyżowania z ul. Zagajnikową i ul. Kopcową.**

### 2. PODSTAWA OPRACOWANIA

2.1. Cyfrowa mapa zasadnicza w skali 1:500.

2.2. Przepisy prawne

- Ustawa z dnia 20.06.1997r – Prawo o ruchu drogowym (Dz.U. z 2022 r. poz. 988t.j.)
- Rozporządzenie Ministra Infrastruktury z dnia 23 września 2003 r w sprawie szczegółowych warunków zarządzania ruchem na drogach oraz wykonywania nadzoru nad tym zarządzeniem (Dz.U. 2017.784 j.t.)
- Rozporządzenie Ministrów Infrastruktury oraz Spraw Wewnętrznych i administracji z dnia 31 lipca 2002r w sprawie znaków i sygnałów drogowych (Dz.U. 2019 poz. 2310 tj.)
- Rozporządzenie Ministra Infrastruktury z dnia 3 lipca 2003 r. w sprawie szczegółowych warunków technicznych dla znaków i sygnałów drogowych oraz urządzeń bezpieczeństwa ruchu drogowego i warunków ich umieszczania na drogach (Dz.U. z 2019r., poz.2311 tj.) wraz z załącznikami

### 3. OPIS STAŁEJ ORGANIZACJI RUCHU

Projekt przygotowano na wniosek Rady Osiedla Umultowo.

### 4. CHARAKTERYSTYKA DROGI I RUCHU NA DRODZE

Ulica Naramowicka posiada:

Jezdnie:

- ilość: 1

URZĄD MIASTA POZNANIA 02  
Biuro Miejskiego Inżyniera Ruchu  
Oddział Zatwierdzeń  
Biuro Organizacji Ruchu  
61-834 Poznań, Pl. Kolegiacki 17  
tel. 61 878 15 20, fax: ( 61 ) 878 15 29





- średnia szerokość jezdni: **7 m**
- rodzaj nawierzchni: **masa bitumiczna**

Chodniki:

- po stronie wschodniej, szerokość : ok. 2m,
- rodzaj nawierzchni: **kostka chodnikowa**.

Na ulicy **Naramowickiej** występuje duże natężenie ruchu drogowego.

## 5. OPIS PRZYJĘTYCH ROZWIĄZAŃ PROJEKTOWYCH

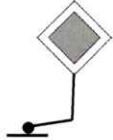

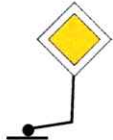


- Zaprojektowano przejście dla pieszych przez ul. Naramowicką oraz przez ul. Kopcową (3m) i znaki A-17.
- Uporządkowano oznakowanie poziome i pionowe.
- Na ul. Zagajnikowej wprowadzono strefę zamieszkania. Pod znakami B-5 wprowadzono tabliczki o treści *Nie dotyczy pojazdów upoważnionych na warunkach określonych przez ZDM*.

## 6. TERMIN WPROWADZENIA STAŁEJ ORGANIZACJI RUCHU

Organizację ruchu planuje się wprowadzić do dnia 31 grudnia 2024 r.

URZĄD MIASTA POZNANIA 02  
Biuro Miejskiego Inżyniera Ruchu  
Oddział Zatwierdzeń  
i Odbiorów Organizacji Ruchu  
61-841 Poznań, Pl. Kolegiacki 17  
tel. (61) 878 15 20, fax: ( 61 ) 878 15 29



LEGENDA	
ZNAKI PIONOWE	ZNAKI POZIOME
<ul style="list-style-type: none"> <li>Znak istniejący</li> </ul> 	<ul style="list-style-type: none"> <li>Znaki istniejące</li> </ul> 
<ul style="list-style-type: none"> <li>Znak projektowany</li> </ul> 	<ul style="list-style-type: none"> <li>Znaki projektowane</li> </ul> 
<ul style="list-style-type: none"> <li>Znak do usunięcia</li> </ul> 	

URZĄD MIASTA POZNANIA 02  
 Biuro Miejskiego Inżyniera Ruchu  
 Oddział Zatwierdzeń  
 i Odbiorów Organizacji Ruchu  
 61-841 Poznań, Pl. Kolegiacki 17  
 tel. (61) 878 15 20, fax: ( 61 ) 878 15 29





