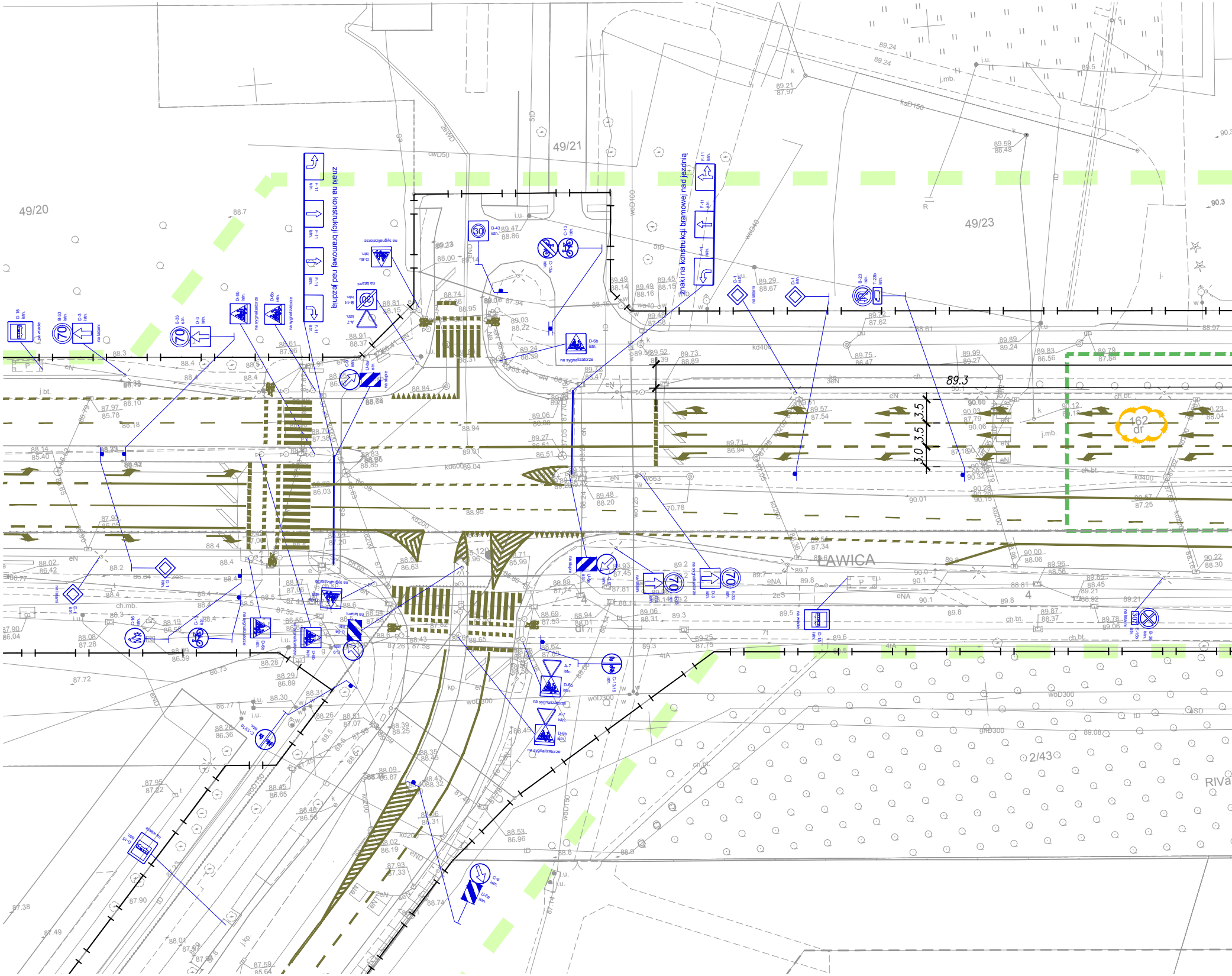
49/20
49/21
49/23
znaki na konstrukcji bramowej nad jezdnią
znaki na konstrukcji bramowej nad jezdnią
na sygnalizatorze
na latarni
D-6b istn.
B-43 istn.
C-13 istn.
A-7 istn.
D-15 istn.
B-33 istn.
D-3 istn.
F-11 istn.
U-6a istn.
C-9 istn.
B-23 istn.
T-23b istn.
D-1 istn.
30
70
89.3
3.5
3.5
3.0
162 dr
ŁAWICA
2/43
RIVa

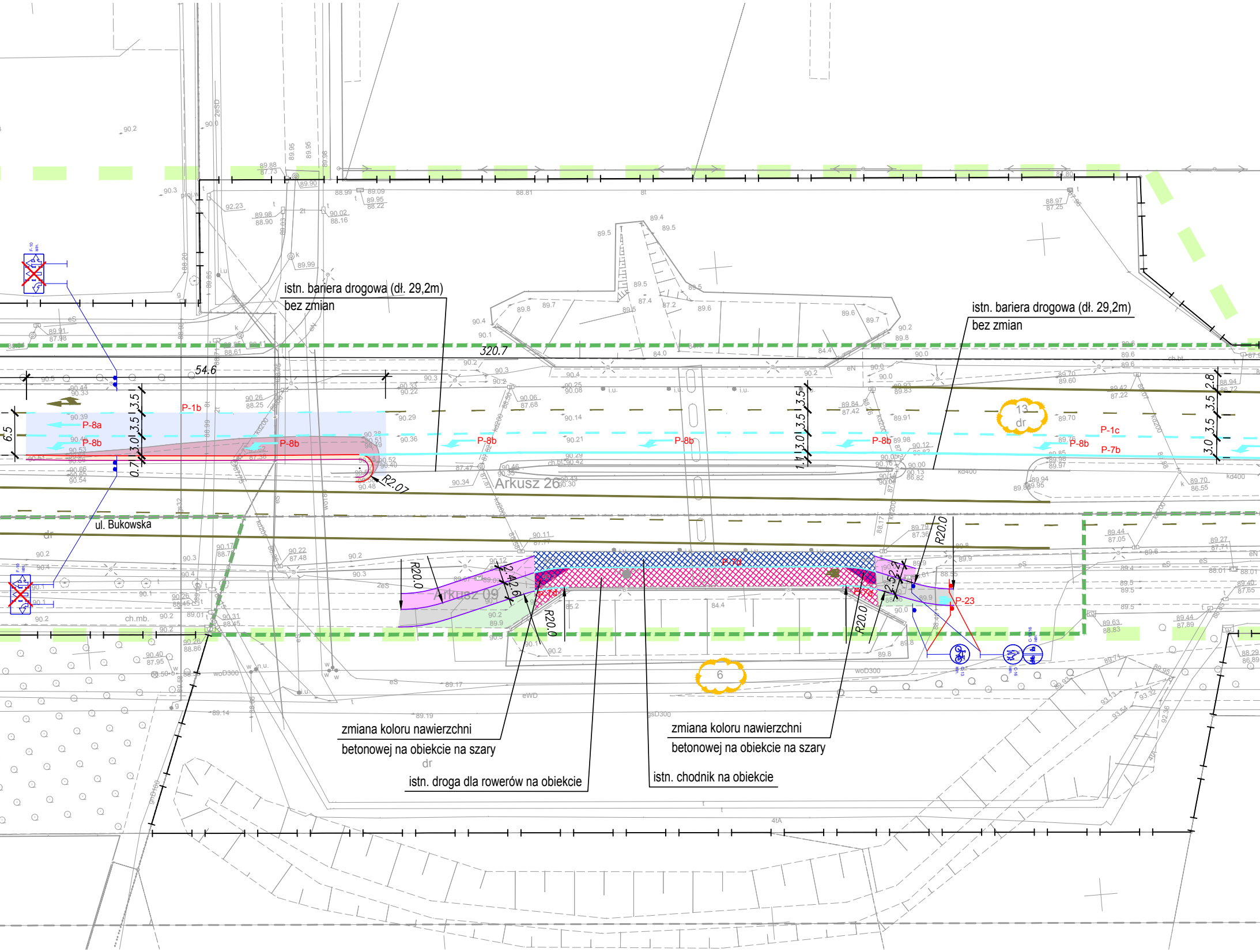
istn. bariera drogowa (dł. 29,2m)
bez zmian
istn. bariera drogowa (dł. 29,2m)
bez zmian
320.7
54.6
6.5
3.5
3.5
3.0
0.7
3.5
3.5
3.0
1.1
2.8
3.5
3.5
3.0
P-1b
P-8a
P-8b
P-8b
P-8b
P-8b
P-8b
P-8b
P-1c
P-7b
P-7d
P-7d
P-7d
P-23
R2.07
R20.0
R20.0
R20.0
R20.0
2.4
2.6
2.5
2.2
13
dr
6
Arkusz 26
Arkusz 09
ul. Bukowska
zmiana koloru nawierzchni
betonowej na obiekcie na szary
zmiana koloru nawierzchni
betonowej na obiekcie na szary
istn. droga dla rowerów na obiekcie
istn. chodnik na obiekcie

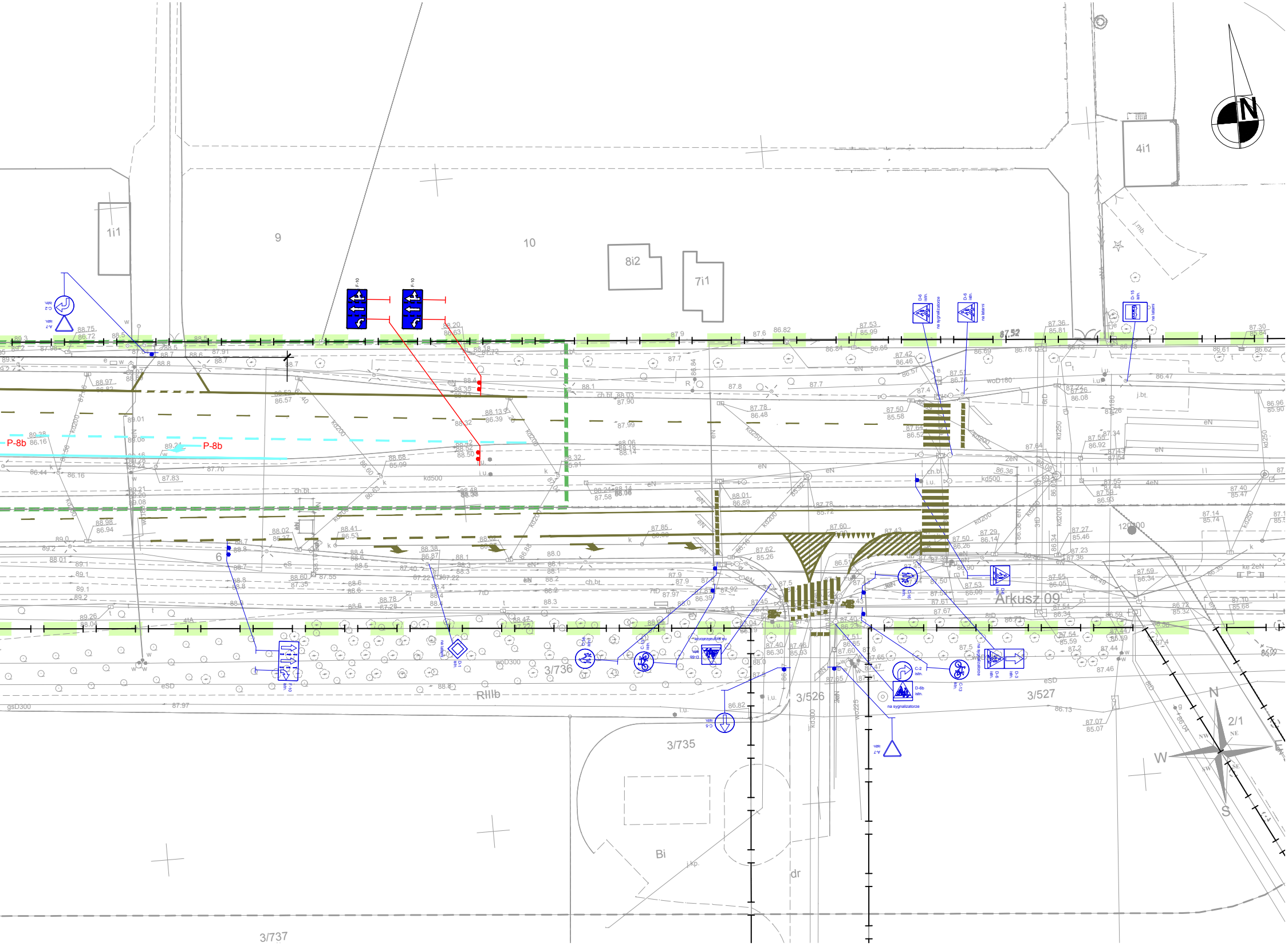

1i1
9
10
8i2
7i1
4i1
N
P-8b
P-8b
F-10
F-10
A-7 istn.
C-2 istn.
D-6 istn.
D-6 istn.
D-15 istn.
na latarni
na sygnalizatorze
C-13 istn.
C-16 istn.
C-2 istn.
D-6b istn.
D-3 istn.
C-5 istn.
A-7 istn.
D-1 istn.
F-10 istn.
Arkusz 09
120.00
3/736
3/735
3/737
3/526
3/527
2/1
RIIIb
Bi
dr
N
S
W
NE
NW
SE
SW
kd200
kd250
kd500
woD180
woD300
woD225
gsD300
eN
eS
eSD
ch.bt
i.u.
j.bt.
j.mb
j.kp.
87.52
88.75
86.72
87.36
85.81
87.30
85.84

Jestem świadomy odpowiedzialności karnej za złożenie fałszywych oświadczeń. Oświadczam, że operat techniczny zawierający rezultaty prac geodezyjnych w wyniku których powstał niniejszy dokument uzyskał pozytywny wynik weryfikacji.	
Identyfikator zgłoszenia prac geodezyjnych	***ZG-OUG.4104.728.2022***
Organ Służby Geodezyjnej, który otrzymał zgłoszenie	***PREZYDENT MIASTA POZNANIA***
Wykonawca prac geodezyjnych	*Pracownia Geodezyjno – Kartograficzna* ***IKSIGREK s.c.*** *Ul. Obornicka 46, 62-002 Suchy Las* *Dariusz Kierzenka, Dawid Wąsowicz* *517 660 636 517 660 646*
Nr oraz data sporządzenia dokumentu zawierającego wynik pozytywnej weryfikacji	***ZG-OUG.4104.728.2022_1_nr_1*** *z dnia **02.06.2022***
Imię i nazwisko oraz nr uprawnień zawodowych kierownika prac	***Dawid Wąsowicz*** ***Nr upr.19811***

Mapa do celów projektowych
skala 1 : 500
sekcja 6.177.11.02.3.1

1. Układ współrzędnych prostokątnych płaskich - PL-2000
2. Układ wysokościowy - PL-EVRF2007-NH

Województwo: **wielkopolskie**
Powiat: **Miasto Poznań**
Nazwa jednostki ewid.: **Miasto Poznań**
Jedn. ewid.: **Miasto Poznań 306401_1**
Nazwa obrębu ewid.: **Jeżyce**
Obręb: **306401_1.0021**
Nazwa obrębu ewid.: **Ławica II**
Obręb: **306401_1.0023**
Działka/działki: **wg zasięgu**

Oznaczenie i informacje o służebnościach gruntowych mających wpływ na zagospodarowanie gruntów, zlokalizowanych w granicach projektowanej inwestycji	*nie ustalano*
Oznaczenie i symbol konturu użytku gruntowego, który nie jest ujawniony w bazie danych ewidencji gruntów i budynków	*brak*
Kolorem pomarańczowym zaznaczono punkty osnowy geodezyjnej, które podlegają ochronie. Zgodnie z art. 48 ust. 1, pkt.3 ustawy z dnia 17 maja 1989 r. - Prawo geodezyjne i kartograficzne (Dz. U. z 2015 r., poz. 520), kto (...) niszczy, uszkadza i przemieszcza znaki geodezyjne (...) podlega karze grzywny.	

ZG-OUG.4104.728.2022
(Identyfikator zgłoszenia pracy)
Sporządził:

Pracownia Geodezyjno Kartograficzna
IKSIGREK s.c.
Dariusz Kierzenka Dawid Wąsowicz
Ul. Obornicka 46
62-002 Suchy Las

Dawid Wąsowicz

Geodeta uprawniony
Nr upr. 19811

Nie wyklucza się istnienia w terenie innych nie wykazanych na niniejszej mapie urządzeń podziemnych, które nie były zgłoszone do inwentaryzacji, lub o których brak jest informacji w instytucjach branżowych.

Mapa aktualna na dzień 29.03.2022

Zakres aktualizacji 🟩 - - - 🟩

Jestem świadomy odpowiedzialności karnej za złożenie fałszywych oświadczeń. Oświadczam, że operat techniczny zawierający rezultaty prac geodezyjnych w wyniku których powstał niniejszy dokument uzyskał pozytywny wynik weryfikacji.	
Identyfikator zgłoszenia prac geodezyjnych	***ZG-OUG.4104.728.2022***
Organ Służby Geodezyjnej, który otrzymał zgłoszenie	***PREZYDENT MIASTA POZNANIA***
Wykonawca prac geodezyjnych	*Pracownia Geodezyjno – Kartograficzna* ***IKSIGREK s.c.*** *Ul. Obornicka 46, 62-002 Suchy Las* *Dariusz Kierzenka, Dawid Wąsowicz* *517 660 636 517 660 646*
Nr oraz data sporządzenia dokumentu zawierającego wynik pozytywnej weryfikacji	***ZG-OUG.4104.728.2022_1_nr_1*** *z dnia **02.06.2022***
Imię i nazwisko oraz nr uprawnień zawodowych kierownika prac	***Dawid Wąsowicz*** ***Nr upr.19811***

Mapa do celów projektowych
skala 1 : 500
sekcja 6.177.11.02.3.2, 02.3.1

1. Układ współrzędnych prostokątnych płaskich - PL-2000
2. Układ wysokościowy - PL-EVRF2007-NH

Województwo: **wielkopolskie**
Powiat: **Miasto Poznań**
Nazwa jednostki ewid.: **Miasto Poznań**
Jedn. ewid.: **Miasto Poznań 306401_1**
Nazwa obrębu ewid.: **Jeżyce**
Obręb: **306401_1.0021**
Nazwa obrębu ewid.: **Ławica II**
Obręb: **306401_1.0023**
Działka/działki: **wg zasięgu**

Oznaczenie i informacje o służebnościach gruntowych mających wpływ na zagospodarowanie gruntów, zlokalizowanych w granicach projektowanej inwestycji	*nie ustalano*
Oznaczenie i symbol konturu użytku gruntowego, który nie jest ujawniony w bazie danych ewidencji gruntów i budynków	*brak*
Kolorem pomarańczowym zaznaczono punkty osnowy geodezyjnej, które podlegają ochronie. Zgodnie z art. 48 ust. 1, pkt.3 ustawy z dnia 17 maja 1989 r. - Prawo geodezyjne i kartograficzne (Dz. U. z 2015 r., poz. 520), kto (...) niszczy, uszkadza i przemieszcza znaki geodezyjne (...) podlega karze grzywny.	

ZG-OUG.4104.728.2022
(Identyfikator zgłoszenia pracy)
Sporządził:

Pracownia Geodezyjno Kartograficzna
IKSIGREK s.c.
Dariusz Kierzenka Dawid Wąsowicz
Ul. Obornicka 46
62-002 Suchy Las

Dawid Wąsowicz

Geodeta uprawniony
Nr upr. 19811

Nie wyklucza się istnienia w terenie innych nie wykazanych na niniejszej mapie urządzeń podziemnych, które nie były zgłoszone do inwentaryzacji, lub o których brak jest informacji w instytucjach branżowych.

Mapa aktualna na dzień 29.03.2022

Zakres aktualizacji 🟩 - - - 🟩

LEGENDA

🟩 ━ 🟩 ━ 🟩	Zakres opracowania i obszar oddziaływania obiektu
⊢—⊢—⊢	Granica pasa drogowego
🟪	Proj. jezdnia z betonu asfaltowego KR4 (cała konstrukcja)
🟦	Proj. jezdnia z betonu asfaltowego (wymiana warstwy ścieralnej)
🟧	Proj. opaska z płyt betonowych 50x50cm (kolor jasnoszary)
━	Proj. krawężnik betonowy 20x30cm (wystający 12cm)
━	Proj. opornik betonowy 8x25cm
D-6b	Proj. oznakowanie pionowe
P-7b	Proj. oznakowanie poziome
▽ A-7 istn.	Istn. oznakowanie pionowe
▽ A-7 istn. ✕	Istn. oznakowanie pionowe do likwidacji
━	Proj. oznakowanie poziome

Jestem świadomy odpowiedzialności karnej za złożenie fałszywych oświadczeń. Oświadczam, że operat techniczny zawierający rezultaty prac geodezyjnych w wyniku których powstał niniejszy dokument uzyskał pozytywny wynik weryfikacji.	
Identyfikator zgłoszenia prac geodezyjnych	***ZG-OUG.4104.728.2022***
Organ Służby Geodezyjnej, który otrzymał zgłoszenie	***PREZYDENT MIASTA POZNANIA***
Wykonawca prac geodezyjnych	*Pracownia Geodezyjno – Kartograficzna* ***IKSIGREK s.c.*** *Ul. Obornicka 46, 62-002 Suchy Las* *Dariusz Kierzenka, Dawid Wąsowicz* *517 660 636 517 660 646*
Nr oraz data sporządzenia dokumentu zawierającego wynik pozytywnej weryfikacji	***ZG-OUG.4104.728.2022_1_nr_1*** *z dnia **02.06.2022***
Imię i nazwisko oraz nr uprawnień zawodowych kierownika prac	***Dawid Wąsowicz*** ***Nr upr.19811***

Mapa do celów projektowych
skala 1 : 500
sekcja 6.177.11.02.3.2

1. Układ współrzędnych prostokątnych płaskich - PL-2000
2. Układ wysokościowy - PL-EVRF2007-NH

Województwo: **wielkopolskie**
Powiat: **Miasto Poznań**
Nazwa jednostki ewid.: **Miasto Poznań**
Jedn. ewid.: **Miasto Poznań 306401_1**
Nazwa obrębu ewid.: **Jeżyce**
Obręb: **306401_1.0021**
Działka/działki: **wg zasięgu**

Oznaczenie i informacje o służebnościach gruntowych mających wpływ na zagospodarowanie gruntów, zlokalizowanych w granicach projektowanej inwestycji	*nie ustalano*
Oznaczenie i symbol konturu użytku gruntowego, który nie jest ujawniony w bazie danych ewidencji gruntów i budynków	*brak*
Kolorem pomarańczowym zaznaczono punkty osnowy geodezyjnej, które podlegają ochronie. Zgodnie z art. 48 ust. 1, pkt.3 ustawy z dnia 17 maja 1989 r. - Prawo geodezyjne i kartograficzne (Dz. U. z 2015 r., poz. 520), kto (...) niszczy, uszkadza i przemieszcza znaki geodezyjne (...) podlega karze grzywny.	

ZG-OUG.4104.728.2022
(Identyfikator zgłoszenia pracy)
Sporządził:

Pracownia Geodezyjno Kartograficzna
IKSIGREK s.c.
Dariusz Kierzenka Dawid Wąsowicz
Ul. Obornicka 46
62-002 Suchy Las

Dawid Wąsowicz

Geodeta uprawniony
Nr upr. 19811

Nie wyklucza się istnienia w terenie innych nie wykazanych na niniejszej mapie urządzeń podziemnych, które nie były zgłoszone do inwentaryzacji, lub o których brak jest informacji w instytucjach branżowych.

Mapa aktualna na dzień 29.03.2022

Zakres aktualizacji 🟩 - - - 🟩

Inwestor	ATAL S.A. ul. Stawowa 27, 43-400 Cieszyn			
Jednostka projektowa	MW PROJEKT DROGOWA PRACOWNIA PROJEKTOWA MARCIN WAWRZYNIAK adres: 61-457 Poznań, ul. Wiklinowa 5/16 e-mail: biuro@mw-projekt.com www.mw-projekt.com tel. kom.: +48 509 691 611			
Stadium	PROJEKT BUDOWLANO - WYKONAWCZY			
Temat	Przebudowa ul. Leśnych Skrzatów w zakresie przebudowy zjazdu publicznego, przystanków autobusowych i likwidacja dwóch zjazdów z odtworzeniem elementów pasa drogowego, przebudowa drogi dojazdowej 7KD-Dxs wraz budową zjazdu publicznego z projektowanego osiedla i wydłużenie lewoskrętu na ul. Bukowskiej prowadzącego w ul. Leśnych Skrzatów, w związku z budową osiedla mieszkaniowego na działkach nr 1/10, 1/13 i 1/15, arkusz 07, obręb 0038 Ławica przy ul. Leśnych Skrzatów w Poznaniu			
Obiekt	PROJEKT STAŁEJ ORGANIZACJI RUCHU			
Rysunek	Plan sytuacyjny - arkusz 2			Skala 1:500
	Imię i nazwisko	nr uprawnień projektowych	Podpis	Rys. nr 2B
Projektant (branża drogowa)	mgr inż. Marcin Wawrzyniak	WKP/0300/POOD/12 do projektowania bez ograniczeń w specjalnosci drogowej		
Sprawdzający (branża drogowa)	mgr inż. Marcin Nowak	WKP/0370/POOD/15 do projektowania bez ograniczeń w specjalnosci inżynieryjnej drogowej		
EGZ. NR	data: LISTOPAD 2023			

Zastrzegamy sobie prawo autorskie do tego rysunku. Rysunek ten nie może być kopiowany, powielany, ani udostępniany trzecim osobom bez zgody autorów. Każde użycie może grozić wszczęciem postępowania cywilno - karnego.