

Znak sprawy: KPRM-XVII.7221.1.145.2022
Poznań, 20-06-2022 r.



Nr rej.: 18062200021
ZARZĄD DRÓG MIEJSKICH
UL. WILCZAK 17
61-623 POZNAŃ *etc*

Działając na podstawie art. 10 ust. 6 ustawy z dnia 20 czerwca 1997 r. - Prawo o ruchu drogowym (Dz. U. z 2021 r. poz. 450) oraz Rozporządzenia Ministra Infrastruktury z dnia 23 września 2003 r. w sprawie szczegółowych warunków zarządzania ruchem na drogach oraz wykonywania nadzoru nad tym zarządzaniem (Dz. U. z 2017 r., poz. 784) w związku z przekazanym w dniu 19.04.2022 r. przez projektanta wnioskiem dotyczącym stałej organizacji ruchu, na podstawie projektu sporządzonego przez Panią Darię Biela, po zasięgnięciu opinii:

- 1) Zarządu Dróg Miejskich w Poznaniu (protokół ZOP nr 435 z dnia 20.04.2022 r.)
- 2) Zarządu Transportu Miejskiego w Poznaniu (protokół ZOP nr 435 z dnia 20.04.2022 r.)

oraz po wprowadzeniu następujących zmian/uwag:

1. Wszelkie elementy oznakowania pionowego i poziomego powinny być zgodne z Rozporządzeniem Ministra Infrastruktury z dnia 3 lipca 2003 r. w sprawie szczegółowych warunków technicznych dla znaków i sygnałów drogowych oraz urządzeń bezpieczeństwa ruchu drogowego i warunków ich umieszczania na drogach.

ZATWIERDZAM STAŁĄ ORGANIZACJĘ RUCHU

nazwa i adres obiektu: **Ulica Józefa Łęgowskiego w Poznaniu**

w związku z: Inwestycją Rady Osiedla – wprowadzenie oznakowania poziomego – strzałki kierunkowe P-8F wraz z oznakowaniem pionowym (tablica F-10) oraz przesunięciem istniejącej linii przystankowej.

Zgodnie z § 8 ust. 7 w./wym. rozporządzenia określám termin, w którym powinna zostać wprowadzona zatwierdzona stała organizacja ruchu: do dnia 31 grudnia 2024 r.

POUCZENIE

1. Zgodnie z § 12 ust. 1 w./wym. rozporządzenia jednostka wprowadzająca organizację ruchu zawiadamia organ zarządzający ruchem, zarząd drogi oraz właściwego komendanta Policji o planowanym rozpoczęciu prac podając datę, czas i miejsce ich wykonywania, co najmniej 7 dni przed ich rozpoczęciem, składając pismo osobiście lub przesyłając je na poniższe adresy:
 - 1) Urząd Miasta Poznania, Biuro Koordynacji Projektów i Rewitalizacji Miasta, Miejski Inżynier Ruchu, ul. 3 Maja 46, 61-728 Poznań,
 - 2) Zarząd Dróg Miejskich w Poznaniu, ul. Wilczak 17, 61-623 Poznań,
 - 3) Komenda Miejska Policji w Poznaniu, ul. Szylinga 2, 60-787 Poznań.
2. W przypadku braku zawiadomienia w ww. terminie traci ważność zatwierdzona organizacja ruchu o czym organ zarządzający ruchem informuje zarząd drogi.
3. Niniejsze uzgodnienie nie stanowi podstawy do zajęcia pasa drogowego.
W celu uzyskania zezwolenia na zajęcie pasa drogowego należy wystąpić do Zarządu Dróg Miejskich w Poznaniu z wnioskiem o udzielenie zezwolenia na zajęcie pasa drogowego dotyczącego prowadzenia robót w pasie drogowym.
4. Na czas wprowadzenia stałej organizacji ruchu, należy opracować oraz zatwierdzić projekt czasowej organizacji ruchu.
5. Zgodnie z § 12 ust. 3 rozporządzenia Ministra Infrastruktury z dnia 23 września 2003 r. w sprawie szczegółowych warunków zarządzania ruchem na drogach oraz wykonaniem nadzoru nad tym zarządzaniem (Dz.U. z 2003 r. nr 177, poz 1729) organ zarządzający ruchem przeprowadza kontrolę oznakowania na podstawie dokonanego zgłoszenia.
Do czasu stwierdzenia poprawności wprowadzenia stałej organizacji ruchu w ramach prowadzonej kontroli, odpowiedzialność za wprowadzoną organizację ruchu ponosi wykonawca prac.

ZARZĄD MIASTA
Miejski Inżynier Ruchu
ZAWISŁA
ZARZĄD DRÓG MIEJSKICH

Otrzymuje:

- 1) ZTM

Sprawę prowadzi: Karolina Rokosz - Maksymek

Informacje na temat przetwarzania danych osobowych znajdują się pod adresem:
<https://www.um.poznan.pl/kiauzulainformacyjna/>

GLÓWNY SPECJALISTA
Karolina Rokosz-Maksymek

PROJEKT STAŁEJ ORGANIZACJI RUCHU

Ulica Józefa Łęgowskiego

Numer drogi: 878816P

Kategoria: gminna

INWESTYCJA RADY OSIEDLA

Temat: Projekt stałej organizacji ruchu

Branża: Drogowa

URZĄD MIASTA POZNAŃ
Biuro Koordynacji Projektów i Rewitalizacji Miasta
Miejski Inżynier ruchu
61-728 Poznań, ul. Wągorza 36
tel. 61 878 15 20, fax: 61 878 15 29
04

Stanowisko	Imię i Nazwisko	Podpis
Projektant	Daria Biela	
Sprawdzający	Maciej Teresiak	

Poznań, kwiecień 2022 r.

SPIS TREŚCI

1. **Przedmiot i cel opracowania**
2. **Podstawa opracowania**
 - 2.1. **Cyfrowa mapa zasadnicza w skali 1:500**
 - 2.2. **Przepisy prawne**
3. **Opis stałej organizacji ruchu**
4. **Charakterystyka drogi i ruchu na drodze**
5. **Opis przyjętych rozwiązań projektowych**

OPIS TECHNICZNY

1. PRZEDMIOT I CEL OPRACOWANIA

Celem opracowania jest projekt stałej organizacji ruchu na drogach publicznych w granicach administracyjnych Miasta Poznania.

Zakres opracowania stałej organizacji ruchu obejmuje oznakowanie na ulicy Łęgowskiego.

2. PODSTAWA OPRACOWANIA

2.1. Cyfrowa mapa zasadnicza w skali 1:500.

2.2. Przepisy prawne

- Ustawa z dnia 20.06.1997r – Prawo o ruchu drogowym (tekst jednolity Dz. U. 2021.0.450) – z późniejszymi zmianami
- Rozporządzenie Ministrów Infrastruktury oraz Spraw Wewnętrznych i administracji z dnia 31 lipca 2002r w sprawie znaków i sygnałów drogowych (Dz.U. 2019.0.2310t.j.)
- Rozporządzenie Ministrów Infrastruktury oraz Spraw Wewnętrznych i administracji z dnia 23 września 2008r zmieniające rozporządzenie w sprawie znaków i sygnałów drogowych (Dz.U. Nr 179, poz. 1104)
- Rozporządzenie Ministra Infrastruktury z dnia 3 lipca 2003 r. w sprawie szczegółowych warunków technicznych dla znaków i sygnałów drogowych oraz urządzeń bezpieczeństwa ruchu drogowego i warunków ich umieszczania na drogach (Dz.U. 2019. Poz. 2311 tj. z późn. zm.)
- Załączniki 1-4 do ww. rozporządzenia
- Rozporządzenie Ministra Infrastruktury z dnia 28 marca 2008 zmieniające rozporządzenie w sprawie szczegółowych warunków technicznych dla znaków i sygnałów drogowych oraz urządzeń bezpieczeństwa ruchu drogowego i warunków ich umieszczania na drogach (Dz. U. Nr 67, poz.413)

PROJEKT STAŁEJ ORGANIZACJI RUCHU

- Rozporządzenie Ministra Infrastruktury z dnia 28 marca 2008 zmieniające rozporządzenie w sprawie szczegółowych warunków technicznych dla znaków i sygnałów drogowych oraz urządzeń bezpieczeństwa ruchu drogowego i warunków ich umieszczania na drogach (Dz. U. Nr 126, poz.813)
- Rozporządzenie Ministra Infrastruktury z dnia 23 września 2003 r w sprawie szczegółowych warunków zarządzania ruchem na drogach oraz wykonywania nadzoru nad tym zarządzeniem (Dz.U. 2017.784 j.t.)

3. OPIS STAŁEJ ORGANIZACJI RUCHU

Projekt stałej organizacji obejmuje: lokalizację istniejącego oznakowania pionowego i poziomego ulicy Józefa Łęgowskiego.

4. CHARAKTERYSTYKA DROGI I RUCHU NA DRODZE

Ulica Józefa Łęgowskiego posiada :

Jezdnie:

- ilość: 1
- średnia szerokość jezdni: ok. 6,20 – 8,50 m
- rodzaj nawierzchni: masa bitumiczna

Chodniki :




- jednostronnie : masa bitumiczna

Na przedmiotowej ulicy występuje małe natężenie ruchu drogowego.

5. OPIS PRZYJĘTYCH ROZWIĄZAŃ PROJEKTOWYCH

Na ulicy Józefa Łęgowskiego zaprojektowano oznakowania poziome tj. strzałki kierunkowe P-8F wraz z oznakowaniem pionowym F-10. Na przedmiotowym odcinku zaprojektowano znaki pionowe A-16 wraz z tabliczkami T-1, znaki D-1, D-1 mini oraz oznakowanie poziome tj. linie P-1E, P-4 oraz P-7A. Istniejąca linię przystankową należy przesunąć wraz ze znakami D-15.

Termin wprowadzenia stałej organizacji ruchu : **do 30 kwietnia 2024r.**

LEGENDA	
ZNAKI PIONOWE	ZNAKI POZIOME
<ul style="list-style-type: none"> Znak istniejący 	<ul style="list-style-type: none"> Znaki istniejące <hr style="border-top: 1px dashed black;"/>
<ul style="list-style-type: none"> Znak projektowany 	<ul style="list-style-type: none"> Znaki projektowane <hr style="border-top: 1px dashed blue;"/>
<ul style="list-style-type: none"> Znak do usunięcia 	



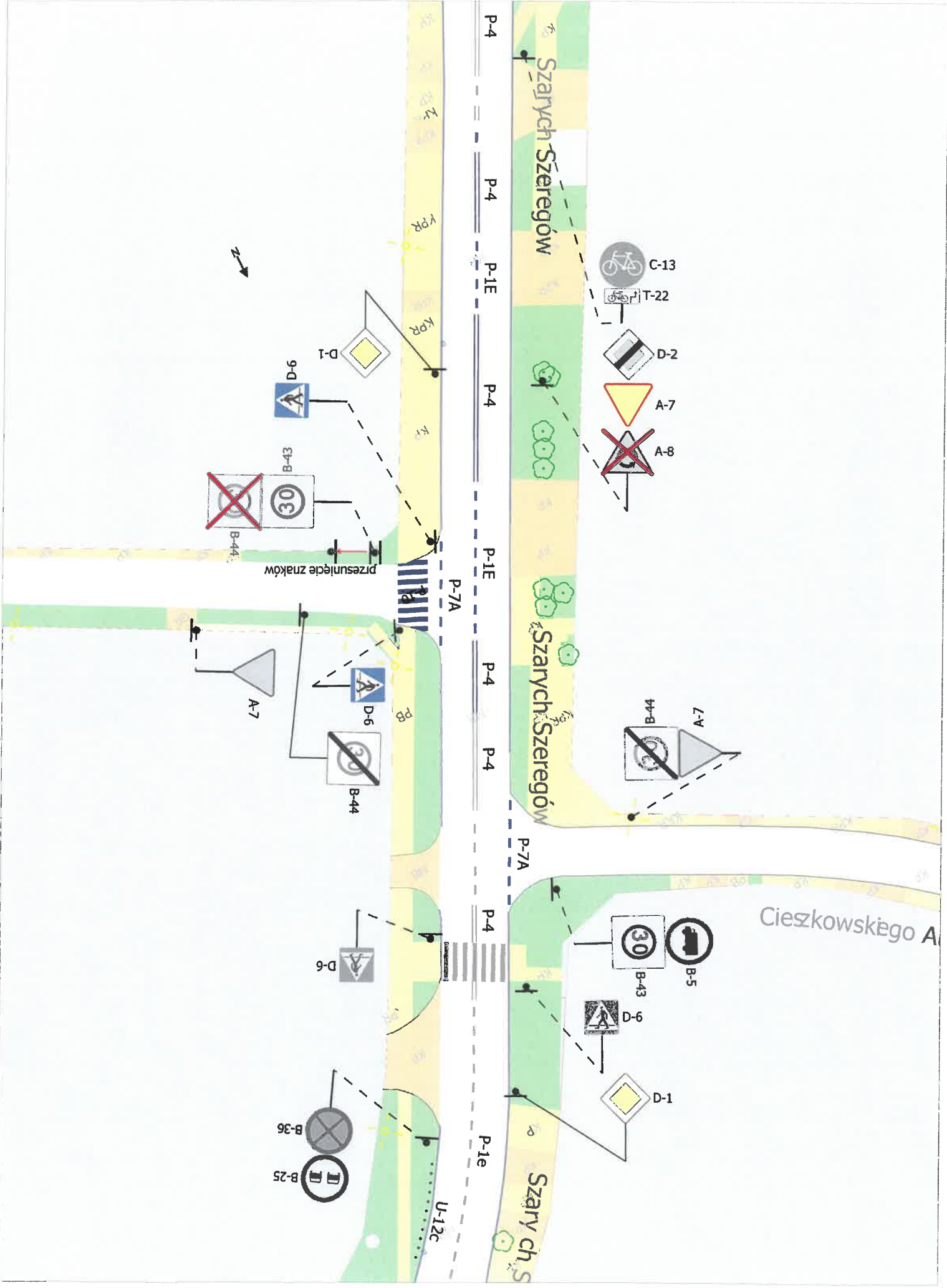


Mapa orientacyjna

Skala 1:10 000

ul. Łęgowskiego

URZĄD MIASTA POZNAŃ
Biuro Koordynacji Projektów i Rewitalizacji Miasta
ul. Św. Józefa 22, 60-114 Poznań
tel. 61 878 15 29 fax. 61 878 15 29



Szarych Szeregów

Szarych Szeregów

Cieszkowskiego A

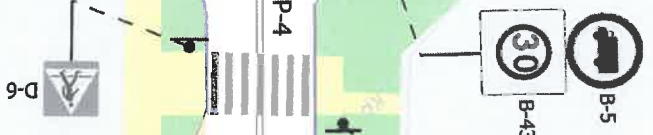
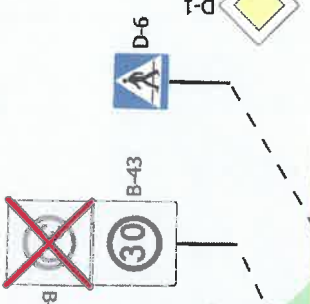
Szary ch S

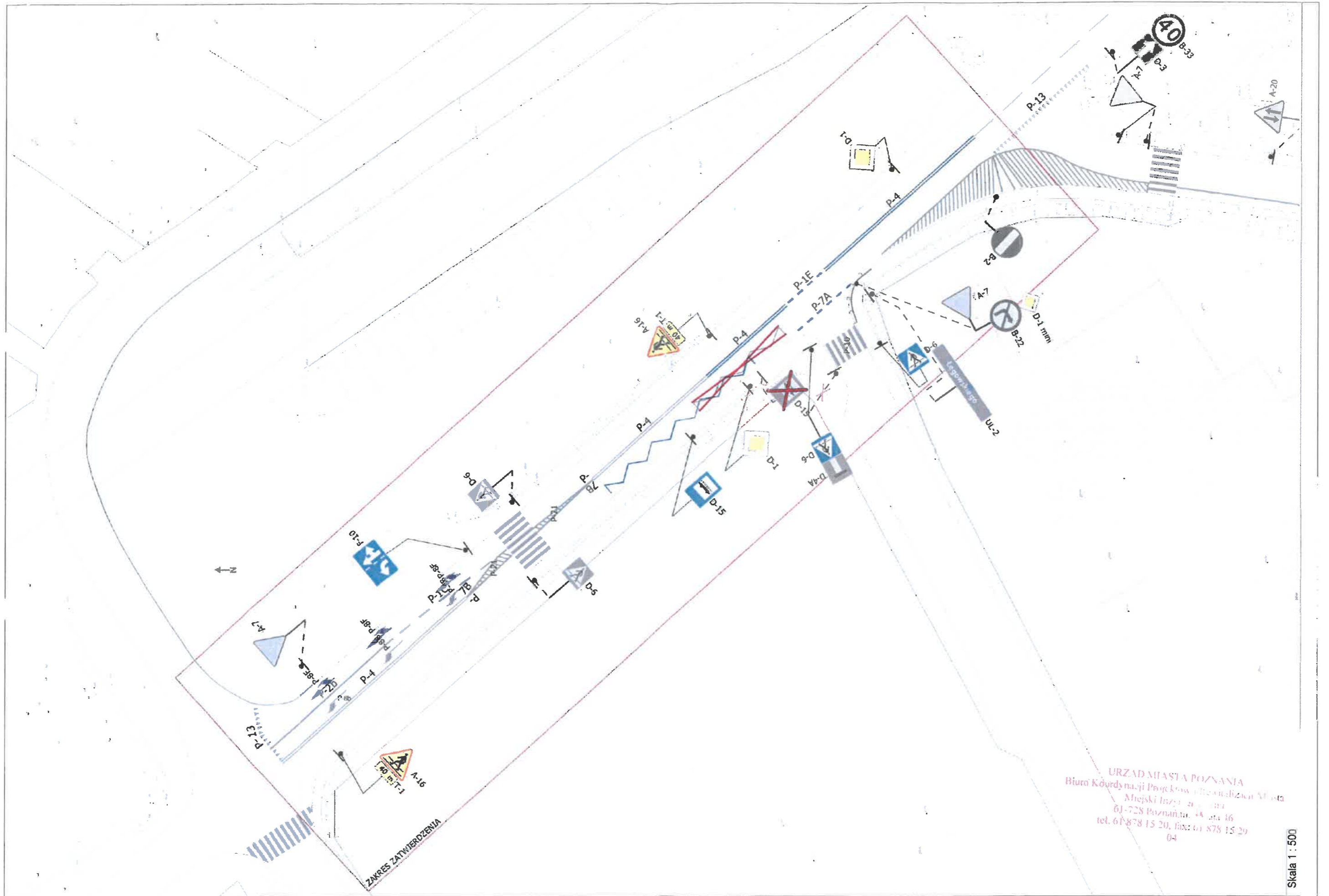
- C-13
- T-22
- D-2
- A-7
- A-8



przesunięcie znaków

P-4 P-4 P-1E P-4 P-4 P-1E P-4 P-4 P-4 P-4 P-7A P-4 P-4 P-4 P-7A P-4 P-4 P-1E P-4 P-1E





ZAKRES ZATWIERDZENIA

URZĄD MIASTA POZNAŃA
 Biuro Kierownictwa Projektów i Inżynierii Miasta
 Miejski Inżynier
 01-728 Poznań, ul. 14, st. 16
 tel. 61 878 15 20, fax: 61 878 15 29
 04

Skala 1 : 500