

Znak sprawy: KPRM-XVII.7221.1.9.2023  
Poznań, 23-01-2023 r.



Nr rej.: 23012303525  
**ZARZĄD DRÓG MIEJSKICH**  
**UL. WILCZAK 17**  
**61-623 POZNAŃ**

Działając na podstawie art. 10 ust. 6 ustawy z dnia 20 czerwca 1997 r. - Prawo o ruchu drogowym (Dz. U. z 2022 r., poz. 988 ze zm.) oraz Rozporządzenia Ministra Infrastruktury z dnia 23 września 2003 r. w sprawie szczegółowych warunków zarządzania ruchem na drogach oraz wykonywania nadzoru nad tym zarządzaniem (Dz. U. z 2017 r., poz. 784) w związku z przekazanym w dniu 15 grudnia 2022 r. wnioskiem dotyczącym stałej organizacji ruchu na podstawie projektu sporządzonego przez Panią Darię Bielę, po zasięgnięciu opinii Zarządu Dróg Miejskich w Poznaniu (protokół: 1355 z dnia 21 grudnia 2022 r.)

#### **ZATWIERDZAM STAŁĄ ORGANIZACJĘ RUCHU**

nazwa i adres obiektu: ul. Żurawia,

w związku z: wyznaczeniem kotraruchu rowerowego.

**Zgodnie z § 8 ust. 7 ww. rozporządzenia określam termin, w którym powinna zostać wprowadzona zatwierdzona stała organizacja ruchu: do dnia 31 grudnia 2024 r.**


#### **POUCZENIE**

1. Zgodnie z § 12 ust. 1 ww. rozporządzenia jednostka wprowadzająca organizację ruchu zawiadamia organ zarządzający ruchem, zarząd drogi oraz właściwego komendanta Policji o terminie jej wprowadzenia, co najmniej na 7 dni przed dniem wprowadzenia organizacji ruchu, składając pismo osobiście lub przesyłając je na poniższe adresy:
  - 1) Urząd Miasta Poznania, Biuro Koordynacji Projektów i Rewitalizacji Miasta, Miejski Inżynier Ruchu, plac Kolegiacki 17, 61-841 Poznań,
  - 2) Zarząd Dróg Miejskich w Poznaniu, ul. Wilczak 17, 61-623 Poznań,
  - 3) Komenda Miejska Policji w Poznaniu, ul. Szylinga 2, 60-787 Poznań.
2. **W przypadku braku zawiadomienia w ww. terminie traci ważność zatwierdzona organizacja ruchu o czym organ zarządzający ruchem informuje zarząd drogi.**
3. **Niniejsze uzgodnienie nie stanowi podstawy do zajęcia pasa drogowego.**  
W celu uzyskania zezwolenia na zajęcie pasa drogowego należy wystąpić do Zarządu Dróg Miejskich w Poznaniu z wnioskiem o udzielenie zezwolenia na zajęcie pasa drogowego dotyczącego prowadzenia robót w pasie drogowym.
4. Wszelkie wdrażane elementy oznakowania pionowego oraz poziomego powinny być zgodne z rozporządzeniem Ministra Infrastruktury z dnia 3 lipca 2003 r. w sprawie szczegółowych warunków technicznych dla znaków i sygnałów drogowych oraz

urządzeń bezpieczeństwa ruchu drogowego i warunków ich umieszczenia na drogach.

5. Na czas wprowadzania stałej organizacji ruchu, należy opracować oraz zatwierdzić projekt czasowej organizacji ruchu.
6. Zgodnie z § 12 ust. 3 rozporządzenia Ministra Infrastruktury z dnia 23 września 2003 r. w sprawie szczegółowych warunków zarządzania ruchem na drogach oraz wykonywania nadzoru nad tym zarządzaniem (Dz. U. z 2017 r., poz. 784) organ zarządzający ruchem przeprowadza kontrolę oznakowania na podstawie dokonanego zgłoszenia.

**Do czasu stwierdzenia poprawności wprowadzenia stałej organizacji ruchu w ramach prowadzonej kontroli, odpowiedzialność za wprowadzoną organizację ruchu ponosi wykonawca prac.**

  
z up. PREZYDENTA MIASTA  
**Lukasz Dondajewski**  
Z-CIA DYREKTORA BIURA  
DS. ZARZĄDZANIA RUCHEM  
MIEJSKI INŻYNIER RUCHU

Sprawę prowadzi: OLEJNIK IZABELA

Informacje na temat przetwarzania danych osobowych znajdują się pod adresem:  
<https://www.um.poznan.pl/klauzulainformacyjna/>

# PROJEKT STAŁEJ ORGANIZACJI RUCHU

Ulica: Żurawia  
Kategoria: gminna

## INWESTYCJA RADY OSIEDLA

Temat: Projekt stałej organizacji ruchu

Branża: Drogowa

URZĄD MIASTA POZNANIA  
Biuro Projektów i Rewitalizacji Miasta  
Oddział Biurów Organizacji Ruchu  
61-878 15 20, pl. Kolegiacki 17  
tel. (61) 878 15 20, fax: (61) 878 15 29  
02

Stanowisko	Imię i Nazwisko	Podpis
Projektant	Daria Biela	
Sprawdzający	Maciej Teresiak	

Poznań, grudzień 2022

## SPIS TREŚCI

1. Przedmiot i cel opracowania
2. Podstawa opracowania
  - 2.1. Cyfrowa mapa zasadnicza w skali 1:500
  - 2.2. Przepisy prawne
3. Opis stanu istniejącego oraz charakterystyka drogi i ruchu
4. Opis przyjętych rozwiązań projektowych



OPIS TECHNICZNY

**1. PRZEDMIOT I CEL OPRACOWANIA**

Przedmiotem opracowania jest projekt zmiany stałej organizacji ruchu w ulicy Żurawia w Poznaniu, którego celem jest poprawa bezpieczeństwa ruchu drogowego.

**2. PODSTAWA OPRACOWANIA**

2.1. Cyfrowa mapa zasadnicza w skali 1:500.

2.2. Przepisy prawne

- Ustawa z dnia 20.06.1997r – Prawo o ruchu drogowym (Dz.U. z 2022 r. poz. 988 z dnia 28 kwietnia 2022 r. )
- Rozporządzenie Ministra Infrastruktury z dnia 23 września 2003 r w sprawie szczegółowych warunków zarządzania ruchem na drogach oraz wykonywania nadzoru nad tym zarządzeniem (Dz.U. 2017.784 j.t.)
- Rozporządzenie Ministrów Infrastruktury oraz Spraw Wewnętrznych i administracji z dnia 31 lipca 2002r w sprawie znaków i sygnałów drogowych (Dz.U. 2019 poz. 2310 tj.)
- Rozporządzenie Ministra Infrastruktury z dnia 3 lipca 2003 r. w sprawie szczegółowych warunków technicznych dla znaków i sygnałów drogowych oraz urządzeń bezpieczeństwa ruchu drogowego i warunków ich umieszczania na drogach (Dz.U. z 2019r., poz.2311 tj.) wraz z załącznikami

URZĄD MIASTA POZNANIA  
Biuro Kwalifikacji Projektów i Rewitalizacji Miasta  
Oddział Zarządzania i Odbiorów Organizacji Ruchu  
61-841 Poznań, pl. Kolegiacki 17  
tel. (61) 878 15 20, fax: (61) 878 15 29  
02

### 3. OPIS STANU INSTNIEJĄCEGO ORAZ CHARAKTERYSTYKA DROGI I RUCHU

Projekt stałej organizacji obejmuje ulicę Żurawia. Ulica Żurawia posiada:

Jezdnie:

- ilość: 1
- szerokość jezdni: od ok. 5,50 – 5,70 m
- rodzaj nawierzchni: masa bitumiczna






Chodniki:

- dwustronnie: kostka brukowa

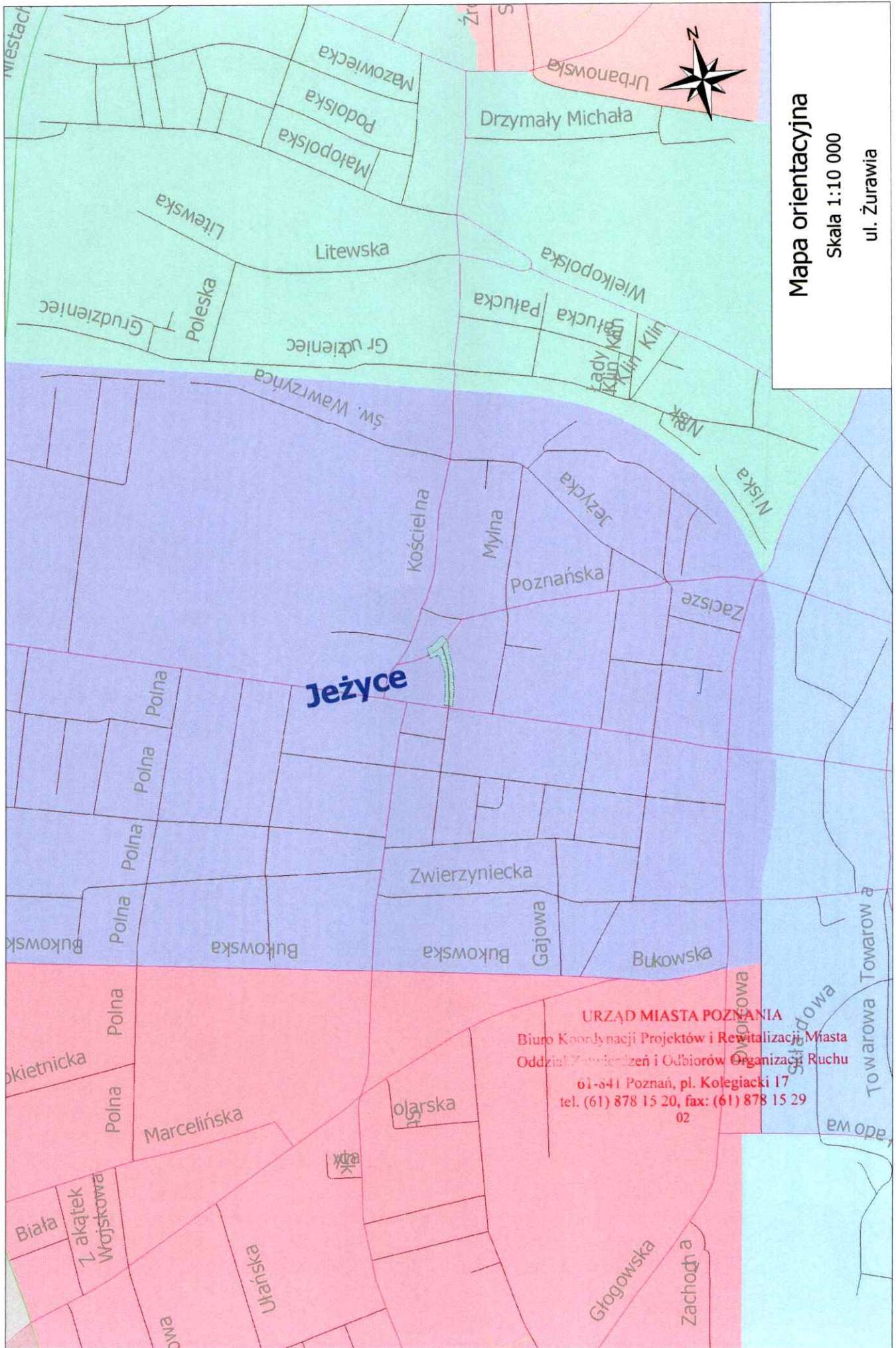
### 4. OPIS PRZYJĘTYCH ROZWIĄZAŃ PROJEKTOWYCH

Na ul. Żurawia zaprojektowano kontraruch rowerowy, kopertę dla osoby z niepełnosprawnościami, kopertę dla dostaw wraz z tabliczką pod znakową. Pozostałe oznakowanie pionowe i poziome wskazane w planie sytuacyjnym.

**Termin wprowadzenia stałej organizacji ruchu : do 31 grudnia 2024 r.**

LEGENDA	
ZNAKI PIONOWE	ZNAKI POZIOME
<ul style="list-style-type: none"> <li>Znak istniejący</li> </ul> 	<ul style="list-style-type: none"> <li>Znaki istniejące</li> </ul> 
<ul style="list-style-type: none"> <li>Znak projektowany</li> </ul> 	<ul style="list-style-type: none"> <li>Znaki projektowane</li> </ul> 
<ul style="list-style-type: none"> <li>Znak do usunięcia</li> </ul> 	<p style="text-align: center;"> <b>URZĄD MIASTA POZNAŃ</b>                      Biuro Koordynacji Projektów i Rewitalizacji Miasta                      Oddział Zarządzeń i Odbiorów Organizacji Ruchu                      61-841 Poznań, pl. Kolegiacki 17                      tel. (61) 878 15 20, fax: (61) 878 15 29                      02                 </p>





**Mapa orientacyjna**

Skala 1:10 000

ul. Żurawia

**Jeżyce**

**URZĄD MIASTA POZNAŃA**

Biurowo Koordynacji Projektów i Rewitalizacji Miasta  
Oddział Zawiązań i Odbiorów Organizacji Ruchu

61-841 Poznań, pl. Kolegiacki 17  
tel. (61) 878 15 20, fax: (61) 878 15 29  
02