

POTWIERDZENIE KANCELARYJNE

ZDM-23-73198

Ogólne	0
Typ pisma	Liczba załączników
BIURO MIEJSKIEGO INŻYNIERA RUCHU ODDZIAŁ ZATWIERDZEŃ I ODBIORÓW ORGANIZACJI RUCH UMP	2023-05-29
Wnioskodawca	Data wpływu
KOLEGIACKI PL. 17 61-841 POZNAŃ (POZNAŃ-STARE MIASTO)	ZDM-23-73198
Adres	UNP
Jamróz Katarzyna	
Osoba wystawiająca potwierdzenie	Podpis
Jamróz Katarzyna	
Osoba przyjmująca	Podpis

Znak sprawy: MIR-I.7221.1.133.2023
Poznań, 17-05-2023 r.



Nr rej.: 17052302990

ZARZĄD DRÓG MIEJSKICH
UL. WILCZAK 17
61-623 POZNAŃ

Działając na podstawie art. 10 ust. 6 ustawy z dnia 20 czerwca 1997 r. - Prawo o ruchu drogowym (Dz. U. z 2022 r., poz. 988 ze zm.) oraz Rozporządzenia Ministra Infrastruktury z dnia 23 września 2003 r. w sprawie szczegółowych warunków zarządzania ruchem na drogach oraz wykonywania nadzoru nad tym zarządzaniem (Dz. U. z 2017 r., poz. 784) w związku z przekazanym w dniu 28 marca 2023 r. wnioskiem dotyczącym stałej organizacji ruchu na podstawie projektu sporządzonego przez Panią Darię Bielę, po zasięgnięciu opinii:

1. Zarządu Dróg Miejskich w Poznaniu (protokół: 408 z dnia 5 kwietnia 2023 r.),
2. Rady Osiedla Jeżyce (uchwała nr XLVIII/336/VIII/2023 z dnia 20 kwietnia 2023 r.)

ZATWIERDZAM STAŁĄ ORGANIZACJĘ RUCHU

nazwa i adres obiektu: ul. św. Wawrzyńca,

w związku z: budową progów zwalniających (inwestycja rady osiedla).

Zgodnie z § 8 ust. 7 ww. rozporządzenia określam termin, w którym powinna zostać wprowadzona zatwierdzona stała organizacja ruchu: do dnia 31 marca 2025 r.

POUCZENIE

1. Zgodnie z § 12 ust. 1 ww. rozporządzenia jednostka wprowadzająca organizację ruchu zawiadamia organ zarządzający ruchem, zarząd drogi oraz właściwego komendanta Policji o terminie jej wprowadzenia, co najmniej na 7 dni przed dniem wprowadzenia organizacji ruchu, składając pismo osobiście lub przesyłając je na poniższe adresy:
 - 1) Urząd Miasta Poznania, Biuro Miejskiego Inżyniera Ruchu, plac Kolegiacki 17, 61-841 Poznań,
 - 2) Zarząd Dróg Miejskich w Poznaniu, ul. Wilczak 17, 61-623 Poznań,
 - 3) Komenda Miejska Policji w Poznaniu, ul. Szylinga 2, 60-787 Poznań.
2. **W przypadku braku zawiadomienia w ww. terminie traci ważność zatwierdzona organizacja ruchu o czym organ zarządzający ruchem informuje zarząd drogi.**
3. **Niniejsze uzgodnienie nie stanowi podstawy do zajęcia pasa drogowego.**
W celu uzyskania zezwolenia na zajęcie pasa drogowego należy wystąpić do Zarządu Dróg Miejskich w Poznaniu z wnioskiem o udzielenie zezwolenia na zajęcie pasa drogowego dotyczącego prowadzenia robót w pasie drogowym.
4. Wszelkie wdrażane elementy oznakowania pionowego oraz poziomego powinny być zgodne z rozporządzeniem Ministra Infrastruktury z dnia 3 lipca 2003 r. w sprawie szczegółowych warunków technicznych dla znaków i sygnałów drogowych oraz

urządzeń bezpieczeństwa ruchu drogowego i warunków ich umieszczania na drogach.

5. Na czas wprowadzania stałej organizacji ruchu, należy opracować oraz zatwierdzić projekt czasowej organizacji ruchu.
6. Zgodnie z § 12 ust. 3 rozporządzenia Ministra Infrastruktury z dnia 23 września 2003 r. w sprawie szczegółowych warunków zarządzania ruchem na drogach oraz wykonywania nadzoru nad tym zarządzaniem (Dz. U. z 2017 r., poz. 784) organ zarządzający ruchem przeprowadza kontrolę oznakowania na podstawie dokonanego zgłoszenia.

Do czasu stwierdzenia poprawności wprowadzenia stałej organizacji ruchu w ramach prowadzonej kontroli, odpowiedzialność za wprowadzoną organizację ruchu ponosi wykonawca prac.


M. J. Cieszyńska
PREZYDENTKA MIASTA
DOKUMENTUJĄCY INŻYNIER BHP

Sprawę prowadzi: OLEJNIK IZABELA

Informacje na temat przetwarzania danych osobowych znajdują się pod adresem:
<https://www.um.poznan.pl/klauzulainformacyjna/>

PROJEKT STAŁEJ ORGANIZACJI RUCHU

Św. Wawrzyńca
Kategoria: gminna

INWESTYCJA RADY OSIEDLA, 2023

Temat: Projekt stałej organizacji ruchu

Branża: Drogowa

Stanowisko	Imię i Nazwisko	Podpis
Projektant	Daria Biela	
Sprawdzający	Maciej Teresiak	

Poznań, Marzec 2023 r.

URZĄD MIASTA POZNANIA 02
Biuro Miejskiego Inżyniera Ruchu
Oddział Zatwierdzeń
i Odbiorów Organizacji Ruchu
61-841 Poznań, Pl. Kolegiacki 17
tel. (61) 878 15 20, fax: (61) 878 15 29

SPIS TREŚCI

1. Przedmiot i cel opracowania
2. Podstawa opracowania
 - 2.1. Cyfrowa mapa zasadnicza w skali 1:500
 - 2.2. Przepisy prawne
3. Opis stałej organizacji ruchu
4. Charakterystyka drogi i ruchu na drodze
5. Opis przyjętych rozwiązań projektowych

OPIS TECHNICZNY

1. PRZEDMIOT I CEL OPRACOWANIA

Przedmiotem opracowania jest projekt zmiany stałej organizacji ruchu na ul. Św. Wawrzyńca w Poznaniu, którego celem jest poprawa bezpieczeństwa ruchu drogowego.

2. PODSTAWA OPRACOWANIA

2.1. Cyfrowa mapa zasadnicza w skali 1:500.

2.2. Przepisy prawne

2.1. Cyfrowa mapa zasadnicza w skali 1:500.

2.2. Przepisy prawne

- Ustawa z dnia 20.06.1997r – Prawo o ruchu drogowym (Dz.U. z 2022 r. poz. 988 z dnia 28 kwietnia 2022 r.)
- Rozporządzenie Ministra Infrastruktury z dnia 23 września 2003 r w sprawie szczegółowych warunków zarządzania ruchem na drogach oraz wykonywania nadzoru nad tym zarządzeniem (Dz.U. 2017.784 j.t.)
- Rozporządzenie Ministrów Infrastruktury oraz Spraw Wewnętrznych i administracji z dnia 31 lipca 2002r w sprawie znaków i sygnałów drogowych (Dz.U. 2019 poz. 2310 tj.)
- Rozporządzenie Ministra Infrastruktury z dnia 3 lipca 2003 r. w sprawie szczegółowych warunków technicznych dla znaków i sygnałów drogowych oraz urządzeń bezpieczeństwa ruchu drogowego i warunków ich umieszczania na drogach (Dz.U. z 2019r., poz.2311 tj.) wraz z załącznikami

URZĄD MIASTA POZNANIA 02
Biuro Miejskiego Inżyniera Ruchu
Oddział Zatwierdzeń
i Odbiorów Organizacji Ruchu
61-841 Poznań, Pl. Kolegiacki 17
tel. (61) 878 15 20, fax: (61) 878 15 29

3. OPIS STANU INSTNIEJĄCEGO ORAZ CHARAKTERYSTYKA DROGI I RUCHU

Projekt stałej organizacji obejmuje ulicę Św. Wawrzyńca. Ulica posiada:

- **Św. Wawrzyńca:**

Jezdnie:

- ilość: **1**
- średnia szerokość jezdni: ok. 6 – 6.5 m
- rodzaj nawierzchni: **masa bitumiczna**

Chodniki :






- częściowo : betonowa płytka chodnikowa

Na przedmiotowej ulicy występuje średnie natężenie ruchu drogowego.

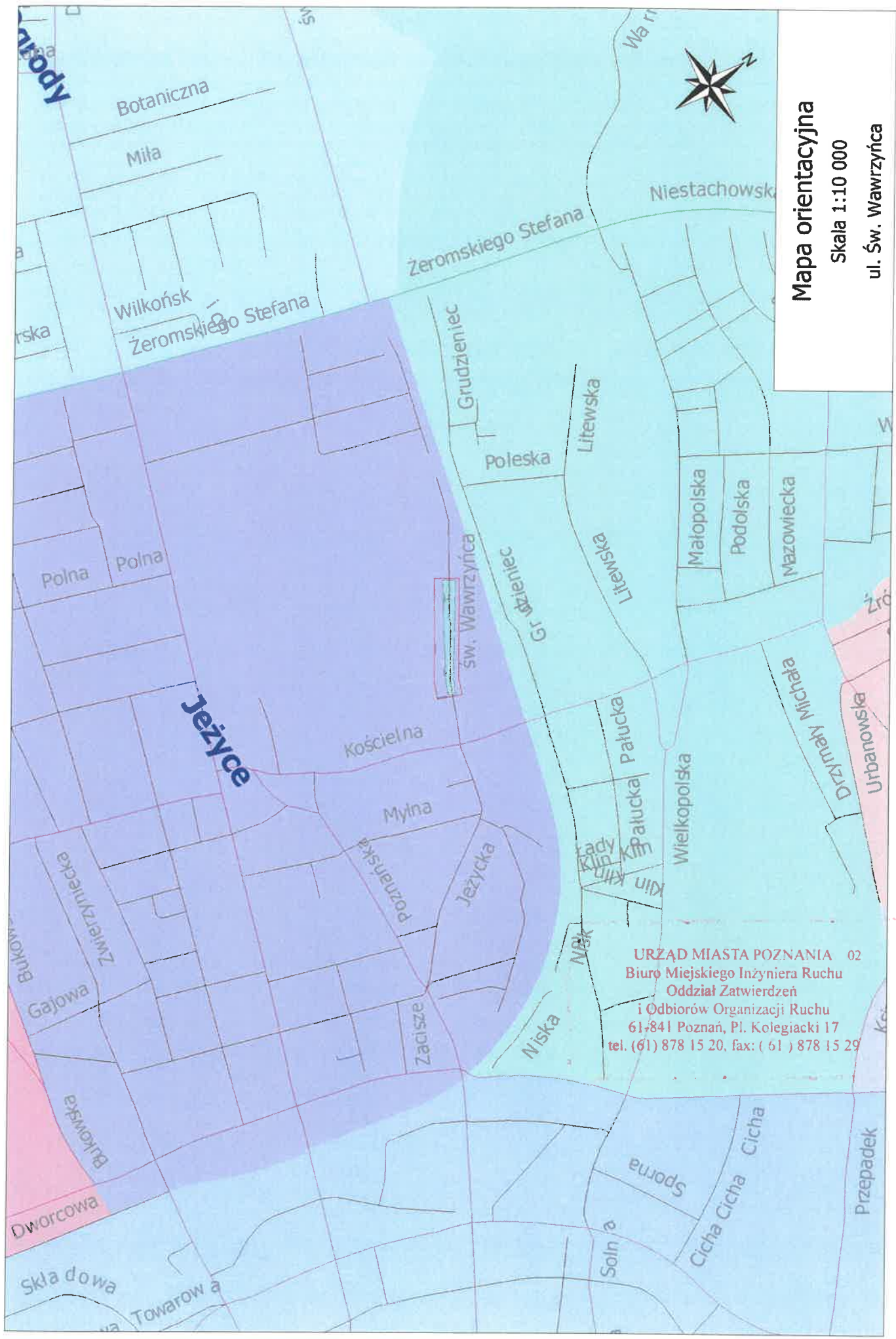
4. OPIS PRZYJĘTYCH ROZWIĄZAŃ PROJEKTOWYCH

Na ul. Św. Wawrzyńca za projektowano progi zwalniające U-16a. Pozostałe oznakowanie pionowe i poziome przedstawione zostały rysunku.

Termin wprowadzenia stałej organizacji ruchu : do 31 marca 2025 r.

LEGENDA	
ZNAKI PIONOWE	ZNAKI POZIOME
<ul style="list-style-type: none"> Znak istniejący 	<ul style="list-style-type: none"> Znaki istniejące 
<ul style="list-style-type: none"> Znak projektowany 	<ul style="list-style-type: none"> Znaki projektowane 
<ul style="list-style-type: none"> Znak do usunięcia 	

URZĄD MIASTA POZNANIA 02
 Biuro Miejskiego Inżyniera Ruchu
 Oddział Zatwierdzeń
 i Odbiorów Organizacji Ruchu
 61-841 Poznań, Pl. Kolegiacki 17
 tel. (61) 878 15 20, fax: (61) 878 15 29



Mapa orientacyjna
Skala 1:10 000
ul. Św. Wawrzyńca

URZĄD MIASTA POZNAŃ 02
Biuro Miejskiego Inżyniera Ruchu
Oddział Zatwierdzeń
i Odbiorów Organizacji Ruchu
61-841 Poznań, Pl. Kolegiacki 17
tel. (61) 878 15 20, fax: (61) 878 15 29

