

Wykonawca



*Poznańskie Inwestycje Miejskie Sp. z o.o.*  
*Plac Wiosny Ludów 2*  
*61-831 Poznań*  
*tel.: + 48 61 884 20 10*

Inwestor



*Zarząd Dróg Miejskich w Poznaniu*  
*ul. Wilczak 17*  
*61-623 Poznań*  
*tel. 61 647 72 00*

## **PROJEKT STAŁEJ ORGANIZACJI RUCHU**

*Projekt stałej organizacji ruchu na ulicy Gabszewicza w Poznaniu.*

<b>ZATWIERDZENIE NR ..... Z DN. .... R.</b>		
<b>PROJEKTANT</b>	<i>mgr inż. Piotr Porada</i>	
<b>Poznań, dn. 02.2023 r.</b>		

OPINIE, UZGODNIENIA:

## **1 PRZEDMIOT OPRACOWANIA.**

Przedmiotem opracowania jest projekt stałej organizacji ruchu na ulicy Gabszewicza na wysokości przedszkola nr 17 w Poznaniu.

## **2 PODSTAWA OPRACOWANIA.**

- [1] Wskazanie ZDM, znak RO.344.1.2024 2/23.
- [2] Plan sytuacyjny układu drogowego.
- [3] „Rozporządzenia Ministra Infrastruktury z dnia 3 lipca 2003 r. w sprawie szczegółowych warunków technicznych dla znaków i sygnałów drogowych oraz urządzeń bezpieczeństwa ruchu drogowego i warunków ich umieszczania na drogach” który stanowi załącznik do Dziennika Ustaw nr 220 poz.2181 z dnia 23 grudnia 2003. Tekst rozporządzenia przywołuje 4 załączniki zawierające wytyczne do projektowania oznakowania pionowego, poziomego, sygnalizacji świetlnej oraz urządzeń bezpieczeństwa ruchu drogowego.
- [4] Rozporządzenie Ministra Infrastruktury i Rozwoju z dnia 3 lipca 2015 zmieniające rozporządzenie w sprawie szczegółowych warunków technicznych dla znaków i sygnałów drogowych oraz urządzeń bezpieczeństwa ruchu drogowego i warunków ich umieszczania na drogach. Dziennik Ustaw RP z dnia 7 września 2015. Poz.1314.
- [5] Rozporządzenie Ministra Infrastruktury z dnia 12 kwietnia 2010 zmieniające rozporządzenie w sprawie szczegółowych warunków technicznych dla znaków i sygnałów drogowych oraz urządzeń bezpieczeństwa ruchu drogowego w warunków ich umieszczenia na drogach. Dziennik Ustaw na 65. Poz.411.
- [6] Zarządzenie nr 15 Dyrektora Zarządu Dróg Miejskich w Poznaniu z dnia 23 lipca 2015 w sprawie wytycznych, jakim powinny odpowiadać projekty organizacji ruchu przygotowywane oraz opiniowane przez Dyrektora Zarządu Dróg Miejskich w Poznaniu.
- [7] Inwentaryzacja oznakowania poziomego i pionowego na analizowanym odcinku.

### **3 CHARAKTERYSTYKA OBIEKTU.**

Projekt modernizacji organizacji ruchu obejmuje zmiany w organizacji ruchu na ulicy Gabszewicza na wysokości przedszkola nr 17 w Poznaniu. Analizowany obszar znajduje się w południowo - wschodniej części miasta Poznania. Ulica Gabszewicza jest drogą wewnętrzną. Ulica Gabszewicza w zakresie opracowania posiada jezdnię o średniej szerokości nawierzchni asfaltowej 5,9 metra. Opracowany zakres stanowi ulicę osiedlową, którą można dojechać do pobliskiego przedszkola oraz w dalszą część osiedla.

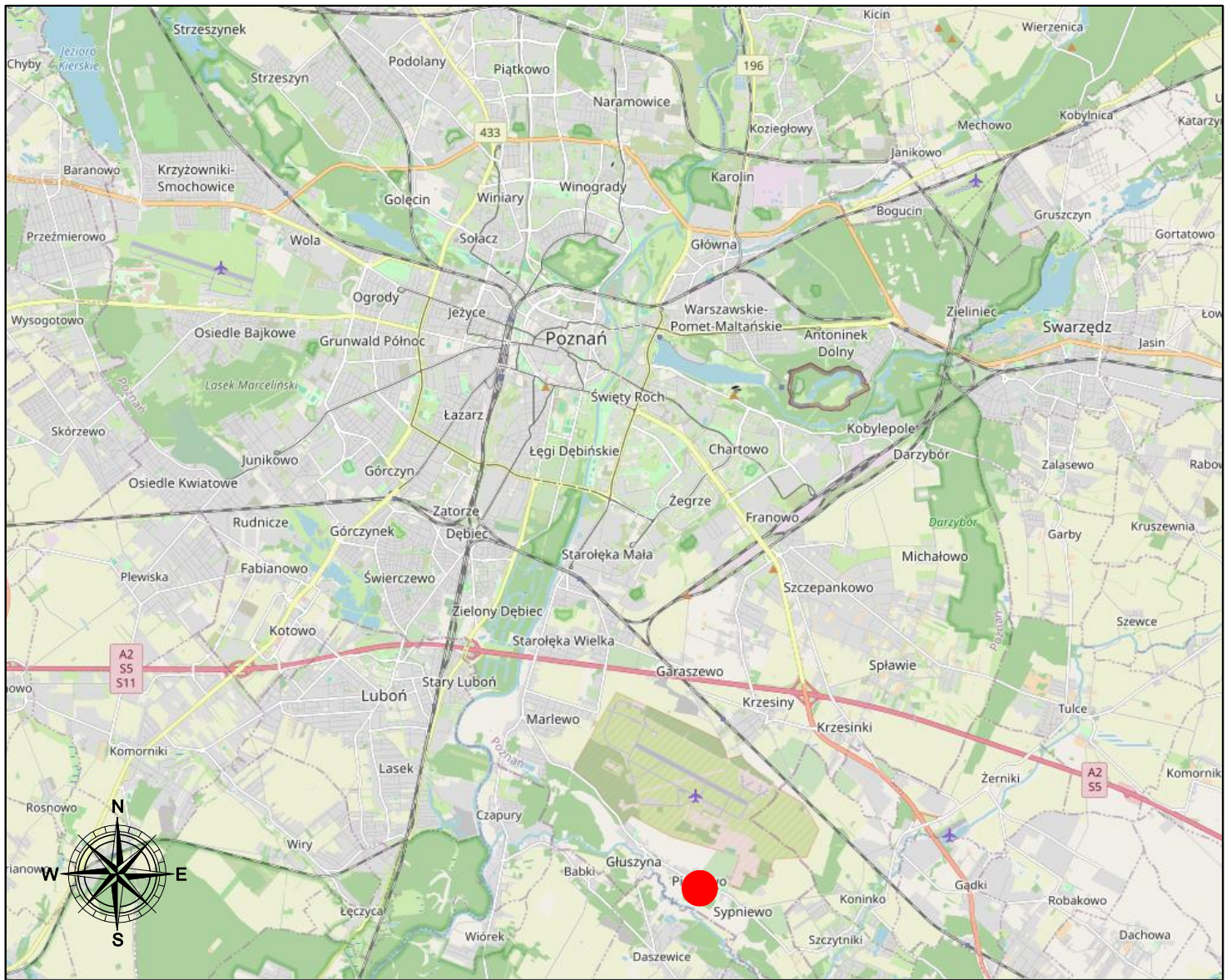
### **4 OPIS ROZWIĄZAŃ PROJEKTOWYCH.**

Projekt stałej organizacji ruchu został przygotowany zgodnie ze zaleceniami Zarządu Dróg Miejskich w Poznaniu. Na ulicy Gabszewicza zaprojektowane zostało oznakowanie poziome, oznakowanie pionowe oraz elementy bezpieczeństwa drogowego w celu zwiększenia bezpieczeństwa przy przedszkolu nr 17 w Poznaniu. Wzdłuż ulicy zaprojektowano elementy bezpieczeństwa ruchu drogowego w postaci słupków elastycznych z kotwami, które umożliwiają ciąg pieszy przy omawianym obiekcie. Dodatkowo podkreślono wydzielenie ciągu pieszego linią krawędziową. Zmieniono również umieszczenie oznakowania pionowego D-3 jasno określającego ruch jednokierunkowy pojazdów. Szczegóły rozwiązań projektowych przedstawia rysunek 2.

### **5 RYSUNKI.**

Rysunek 1 - „*Położenie obiektu na planie miasta*”,

Rysunek 2 - „*Staća organizacja ruchu*”.



**LEGENDA:**

 Położenie obiektu na planie miasta

ZAMAWIAJĄCY:



ZARZĄD DRÓG MIEJSKICH  
UL. WILCZAK 17  
61 - 623 POZNAŃ

WYKONAWCA:



POZNAŃSKIE INWESTYCJE MIEJSKIE SP. Z O.O.  
PLAC WIOSNY LUDÓW 2  
61 - 831 POZNAŃ

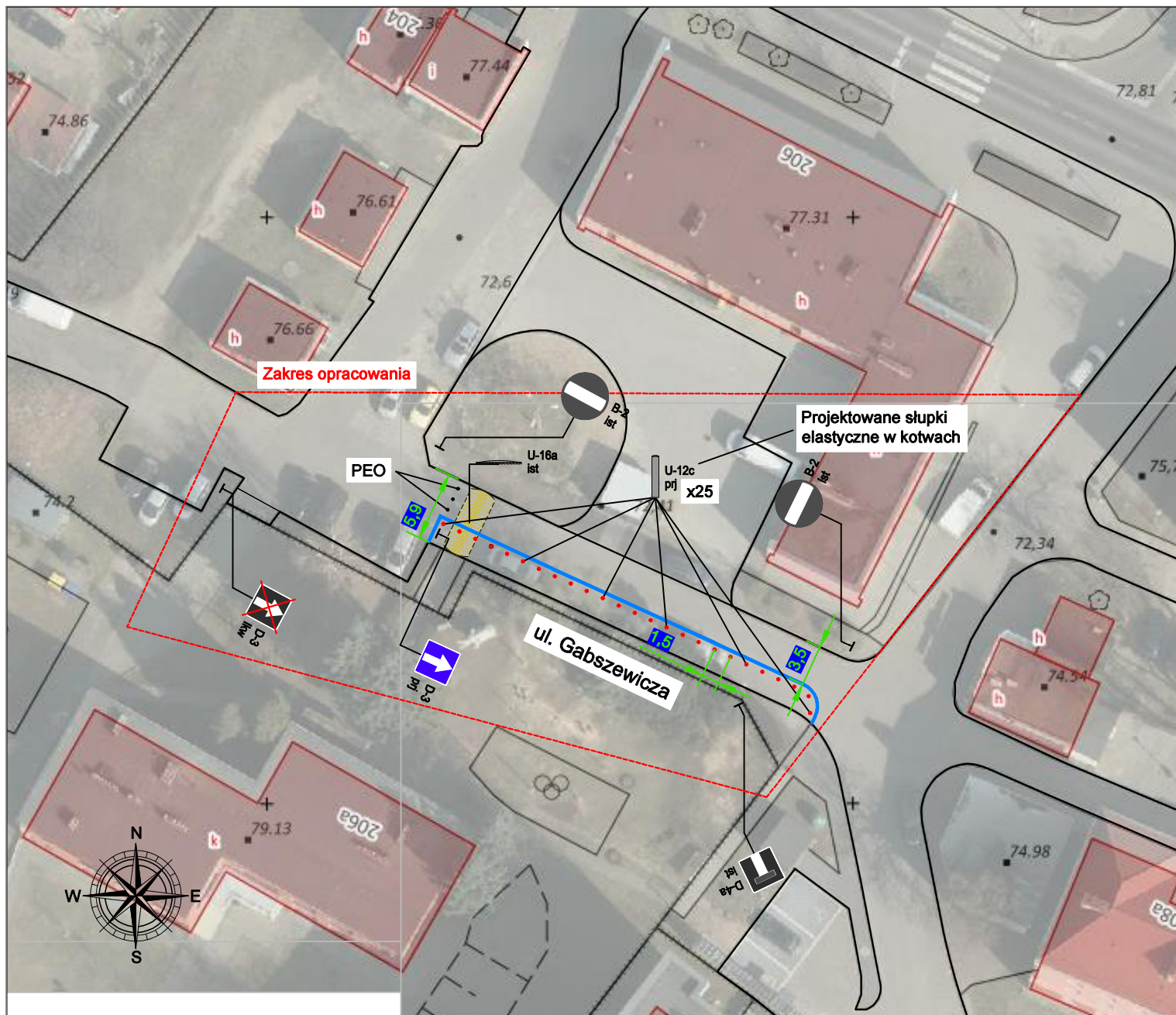
NAZWA OPRACOWANIA:

PROJEKT STAŁEJ ORGANIZACJI RUCHU  
NA ULICY GABSZEWICZA W POZNANIU

TYTUŁ RYSUNKU:



POŁOŻENIE OBIEKTU NA PLANIE MIASTA

FUNKCJA	IMIĘ I NAZWISKO	PODPIS
Zaprojektował:	mgr inż. Piotr Porada	
BRANŻA	INŻYNIERIA RUCHU	STADIUM: Projekt wykonawczy
WERSJA		1
ARKUSZ:	210x297	DATA: 2024-02
SKALA:	1:10 000	NR RYS. 1



**LEGENDA:**

- |  |          |                   |  |                                  |
|--|----------|-------------------|--|----------------------------------|
|  | A-7 prj  | Znak projektowany |  | Oznakowanie poziome istniejące   |
|  | A-7 ist  | Znak istniejący   |  | Oznakowanie poziome projektowane |
|  | A-7 likw | Znak do usunięcia |  | Zakres opracowania               |

<b>ZAMAWIAJĄCY:</b>  Zarząd Dróg Miejskich <b>ZARZĄD DRÓG MIEJSKICH</b> UL. WILCZAK 17 61 - 623 POZNAŃ		<b>TYTUŁ RYSUNKU:</b> STAŁA ORGANIZACJA RUCHU			
<b>WYKONAWCA:</b>  Poznańskie Inwestycje Miejskie Sp. z o.o. <b>POZNAŃSKIE INWESTYCJE MIEJSKIE SP. Z O.O.</b> PLAC WIOSNY LUDÓW 2 61 - 831 POZNAŃ		<b>FUNKCJA</b>  ZESPÓŁ PROJEKTOWY	<b>IMIĘ I NAZWISKO</b>  mgr inż. Piotr Porada	<b>UPRAWNIENIA</b>  	<b>PODPIS</b>  
<b>NAZWA OPRACOWANIA:</b> PROJEKT STAŁEJ ORGANIZACJI RUCHU NA ULICY GABSZEWICZA W POZNAŃU		<b>BRANŻA</b> INŻYNIERIA RUCHU	<b>STADIUM:</b> Projekt wykonawczy	<b>WERSJA</b> 1	<b>NR RYS.</b> 2
		<b>ARKUSZ:</b> 297x420	<b>DATA:</b> 2024-02	<b>SKALA:</b> 1:500	