

Znak sprawy: MIR-I.7221.1.76.2023
Poznań, 31-05-2023 r.



Nr rej.: 05042300513
Zarząd Dróg Miejskich w Poznaniu
Ul. Włczak 17
61-623 POZNAŃ, poczta Poznań

Działając na podstawie art. 10 ust. 6 ustawy z dnia 20 czerwca 1997 r. - Prawo o ruchu drogowym (Dz.U. z 2022 r. poz. 988 z dnia 28 kwietnia 2022 r.) oraz Rozporządzenia Ministra Infrastruktury z dnia 23 września 2003 r. w sprawie szczegółowych warunków zarządzania ruchem na drogach oraz wykonywania nadzoru nad tym zarządzaniem (Dz. U. z 2017 r., poz. 784)

w związku z przekazanym w dniu 20.03.2023 r. przez projektanta wnioskiem dotyczącym stałej organizacji ruchu, na podstawie projektu sporządzonego przez Pana Marka Adamskiego, po zasięgnięciu opinii Zarządu Dróg Miejskich w Poznaniu (protokół ZOP nr 349 z dnia 22.03.2023 r.)

oraz po wprowadzeniu następujących zmian/uwag:

1. Wszelkie elementy oznakowania pionowego i poziomego powinny być zgodne z Rozporządzeniem Ministra Infrastruktury z dnia 3 lipca 2003 r. w sprawie szczegółowych warunków technicznych dla znaków i sygnałów drogowych oraz urządzeń bezpieczeństwa ruchu drogowego i warunków ich umieszczania na drogach.
2. Przy montażu znaków pionowych należy bezwzględnie zachować skrajnię pionową i poziomą.
3. Słupki U-12C montować w rozstawie co 2,2m.

ZATWIERDZAM STAŁĄ ORGANIZACJĘ RUCHU

nazwa i adres obiektu: ulica Świerzawska w Poznaniu


w związku z: poprawą BRD, wyeliminowaniem nieprzepisowego parkowania oraz przesunięciem przejścia dla pieszych ze względu na dostosowanie jego lokalizacji do obowiązujących przepisów.

Zgodnie z § 8 ust. 7 w./wym. rozporządzenia określám termin, w którym powinna zostać wprowadzona zatwierdzona stała organizacja ruchu: do dnia 31 grudnia 2024 r.

POUCZENIE

1. Zgodnie z § 12 ust. 1 w./wym. rozporządzenia jednostka wprowadzająca organizację ruchu zawiadamia organ zarządzający ruchem, zarząd drogi oraz właściwego komendanta Policji o planowanym rozpoczęciu prac podając datę, czas i miejsce ich wykonywania, co najmniej 7 dni przed ich rozpoczęciem, składając pismo osobiście lub przesyłając je na poniższe adresy:
 - 1) Urząd Miasta Poznania, Biuro Miejskiego Inżyniera Ruchu, pl. Kolegiacki 17, 61-841 Poznań,
 - 2) Zarząd Dróg Miejskich w Poznaniu, pl. Kolegiacki 17, 61-841 Poznań,
 - 3) Komenda Miejska Policji w Poznaniu, ul. Szylinga 2, 60-787 Poznań.
2. **W przypadku braku zawiadomienia w ww. terminie traci ważność zatwierdzona organizacja ruchu o czym organ zarządzający ruchem informuje zarząd drogi.**
3. **Niniejsze uzgodnienie nie stanowi podstawy do zajęcia pasa drogowego.**

W celu uzyskania zezwolenia na zajęcie pasa drogowego należy wystąpić do Zarządu Dróg Miejskich w Poznaniu z wnioskiem o udzielenie zezwolenia na zajęcie pasa drogowego dotyczącego prowadzenia robót w pasie drogowym.
4. Na czas wprowadzenia stałej organizacji ruchu, należy opracować oraz zatwierdzić projekt czasowej organizacji ruchu.
5. Zgodnie z § 12 ust. 3 rozporządzenia Ministra Infrastruktury z dnia 23 września 2003 r. w sprawie szczegółowych warunków zarządzania ruchem na drogach oraz wykonaniem nadzoru nad tym zarządzeniem (Dz.U. z 2003 r. nr 177, poz 1729) organ zarządzający ruchem przeprowadza kontrolę oznakowania na podstawie dokonanego zgłoszenia. Do czasu stwierdzenia poprawności wprowadzenia stałej organizacji ruchu w ramach prowadzonej kontroli, odpowiedzialność za wprowadzoną organizację ruchu ponosi wykonawca prac.


PREZYDENT MIASTA
Miejski Zarząd
Drogi Miejskiej w Poznaniu

Sprawę prowadzi: Karolina Rokosz - Maksymek


Informacje na temat przetwarzania danych osobowych znajdują się pod adresem:
<https://www.um.poznan.pl/klauzulainformacyjna/>

PROJEKT STAŁEJ ORGANIZACJI RUCHU

Ulica: Świerzawska
Kategoria: gminna

Temat: Projekt stałej organizacji ruchu

Branża: Drogowa

Stanowisko	Imię i Nazwisko	Podpis
Projektant	Marek Adamski	

Poznań, marzec 2023

URZĄD MIASTA POZNAŃ 02
Biuro Miejskiego Inżyniera Ruchu
Oddział Zatwierdzeń
i Odbiorów Organizacji Ruchu
61-841 Poznań, Pl. Kolegiacki 17
tel. (61) 878 15 20, fax: (61) 878 15 29

SPIS TREŚCI

1. Przedmiot i cel opracowania
2. Podstawa opracowania
 - 2.1. Cyfrowa mapa zasadnicza w skali 1:500
 - 2.2. Przepisy prawne
3. Opis stanu istniejącego oraz charakterystyka drogi i ruchu
4. Opis przyjętych rozwiązań projektowych

OPIS TECHNICZNY

1. PRZEDMIOT I CEL OPRACOWANIA

Przedmiotem opracowania jest projekt zmiany stałej organizacji ruchu na ulicy Świerzawskiej, którego celem jest uporządkowanie parkowania na przedmiotowej ulicy.

2. PODSTAWA OPRACOWANIA

2.1. Cyfrowa mapa zasadnicza w skali 1:500.

2.2. Przepisy prawne

- Ustawa z dnia 20.06.1997r – Prawo o ruchu drogowym (Dz.U. z 2022 r. poz. 988t.j.)
- Rozporządzenie Ministra Infrastruktury z dnia 23 września 2003 r w sprawie szczegółowych warunków zarządzania ruchem na drogach oraz wykonywania nadzoru nad tym zarządzeniem (Dz.U. 2017.784 j.t.)
- Rozporządzenie Ministrów Infrastruktury oraz Spraw Wewnętrznych i administracji z dnia 31 lipca 2002r w sprawie znaków i sygnałów drogowych (Dz.U. 2019 poz. 2310 tj.)
- Rozporządzenie Ministra Infrastruktury z dnia 3 lipca 2003 r. w sprawie szczegółowych warunków technicznych dla znaków i sygnałów drogowych oraz urządzeń bezpieczeństwa ruchu drogowego i warunków ich umieszczania na drogach (Dz.U. z 2019r., poz.2311 tj.) wraz z załącznikami

URZĄD MIASTA POZNANIA 02
Biuro Miejskiego Inżyniera Ruchu
Oddział Zatwierdzeń
i Odbiorów Organizacji Ruchu
61-841 Poznań, Pl. Kolegiacki 17
tel. (61) 878 15 20, fax: (61) 878 15 29

3. OPIS STANU ISTNIEJĄCEGO ORAZ CHARAKTERYSTYKA DROGI I RUCHU

Projekt stałej organizacji obejmuje ulicę Świerzawskiej. Ulica Świerzawska posiada:

Jezdnie:

- ilość: 1
- rodzaj nawierzchni: bitumiczna






Chodniki:

- kostka brukowa

4. OPIS PRZYJĘTYCH ROZWIĄZAŃ PROJEKTOWYCH

W celu wyeliminowania nieprzepisowego parkowania i zapewnienia bezpieczeństwa wszystkim uczestnikom ruchu, wyeliminowano parkowania na ul. Świerzawskiej, za pomocą znaków pionowych oraz słupków blokujących. Ponadto przesunięto przejście dla pieszych, dostosowując jego lokalizację do obowiązujących przepisów.

Termin wprowadzenia stałej organizacji ruchu : do 31 grudnia 2024 r.

LEGENDA	
ZNAKI PIONOWE	ZNAKI POZIOME
<ul style="list-style-type: none"> Znak istniejący 	<ul style="list-style-type: none"> Znaki istniejące 
<ul style="list-style-type: none"> Znak projektowany 	<ul style="list-style-type: none"> Znaki projektowane 
<ul style="list-style-type: none"> Znak do usunięcia 	

URZĄD MIASTA POZNANIA 02
 Biuro Miejskiego Inżyniera Ruchu
 Oddział Zatwierdzeń
 i Odbiorów Organizacji Ruchu
 61-841 Poznań, Pl. Kolegiacki 17
 tel. (61) 878 15 20, fax: (61) 878 15 29

