






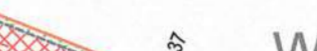













-  Projektowana Przebudowa oświetlenia
-  Wyspa malowana
-  Projektowany kanał technologiczny KTU1
-  Ls Istniejące sieci telekomunikacyjne
-  Położenie torów zabytkowych

-  Krawężniki jezdni
-  Krawężniki obniżony
-  Obrzeże chodnikowe
-  Wyspa malowana
-  Obrzeże chodnikowe
-  Wpusty i przykanaliki
-  Sieci do likwidacji
-  Nowa warstwa ścieralna na jezdni ul. Dymka asfaltbeton
-  Droga rowerowa
-  Chodnik ul. Dymka
-  Zabrukowania kostką granitową 8\*11
-  Zieleń 9/13
-  Tablice informujące o średzkiej kolei powiatowej
-  Sygnalizatory sygnalizacji świetlnej
-  Pasy płytek ostrzegawczych 2pasy płytek 30\*30cm
-  Płytki kierunkowe
-  Zakres wykonania nowej warstwy ścieralnej

Poświadczam, że niniejszy dokument został opracowany w wyniku prac geodezyjnych i kartograficznych, których rezultaty zawiera operat techniczny poświadczony zweryfikowany. Jednocześnie oświadczam, że jestem świadomy odpowiedzialności karnej, za składanie fałszywego oświadczenia.	
Identyfikator zgłoszenia prac geodezyjnych	ZG-OUG.4104.723.2021
Organ służby geodezyjnej, który otrzymał zgłoszenie	PREZYDENT MIASTA POZNANIA
Wykonawca prac geodezyjnych	Nazwa firmy ZAKŁ. USŁUG GEODEZYJNO KARTOGRAFICZNYCH TADEUSZ JAŚKOWIAK
Nr oraz data sporządzenia dokumentu zawierającego wynik pozytywnej weryfikacji	Protokół weryfikacji Nr 2 z dnia 04.2021
Imię i nazwisko oraz nr uprawnień zawodowych kierownika prac	Tadeusz Jaśkowiak Nr uprawnień 7097

**LEGENDA**  
rządne na dz.6/32,6/33 tymczasowe

**Mapa do celów projektowych**  
skala 1 : 500

sekcja 6.177.12.133.3 3.4 6.177.12.18.1.1.2

1. Układ współrzędnych prostokątnych płaskich - PL-2000
2. Układ wysokościowy - Amsterdam

Miasto Poznań  
Jedn. ewiden. (identyfikator) : Miasto Poznań (306401\_1)  
Obręb (identyfikator) : Chartowo 306401\_1.0007  
Numer arkusza : 09

Oznaczenie i informacje o służebnościach gruntowych mających wpływ na zagospodarowanie gruntów, zlokalizowanych w granicach projektowanej inwestycji	nie ustalano
Oznaczenie i symbol konturu użytku gruntowego, który nie jest uwzględniony w bazie danych ewidencji gruntów i budynków	brak

Kolorem pomiarowym zaznaczono punkty osnowy geodezyjnej, które podlegają ochronie. Zgodnie z art. 48 ust. 1, pkt.3 ustawy z dnia 17 maja 1999 r. - Prawo geodezyjne i kartograficzne (Dz. U. z 2015 r., poz. 520), kto (...) niszczy, uszkadza i przemieszcza znaki geodezyjne (...) podlega karze grzywny.

ZAKŁAD USŁUG  
GEODEZYJNO-KARTOGRAFICZNYCH  
Tadeusz Jaśkowiak  
61-686 Poznań, os. Przejazd 21/118  
tel. 8 207 403, 601 77 63 59  
NIP 972-078-51-46, Regon 630251600  
Upr. 7097, e-mail: jaskom@wp.pl

**Tadeusz Jaśkowiak**  
GEODETA UPRAWNIONY  
Pozw. 7097, tel. 0-601 77-63-59  
e-mail: jaskom@wp.pl

Nie wyklucza się istnienia w terenie innych nie wykazanych na niniejszej mapie urządzeń podziemnych, które nie były zgłoszone do inwentaryzacji, lub o których brak jest informacji w instytucjach branżowych.

Mapa aktualna na dzień .....10.03.2021..... r.  
Zasięg aktualizacji .....

<b>P.P.U.H. MARKER</b> MAGDALENA STUŁÓW UL. WILKIEGA 24 60-246 POZNAŃ NIP: 972-017-34 tel.: (61)865-02-86 tel. (61)865-33-10 tel/fax: 605 98 77 e-mail: pracowni@marker.poznan.pl	
TEMAT /OBIEKT:	ROZBUDOWA SKRZYŻOWANIA ULICY ABPA. DYMKI W UL. ST. WOŁYŃKI W POZNANIU
ODWODNIENIE:	STADIUM: PT
PROJEKTANT:	Imię i nazwisko
BRANŻA:	Podpis
ODWODNIENIE:	mgr inż. JERZY KACZKOWSKI upr. 142/PW/23
SPRAWDZAJĄCY:	mgr inż. ZBIGNIEW KACZKOWSKI upr. WKP/0196/PWOS/15
TREŚĆ RYSUNKU:	ODWODNIENIE ULIC PLAN SYTUACYJNY
Skala:	1:500
Data:	
Numer rysunku:	9-01