

Znak sprawy: KPRM-XVII.7221.1.252.2022
Poznań, 05-10-2022 r.



Nr rej.: 05102200999
ZARZĄD DRÓG MIEJSKICH
UL. WILCZAK 17
61-623 POZNAŃ

Działając na podstawie art. 10 ust. 6 ustawy z dnia 20 czerwca 1997 r. - Prawo o ruchu drogowym (Dz.U. z 2022 r. poz. 988 z dnia 28 kwietnia 2022 r.) oraz Rozporządzenia Ministra Infrastruktury z dnia 23 września 2003 r. w sprawie szczegółowych warunków zarządzania ruchem na drogach oraz wykonywania nadzoru nad tym zarządzaniem (Dz. U. z 2017 r., poz. 784)

w związku z przekazanym w dniu 22.07.2022 r. przez projektanta wnioskiem dotyczącym stałej organizacji ruchu, na podstawie projektu sporządzonego przez Pana Macieja Teresiaka, po zasięgnięciu opinii Zarządu Dróg Miejskich w Poznaniu oraz Zarządu Transportu Miejskiego (protokół ZOP nr 825 z dnia 27.07.2022 r.)

oraz po wprowadzeniu następujących zmian/uwag:

1. Wszelkie elementy oznakowania pionowego i poziomego powinny być zgodne z Rozporządzeniem Ministra Infrastruktury z dnia 3 lipca 2003 r. w sprawie szczegółowych warunków technicznych dla znaków i sygnałów drogowych oraz urządzeń bezpieczeństwa ruchu drogowego i warunków ich umieszczania na drogach.

ZATWIERDZAM STAŁĄ ORGANIZACJĘ RUCHU

nazwa i adres obiektu: ulica **Wilczak** w Poznaniu

w związku z: budową dwóch zestawów progów wyspowych.

Zgodnie z § 8 ust. 7 w./wym. rozporządzenia określam termin, w którym powinna zostać wprowadzona zatwierdzona stała organizacja ruchu: do dnia 31 grudnia 2024 r.

POUCZENIE

1. Zgodnie z § 12 ust. 1 w./wym. rozporządzenia jednostka wprowadzająca organizację ruchu zawiadamia organ zarządzający ruchem, zarząd drogi oraz właściwego komendanta Policji o planowanym rozpoczęciu prac podając datę, czas i miejsce ich wykonywania, co najmniej 7 dni przed ich rozpoczęciem, składając pismo osobiście lub przesyłając je na poniższe adresy:
 - 1) Urząd Miasta Poznania, Biuro Koordynacji Projektów i Rewitalizacji Miasta, Miejski Inżynier Ruchu, ul. 3 Maja 46, 61-728 Poznań,
 - 2) Zarząd Dróg Miejskich w Poznaniu, pl. Kolegiacki 17, 61-841 Poznań,
 - 3) Komenda Miejska Policji w Poznaniu, ul. Szylinga 2, 60-787 Poznań.
2. **W przypadku braku zawiadomienia w ww. terminie traci ważność zatwierdzona organizacja ruchu o czym organ zarządzający ruchem informuje zarząd drogi.**
3. **Niniejsze uzgodnienie nie stanowi podstawy do zajęcia pasa drogowego.**

W celu uzyskania zezwolenia na zajęcie pasa drogowego należy wystąpić do Zarządu Dróg Miejskich w Poznaniu z wnioskiem o udzielenie zezwolenia na zajęcie pasa drogowego dotyczącego prowadzenia robót w pasie drogowym.
4. Na czas wprowadzenia stałej organizacji ruchu, należy opracować oraz zatwierdzić projekt czasowej organizacji ruchu.
5. Zgodnie z § 12 ust. 3 rozporządzenia Ministra Infrastruktury z dnia 23 września 2003 r. w sprawie szczegółowych warunków zarządzania ruchem na drogach oraz wykonaniem nadzoru nad tym zarządzeniem (Dz.U. z 2003 r. nr 177, poz 1729) organ zarządzający ruchem przeprowadza kontrolę oznakowania na podstawie dokonanego zgłoszenia. Do czasu stwierdzenia poprawności wprowadzenia stałej organizacji ruchu w ramach prowadzonej kontroli, odpowiedzialność za wprowadzoną organizację ruchu ponosi wykonawca prac.

z up. PREZYDENTA MIASTA
M. W. Pleszka
MIEJSKI INŻYNIER RUCHU

Sprawę prowadzi: Karolina Rokosz - Maksymek

Informacje na temat przetwarzania danych osobowych znajdują się pod adresem:
<https://www.um.poznan.pl/klauzulainformacyjna/>

PROJEKT CZASOWEJ ORGANIZACJI RUCHU

Ulica: Wilczak
Kategoria: gminna

Temat: Projekt stałej organizacji ruchu
Branża: Drogowa

Stanowisko	Imię i Nazwisko	Podpis
Projektant:	Maciej Teresiak	

Poznań, lipiec 2022

URZĄD MIASTA POZNANIA
Biuro Koordynacji Projektów i Rewitalizacji Miasta
Oddział Zatwierdzeń i Odbiorów Organizacji Ruchu
61-841 Poznań, pl. Kolegiacki 17
tel. (61) 878 15 20, fax: (61) 878 15 29
02

SPIS TREŚCI

1. Przedmiot i cel opracowania
2. Podstawa opracowania
 - 2.1. Cyfrowa mapa zasadnicza w skali 1:500
 - 2.2. Przepisy prawne
3. Opis czasowej organizacji ruchu
4. Charakterystyka drogi i ruchu na drodze
5. Opis przyjętych rozwiązań projektowych
6. Termin wprowadzenia organizacji ruchu

OPIS TECHNICZNY

1. PRZEDMIOT I CEL OPRACOWANIA

Celem opracowania jest projekt organizacji ruchu na drogach publicznych w granicach administracyjnych Miasta Poznania.

Zakres opracowania stałej organizacji ruchu obejmuje oznakowanie na ulicy **Wilczak**.

2. PODSTAWA OPRACOWANIA

2.1. Cyfrowa mapa zasadnicza w skali 1:500.

2.2. Przepisy prawne

- Ustawa z dnia 20.06.1997r – Prawo o ruchu drogowym (tekst jednolity Dz. U. 2020.110) – z późniejszymi zmianami
- Rozporządzenie Ministrów Infrastruktury oraz Spraw Wewnętrznych i administracji z dnia 31 lipca 2002r w sprawie znaków i sygnałów drogowych (Dz.U. Nr 170, poz. 1393)
- Rozporządzenie Ministrów Infrastruktury oraz Spraw Wewnętrznych i administracji z dnia 23 września 2008r zmieniające rozporządzenie w sprawie znaków i sygnałów drogowych (Dz.U. Nr 179, poz. 1104)
- Rozporządzenie Ministra Infrastruktury z dnia 3 lipca 2003 r. w sprawie szczegółowych warunków technicznych dla znaków i sygnałów drogowych oraz urządzeń bezpieczeństwa ruchu drogowego i warunków ich umieszczania na drogach (Dz.U. Nr 220, poz.2181)
- Załączniki 1-4 do w/w rozporządzenia
- Rozporządzenie Ministra Infrastruktury z dnia 28 marca 2008 zmieniające rozporządzenie w sprawie szczegółowych warunków technicznych dla znaków i sygnałów drogowych oraz urządzeń bezpieczeństwa ruchu drogowego i warunków ich umieszczania na drogach (Dz. U. Nr 67, poz.413)

PROJEKT CZASOWEJ ORGANIZACJI RUCHU

- Rozporządzenie Ministra Infrastruktury z dnia 28 marca 2008 zmieniające rozporządzenie w sprawie szczegółowych warunków technicznych dla znaków i sygnałów drogowych oraz urządzeń bezpieczeństwa ruchu drogowego i warunków ich umieszczania na drogach (Dz. U. Nr 126, poz.813)
- Rozporządzenie Ministra Infrastruktury z dnia 23 września 2003 r w sprawie szczegółowych warunków zarządzania ruchem na drogach oraz wykonywania nadzoru nad tym zarządzeniem (Dz.U. 2017.784 j.t.)

3. OPIS STAŁEJ ORGANIZACJI RUCHU

Projekt obejmuje wykonanie elementów uspokojenia ruchu na ulicy **Wilczak**.

4. CHARAKTERYSTYKA DROGI I RUCHU NA DRODZE

Ulica posiadają:

Jezdnie (przekrój uliczny):

- ilość: **1**
- szerokość jezdni: **7,1-7,3 m**
- rodzaj nawierzchni: **masa bitumiczna**

Chodniki:






- rodzaj nawierzchni: **kostka prefabrykowana**

Na ulicy Wilczak występuje małe natężenie ruchu drogowego.

5. OPIS PRZYJĘTYCH ROZWIĄZAŃ PROJEKTOWYCH

Projekt zakłada wykonanie dwóch zestawów progów zwalniających wyspowych na wysokości nieruchomości 9 i pomiędzy skrzyżowaniami z ul. Ugory i Naramowicka. Ponadto przewidziano ustawienie znaków B-33 i B-34 ograniczających prędkość do 30km/h w obrębie projektowanego progów wraz z oznakowaniem ostrzegawczym A-11.

Termin wprowadzenia stałej organizacji ruchu : do 31 grudnia 2021r.

LEGENDA	
ZNAKI PIONOWE	ZNAKI POZIOME
<ul style="list-style-type: none"> Znak istniejący 	<ul style="list-style-type: none"> Znaki istniejące 
<ul style="list-style-type: none"> Znak projektowany 	<ul style="list-style-type: none"> Znaki projektowane 
<ul style="list-style-type: none"> Znak do usunięcia 	

Karpia



Mapa orientacyjna

Skala 1:10 000

ul. Wilczak orientacja

Lechicka

Lechicka Lechicka

Lechicka

Lechicka

Grady Wschód

Złarnista

Wilczak

Serbska

Złotnia
omiana

Serbska

Wilczak

Serbska

Serbska

Nadbrzeże

Ugory

Ugory

Czapla

Ugory

Pod Lipami

Naramowicka

Grady

Mura

Do Alei

Gronowa

Murawa

Gronowska

Krzakowa

Krzakowa

Krzakowa

Krzakowa

Krzakowa

Krzakowa

Krzakowa

Krzakowa

Krzakowa

Krzakowa

Krzakowa

Krzakowa

Krzakowa

Krzakowa

Krzakowa

Krzakowa

Krzakowa

Krzakowa

Krzakowa

Krzakowa

Krzakowa

Krzakowa

Krzakowa

Krzakowa

Krzakowa

Krzakowa

Krzakowa

Krzakowa

Krzakowa

Grady

Winogrody

Winogrody

Za Cytadela

Na Szanach

Na Stoku

URZĄD MIASTA POZNANIA

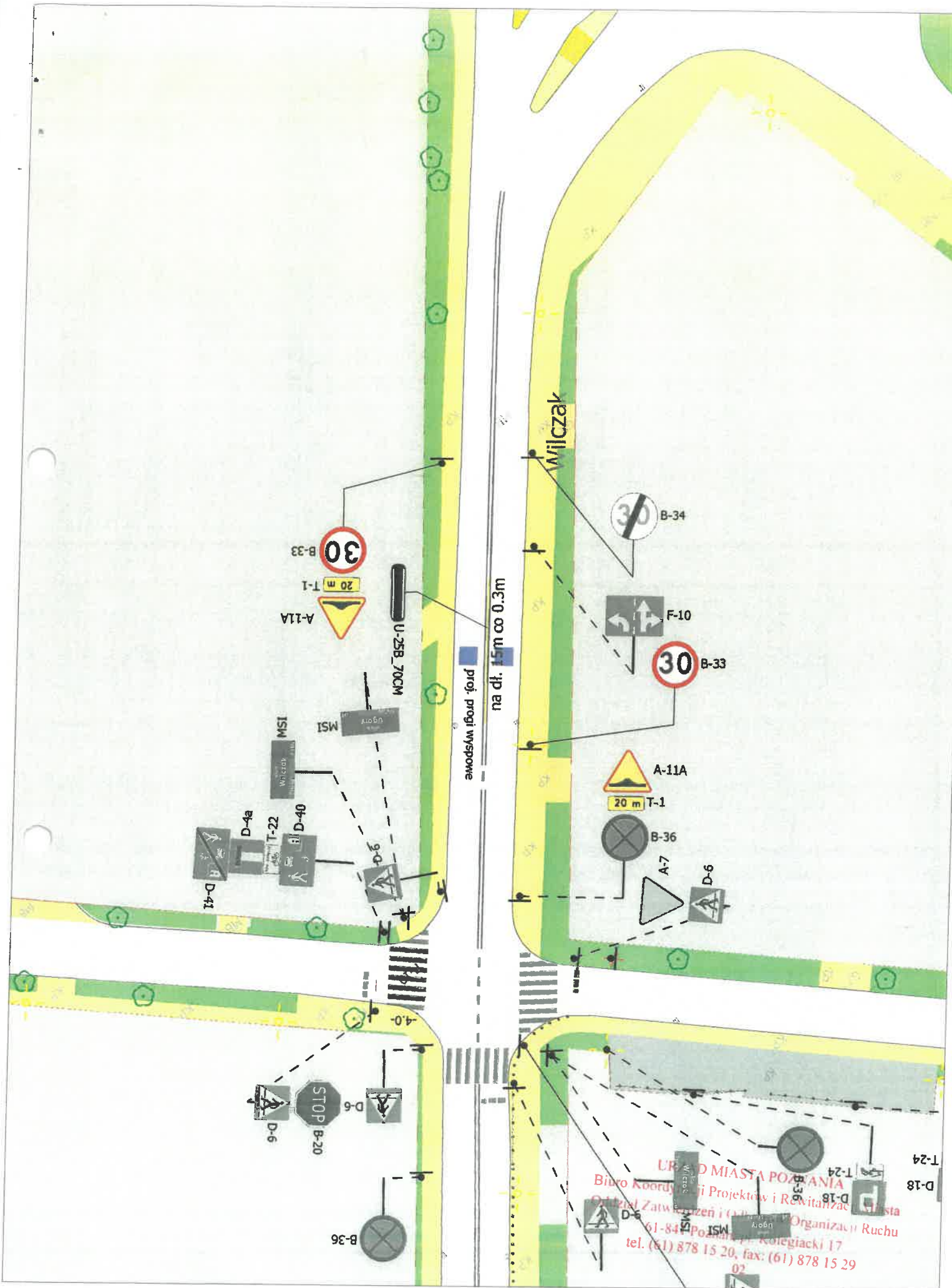
Wydział Zarządzania i Rewitalizacji Miasta
Oddział Zarządzania i Budownictwa Organizacji Ruchu

61-841 Poznań, pl. Kolegiacki 17
tel. (61) 878 520, fax: (61) 878 15 29

02

al. 15 Pułku Ułanów Poznańskich

Szelągowska



URZĄD MIASTA POZNAŃ
 Biuro Koordynacji Projektów i Rewitalizacji Miasta
 Oddział Zatwierdzeń i (całkowicie) Organizacji Ruchu
 ul. Północna 17, 61-814 Poznań, Kolegiacki 17
 tel. (61) 878 15 20, fax: (61) 878 15 29

