

Znak sprawy: KPRM-XVII.7221.1.244.2022  
Poznań, 22-09-2022 r.



Nr rej.: 22092200812  
Zarząd Dróg Miejskich w Poznaniu  
UL.WILCZAK 17  
61-823 POZNAŃ, poczta Poznań

Działając na podstawie art. 10 ust. 6 ustawy z dnia 20 czerwca 1997 r. - Prawo o ruchu drogowym (Dz. U. z 2021 r., poz. 450 ze zm.) oraz Rozporządzenia Ministra Infrastruktury z dnia 23 września 2003 r. w sprawie szczegółowych warunków zarządzania ruchem na drogach oraz wykonywania nadzoru nad tym zarządzaniem (Dz. U. z 2017 r., poz. 784) w związku z przekazanym w dniu 22.07.2022 r. przez projektanta wnioskiem dotyczącym stałej organizacji ruchu, na podstawie projektu sporządzonego przez Pana Marka Adamskiego, po zasięgnięciu opinii:

1. Zarządu Dróg Miejskich w Poznaniu (protokół ZOP nr 795 z dnia 20.07.2022 r.)
2. Komendy Miejskiej Policji w Poznaniu (pismo Rd.I.5321.795.2022.PO z dnia 25.07.2022 r.)

**oraz po wprowadzeniu następujących zmian/uwag:**

1. Przy montażu znaków pionowych należy bezwzględnie zachować skrajnię pionową i poziomą.

### **ZATWIERDZAM STAŁĄ ORGANIZACJĘ RUCHU**

nazwa i adres obiektu: ul. Słoneczna w Poznaniu

w związku z: wprowadzeniem progów zwalniających

**Zgodnie z § 8 ust. 7 w./wym. rozporządzenia określam termin, w którym powinna zostać wprowadzona zatwierdzona stała organizacja ruchu: do dnia 31 grudnia 2023 r.**

### **POUCZENIE**

1. Zgodnie z § 12 ust. 1 w./wym. rozporządzenia jednostka wprowadzająca organizację ruchu zawiadamia organ zarządzający ruchem, zarząd drogi oraz właściwego komendanta Policji o terminie jej wprowadzenia, co najmniej na 7 dni przed dniem wprowadzenia organizacji ruchu, składając pismo osobiście lub przesyłając je na poniższe adresy:
  - 1) Urząd Miasta Poznania, Biuro Koordynacji Projektów i Rewitalizacji Miasta, Miejski Inżynier Ruchu, ul. 3 Maja, 61-728 Poznań,

- 2) Zarząd Dróg Miejskich w Poznaniu, ul. Wilczak 17, 61-623 Poznań,
- 3) Komenda Miejska Policji w Poznaniu, ul. Szylinga 2, 60-787 Poznań.
2. W przypadku braku zawiadomienia w w./wym. terminie traci ważność zatwierdzona organizacja ruchu o czym organ zarządzający ruchem informuje zarząd drogi.
3. Niniejsze uzgodnienie nie stanowi podstawy do zajęcia pasa drogowego. W celu uzyskania zezwolenia na zajęcie pasa drogowego należy wystąpić do Zarządu Dróg Miejskich w Poznaniu z wnioskiem o udzielenie zezwolenia na zajęcie pasa drogowego dotyczącego prowadzenia robót w pasie drogowym.
4. Na czas wprowadzania stałej organizacji ruchu, należy opracować oraz zatwierdzić projekt czasowej organizacji ruchu.
5. Zgodnie z § 12 ust. 3 rozporządzenia Ministra Infrastruktury z dnia 23 września 2003 r. w sprawie szczegółowych warunków zarządzania ruchem na drogach oraz wykonywania nadzoru nad tym zarządzaniem (Dz. U. z 2003 r., nr 177, poz. 1729) organ zarządzający ruchem przeprowadza kontrolę oznakowania na podstawie dokonanego zgłoszenia w terminie do 14 dni.

z up. PREZYDENTA MIASTA

Mieczysław Gieszka  
Z-CAMIEJSKIEGO INŻYNIERA RUCHU

Informacje na temat przetwarzania danych osobowych znajdują się pod adresem:  
<https://www.um.poznan.pl/klauzulainformacyjna/>

IPRM-XVII.7271.1.248.2022  
246

135

20P

KMP

RO - wBmAt o

Ruchni

# PROJEKT STAŁEJ ORGANIZACJI RUCHU


Ulica Słoneczna

Numer drogi: 878201P

Kategoria: gminna

Temat: Projekt stałej organizacji ruchu

Branża: Drogowa

| Stanowisko   | Imię i Nazwisko | Podpis  |
|--------------|-----------------|---|
| Projektant   | Marek Adamski   |  |
| Sprawdzający | Maciej Teresiak |  |

Poznań, lipiec 2022 r.

URZĄD MIASTA POZNANIA  
Biuro Koordynacji Projektów i Rewitalizacji Miasta  
Oddział Zatwierdzeń i Odbiorów Organizacji Ruchu  
61-841 Poznań, pl. Kolegiacki 17  
tel. (61) 878 15 20, fax: (61) 878 15 29  
01

## SPIS TREŚCI

1. Przedmiot i cel opracowania
  2. Podstawa opracowania
    - 2.1. Cyfrowa mapa zasadnicza w skali 1:500
    - 2.2. Przepisy prawne
  3. Opis stałej organizacji ruchu
  4. Charakterystyka drogi i ruchu na drodze
  5. Opis przyjętych rozwiązań projektowych
-

## OPIS TECHNICZNY

### 1. PRZEDMIOT I CEL OPRACOWANIA

Celem opracowania jest projekt stałej organizacji ruchu na drogach publicznych w granicach administracyjnych Miasta Poznania.

Zakres opracowania stałej organizacji ruchu obejmuje oznakowanie pionowe i poziome oraz urządzenia bezpieczeństwa ruchu drogowego na ulicy Słonecznej.

### 2. PODSTAWA OPRACOWANIA

#### 2.1. Cyfrowa mapa zasadnicza w skali 1:500.

#### 2.2. Przepisy prawne

- Ustawa z dnia 20.06.1997r – Prawo o ruchu drogowym (tekst jednolity Dz. U. 2021.0.450) – z późniejszymi zmianami
- Rozporządzenie Ministrów Infrastruktury oraz Spraw Wewnętrznych i administracji z dnia 31 lipca 2002r w sprawie znaków i sygnałów drogowych (Dz.U. 2019.0.2310t.j.)
- Rozporządzenie Ministrów Infrastruktury oraz Spraw Wewnętrznych i administracji z dnia 23 września 2008r zmieniające rozporządzenie w sprawie znaków i sygnałów drogowych (Dz.U. Nr 179, poz. 1104)
- Rozporządzenie Ministra Infrastruktury z dnia 3 lipca 2003 r. w sprawie szczegółowych warunków technicznych dla znaków i sygnałów drogowych oraz urządzeń bezpieczeństwa ruchu drogowego i warunków ich umieszczania na drogach (Dz.U. 2019. Poz. 2311 tj. z późn. zm.)
- Załączniki 1-4 do ww. rozporządzenia
- Rozporządzenie Ministra Infrastruktury z dnia 28 marca 2008 zmieniające rozporządzenie w sprawie szczegółowych warunków technicznych dla znaków i sygnałów drogowych oraz urządzeń bezpieczeństwa ruchu drogowego i warunków ich umieszczania na drogach (Dz. U. Nr 67, poz.413)

- Rozporządzenie Ministra Infrastruktury z dnia 28 marca 2008 zmieniające rozporządzenie w sprawie szczegółowych warunków technicznych dla znaków i sygnałów drogowych oraz urządzeń bezpieczeństwa ruchu drogowego i warunków ich umieszczania na drogach (Dz. U. Nr 126, poz.813)
- Rozporządzenie Ministra Infrastruktury z dnia 23 września 2003 r w sprawie szczegółowych warunków zarządzania ruchem na drogach oraz wykonywania nadzoru nad tym zarządzeniem (Dz.U. 2017.784 j.t.)

### 3. OPIS STAŁEJ ORGANIZACJI RUCHU

Projekt stałej organizacji obejmuje: ewidencję istniejącego oznakowania pionowego i poziomego na ulicy Słonecznej, na odcinku Grunwaldzka-Sowińskiego, a także zaproponowane nowe oznakowanie.

### 4. CHARAKTERYSTYKA DROGI I RUCHU NA DRODZE

Ulica **Słoneczna** posiada :

Jezdnie:

- ilość: 1
- średnia szerokość jezdni: ok. 5,8 m
- rodzaj nawierzchni: **bitumiczna**



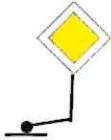


Chodniki :

- płyta chodnikowa

### 5. OPIS PRZYJĘTYCH ROZWIĄZAŃ PROJEKTOWYCH

Projekt na odcinku ul. Słonecznej dotyczy wprowadzenia jednego kierunku ruchu dla pojazdów mechanicznych od Grunwaldzkiej do Grochowskiej oraz dwukierunkowego ruchu rowerowego (kontraruch rowerowy), zawężenie wyjazdu z ul. Słonecznej w ul. Grunwaldzką, a także poprawienia bezpieczeństwa, usytuowania progów zwalniających oraz wyznaczenia przejść dla pieszych. Projekt został przygotowany na podstawie wniosków Rady Osiedla. Zaprojektowano oznakowanie pionowe i poziome charakteryzujące powyższe rozwiązania. Projekt zakłada również odbrukowanie fragmentów pasa drogowego w celu przywrócenia zieleni.

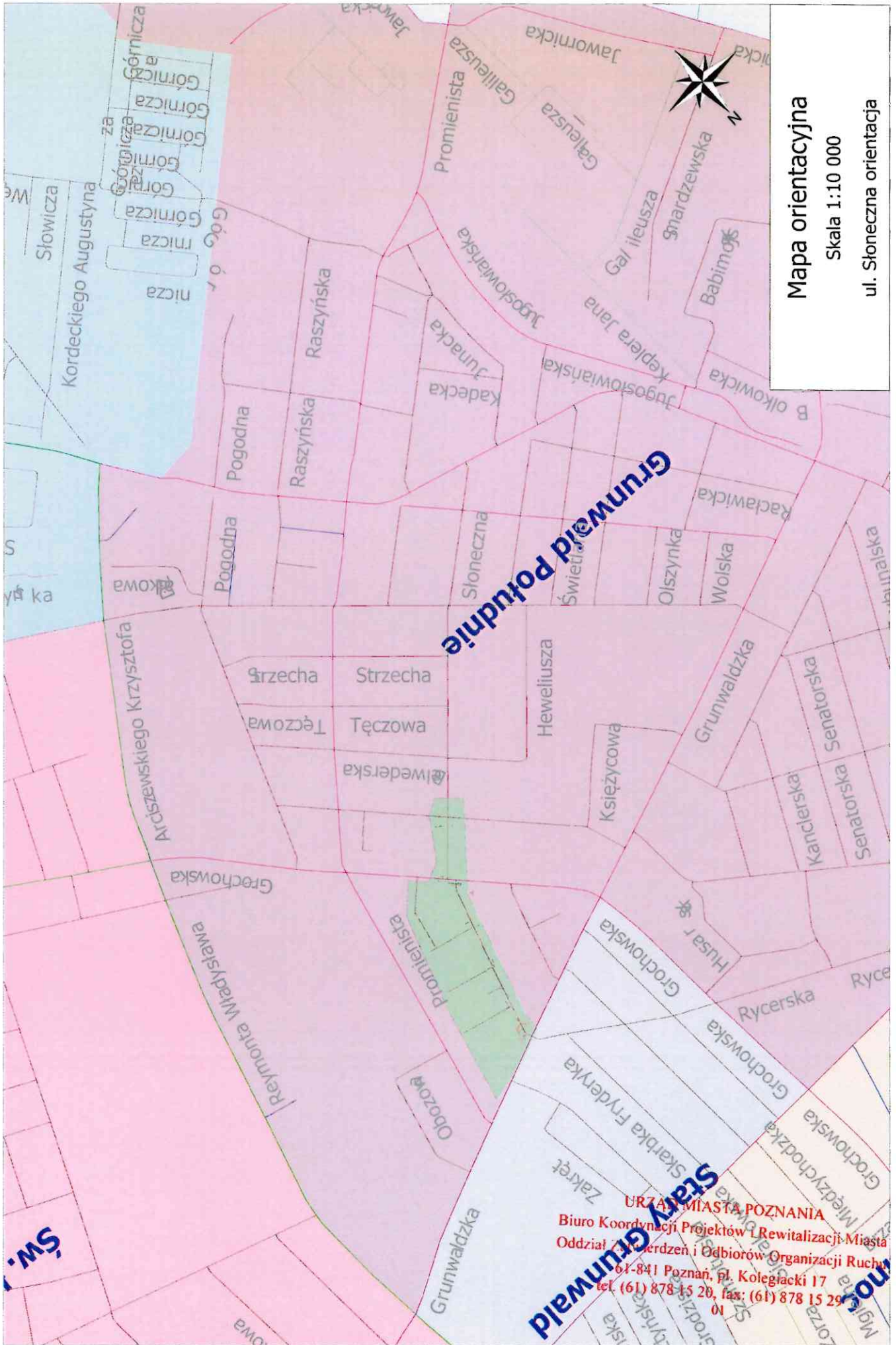
Termin wprowadzenia stałej organizacji ruchu : **do 31 marca 2024r.**

| LEGENDA   |   |
|---|---|
| ZNAKI PIONOWE   | ZNAKI POZIOME   |
| <ul style="list-style-type: none"> <li>Znak istniejący</li> </ul>      | <ul style="list-style-type: none"> <li>Znaki istniejące</li> </ul>    |
| <ul style="list-style-type: none"> <li>Znak projektowany</li> </ul>   | <ul style="list-style-type: none"> <li>Znaki projektowane</li> </ul>  |
| <ul style="list-style-type: none"> <li>Znak do usunięcia</li> </ul>  |   |

URZĄD MIASTA POZNANIA  
 Biuro Koordynacji Projektów i Rewitalizacji Miasta  
 Oddział Zatwierdzeń i Odbiorów Organizacji Ruchu  
 61-841 Poznań, pl. Kolegiacki 17  
 tel. (61) 878 15 20, fax: (61) 878 15 29  
 01







**Mapa orientacyjna**

Skala 1:10 000

ul. Słoneczna orientacja

**Grunwald Południe**

**URZĄD MIASTA POZNAŃ**  
Biuro Koordynacji Projektów i Rewitalizacji Miasta  
Oddział Zarządzania i Odbiorów Organizacji Ruchu  
61-841 Poznań, pl. Kolegiacki 17  
tel. (61) 878 15 20, fax: (61) 878 15 29

**Starostwo Powiatowe w Grunwaldzie**

