

Znak sprawy: KPRM-XVII.7221.1.496.2020  
Poznań, 31-03-2021 r.



Nr rej.: 31032102665  
ZARZĄD DRÓG MIEJSKICH  
UL. WILCZAK 17  
61-623 POZNAŃ

Działając na podstawie art. 10 ust. 6 ustawy z dnia 20 czerwca 1997 r. - Prawo o ruchu drogowym (Dz. U. z 2020 r., poz. 110) oraz Rozporządzenia Ministra Infrastruktury z dnia 23 września 2003 r. w sprawie szczegółowych warunków zarządzania ruchem na drogach oraz wykonywania nadzoru nad tym zarządzaniem (Dz. U. z 2017 r., poz. 784) w związku z przekazanym w dniu 6 października 2020 r. wnioskiem dotyczącym stałej organizacji ruchu na podstawie projektu sporządzonego przez Pana Marka Adamskiego, po zasięgnięciu opinii Zarządu Dróg Miejskich w Poznaniu i Zarządu Transportu Miejskiego w Poznaniu (protokół: 1381 z dnia 15 października 2020 r.)

#### ZATWIERDZAM STAŁĄ ORGANIZACJĘ RUCHU

nazwa i adres obiektu: rondo Czapskiego,

w związku z: przeniesieniem postoju taxi.


**Zgodnie z § 8 ust. 7 ww. rozporządzenia określám termin, w którym powinna zostać wprowadzona zatwierdzona stała organizacja ruchu: do dnia 30 września 2022 r.**

#### POUCZENIE

1. Zgodnie z § 12 ust. 1 ww. rozporządzenia jednostka wprowadzająca organizację ruchu zawiadamia organ zarządzający ruchem, zarząd drogi oraz właściwego komendanta Policji o terminie jej wprowadzenia, co najmniej na 7 dni przed dniem wprowadzenia organizacji ruchu, składając pismo osobiście lub przesyłając je na poniższe adresy:
  - 1) Urząd Miasta Poznania, Biuro Koordynacji Projektów i Rewitalizacji Miasta, Miejski Inżynier Ruchu, ul. 3 Maja, 61-728 Poznań,
  - 2) Zarząd Dróg Miejskich w Poznaniu, ul. Wilczak 17, 61-623 Poznań,
  - 3) Komenda Miejska Policji w Poznaniu, ul. Szylinga 2, 60-787 Poznań.
2. **W przypadku braku zawiadomienia w ww. terminie traci ważność zatwierdzona organizacja ruchu o czym organ zarządzający ruchem informuje zarząd drogi.**
3. **Niniejsze uzgodnienie nie stanowi podstawy do zajęcia pasa drogowego.** W celu uzyskania zezwolenia na zajęcie pasa drogowego należy wystąpić do Zarządu Dróg Miejskich w Poznaniu z wnioskiem o udzielenie zezwolenia na zajęcie pasa drogowego dotyczącego prowadzenia robót w pasie drogowym.
4. Na czas wprowadzania stałej organizacji ruchu, należy opracować oraz zatwierdzić projekt czasowej organizacji ruchu.
5. Zgodnie z § 12 ust. 3 rozporządzenia Ministra Infrastruktury z dnia 23 września 2003 r. w sprawie szczegółowych warunków zarządzania ruchem na drogach oraz

wykonywania nadzoru nad tym zarządzaniem (Dz. U. z 2017 r., poz. 784) organ zarządzający ruchem przeprowadza kontrolę oznakowania na podstawie dokonanego zgłoszenia.

**Do czasu stwierdzenia poprawności wprowadzenia stałej organizacji ruchu w ramach prowadzonej kontroli, odpowiedzialność za wprowadzoną organizację ruchu ponosi wykonawca prac.**

  
z up. PREZYDENTA MIASTA  
Między Gószka  
Z-CAMIEJSKIEGO INŻYNIERA RUCHU

Do wiadomości:

1. Zarząd Transportu Miejskiego w Poznaniu

Sprawę prowadzi: OLEJNIK IZABELA

Informacje na temat przetwarzania danych osobowych znajdują się pod adresem:  
<https://www.um.poznan.pl/klauzulainformacyjna/>

# PROJEKT STAŁEJ ORGANIZACJI RUCHU

## Skrzyżowanie ulic

Ulica	Numer drogi	Kategoria
Puszkina	878669P	gminna
Literacka	877678P	gminna
Wierzyńskiego	878754P	gminna

Temat: Projekt stałej organizacji ruchu

Branża: Drogowa

URZĄD MIASTA POZNANIA  
Biuro Koordynacji Projektów i Rewitalizacji Miasta  
Oddział Zatwierdzeń i Odbiorów Organizacji Ruchu  
61-728 Poznań, ul. 3 Maja 46  
tel. 61 878 15 20, fax: 61 878 15 29  
04

Stanowisko	Imię i Nazwisko	Podpis
Projektant	Marek Adamski	
Sprawdzający	Maciej Teresiak	

Poznań, wrzesień 2020

## SPIS TREŚCI

1. Przedmiot i cel opracowania
2. Podstawa opracowania
  - 2.1. Cyfrowa mapa zasadnicza w skali 1:500
  - 2.2. Przepisy prawne
3. Opis stałej organizacji ruchu
4. Charakterystyka drogi i ruchu na drodze
5. Opis przyjętych rozwiązań projektowych

## OPIS TECHNICZNY

### 1. PRZEDMIOT I CEL OPRACOWANIA

Celem opracowania jest projekt stałej organizacji ruchu na drogach publicznych w granicach administracyjnych Miasta Poznania.

Zakres opracowania stałej organizacji ruchu obejmuje oznakowanie pionowe na skrzyżowaniu ulic: **Puszkina, Literackiej i Wierzyńskiego**.

### 2. PODSTAWA OPRACOWANIA

#### 2.1. Cyfrowa mapa zasadnicza w skali 1:500.

#### 2.2. Przepisy prawne

- Ustawa z dnia 20.06.1997r – Prawo o ruchu drogowym (tekst jednolity Dz.U. z 2020 r. poz. 110) – z późniejszymi zmianami
- Rozporządzenie Ministrów Infrastruktury oraz Spraw Wewnętrznych i administracji z dnia 31 lipca 2002r w sprawie znaków i sygnałów drogowych (Dz.U. Nr170, poz. 1393)
- Rozporządzenie Ministrów Infrastruktury oraz Spraw Wewnętrznych i administracji z dnia 23 września 2008r zmieniające rozporządzenie w sprawie znaków i sygnałów drogowych (Dz.U. Nr 179, poz. 1104)
- Rozporządzenie Ministra Infrastruktury z dnia 3 lipca 2003 r. w sprawie szczegółowych warunków technicznych dla znaków i sygnałów drogowych oraz urządzeń bezpieczeństwa ruchu drogowego i warunków ich umieszczania na drogach (Dz.U. Nr 220, poz.2181)
- Złączniki 1-4 do w/w rozporządzenia
- Rozporządzenie Ministra Infrastruktury z dnia 28 marca 2008 zmieniające rozporządzenie w sprawie szczegółowych warunków technicznych dla znaków i sygnałów drogowych oraz urządzeń bezpieczeństwa ruchu drogowego i warunków ich umieszczania na drogach (Dz. U. Nr 67, poz.413)

URZĄD MIASTA POZNANIA  
Biuro Koordynacji Projektów i Rewitalizacji Miasta  
Oddział Zatwierdzeń i Odbiorów Organizacji Ruchu  
61-728 Poznań, ul. 3 Maja 46  
tel. 61 878 15 20, fax: 61 878 15 29  
04

- Rozporządzenie Ministra Infrastruktury z dnia 28 marca 2008 zmieniające rozporządzenie w sprawie szczegółowych warunków technicznych dla znaków i sygnałów drogowych oraz urządzeń bezpieczeństwa ruchu drogowego i warunków ich umieszczania na drogach (Dz. U. Nr 126, poz.813)
- Rozporządzenie Ministra Infrastruktury z dnia 23 września 2003 r w sprawie szczegółowych warunków zarządzania ruchem na drogach oraz wykonywania nadzoru nad tym zarządzaniem (Dz.U. 2017.784 j.t.)

### 3. OPIS STAŁEJ ORGANIZACJI RUCHU

Projekt stałej organizacji obejmuje: Lokalizację istniejącego oznakowania pionowego i poziomego na skrzyżowaniu ulic **Puszkina, Literackiej i Wierzyńskiego.**

### 4. CHARAKTERYSTYKA DROGI I RUCHU NA DRODZE

Skrzyżowanie na odcinku objętym opracowaniem posiada:

Jezdnie:

- ilość: **1**
- oś skrzyżowania
  - zmienna 80,0 m – 84,0 m
- rodzaj nawierzchni: **nawierzchnia bitumiczna**

Chodniki:

- kostka brukowa

Ścieżki rowerowe:

- ruch rowerowy wyznaczoną infrastrukturą rowerową






### 5. OPIS PRZYJĘTYCH ROZWIĄZAŃ PROJEKTOWYCH

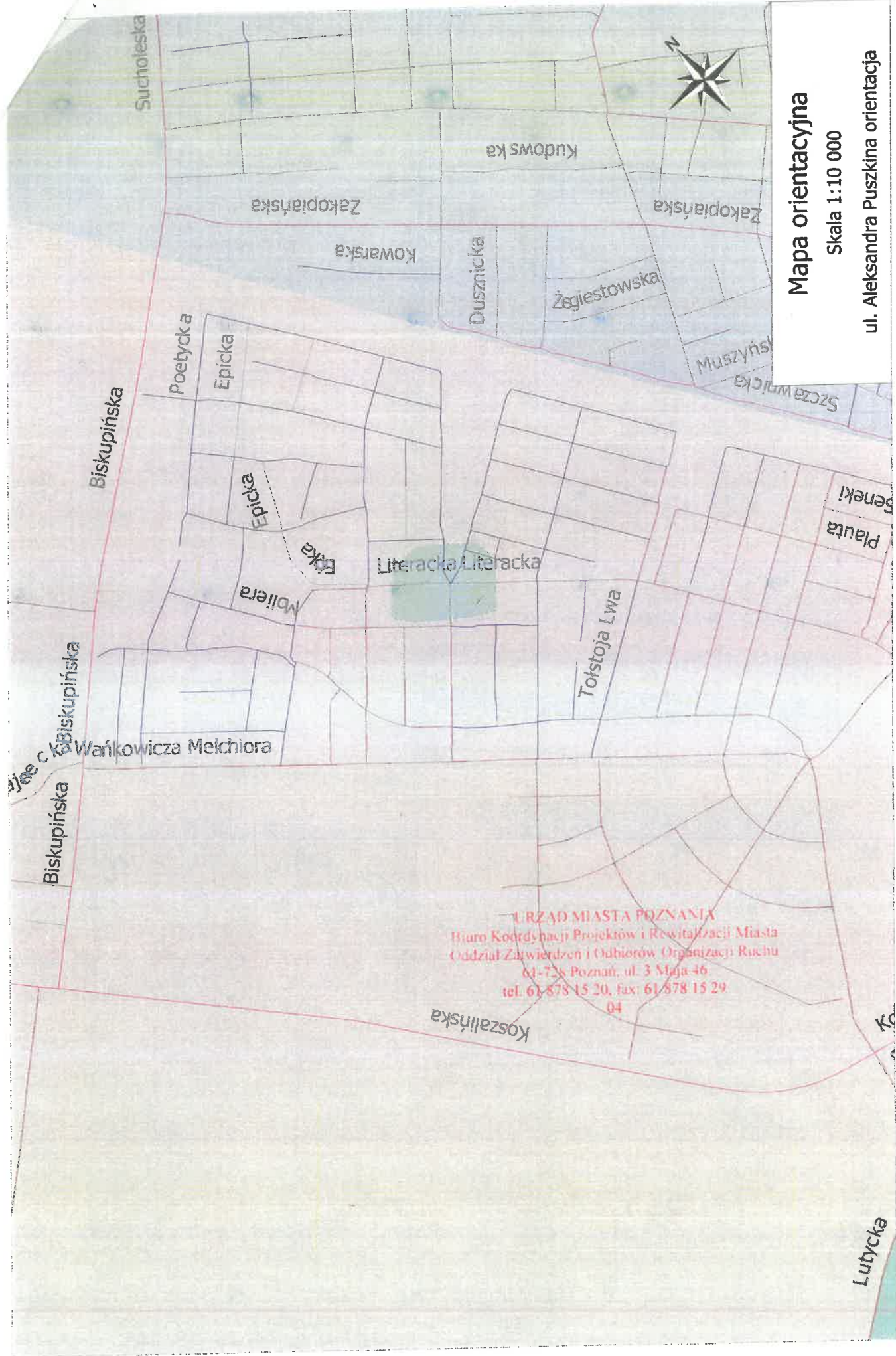
Przeniesienie miejsc postojowych dla taksówek z zatoki autobusowej. Uporządkowanie i dostosowanie do obowiązujących przepisów oznakowania pionowego.

108 zmieniające  
uchwała dla znaków i

# PROJEKT STAŁEJ ORGANIZACJI RUCHU

Termin wprowadzenia SOR – do 30 września 2022

LEGENDA	
ZNAKI PIONOWE	ZNAKI POZIOME
<ul style="list-style-type: none"><li>Znak istniejący </li><li>Znak projektowany </li><li>Znak do usunięcia </li></ul>	<ul style="list-style-type: none"><li>Znaki istniejące </li><li>Znaki projektowane </li></ul>



Mapa orientacyjna

Skala 1:10 000

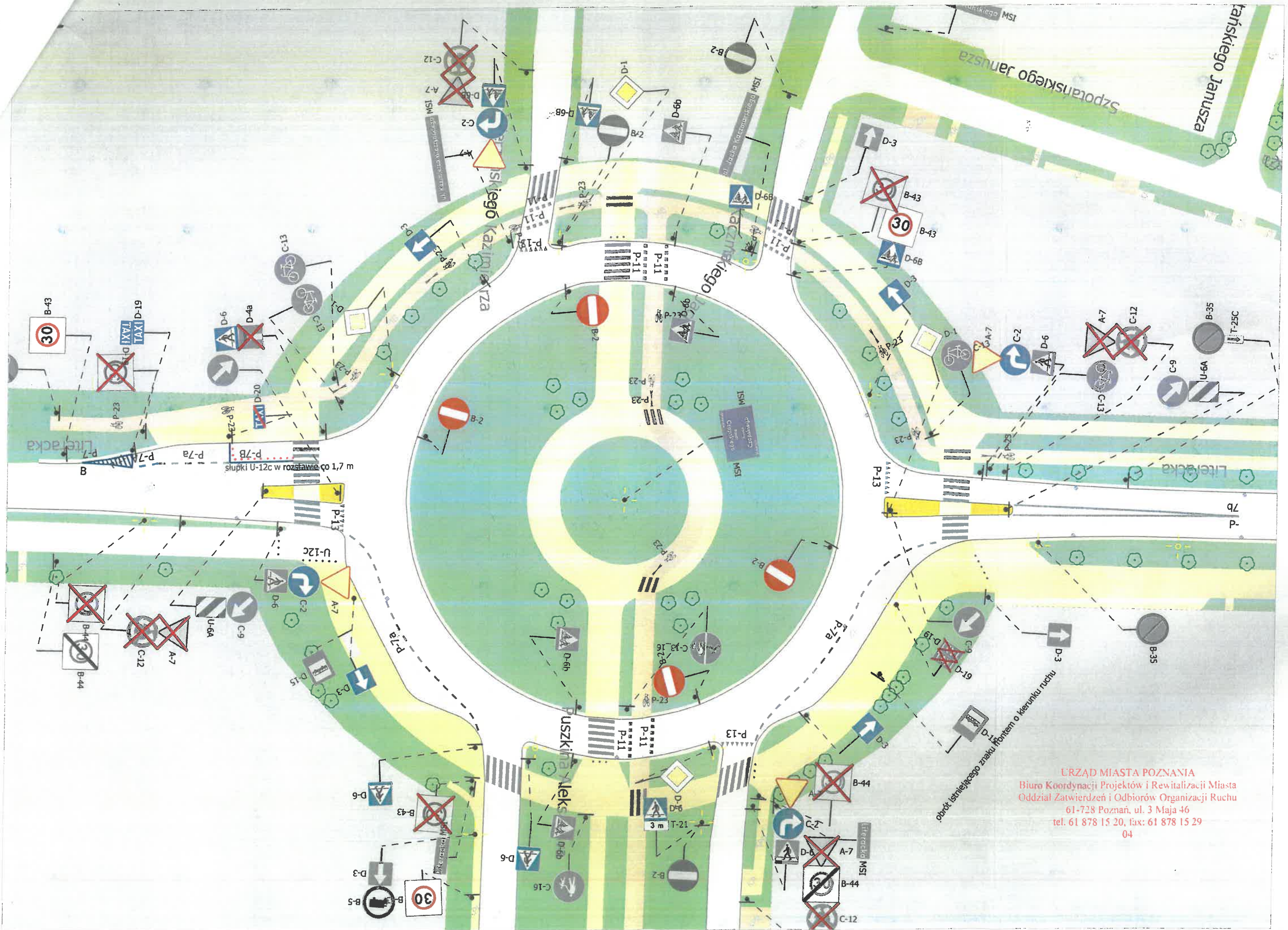
ul. Aleksandra Puszczyńska orientacja

URZĄD MIASTA POZNAŃ  
Biuro Koordynacji Projektów i Rewitalizacji Miasta  
Oddział Zatwierdzeń i Wybiorów Organizacji Ruchu  
61-738 Poznań, ul. 3 Maja 46  
tel. 61 878 15 20, fax: 61 878 15 29  
04

Suchoteska  
Biskupińska  
Biskupińska  
Biskupińska  
Biskupińska

Kudowska  
Zakopiańska  
Kowarska  
Dusznicka  
Żegiestowska  
Muszyńska  
Szczyńska  
Epicka  
Poetycka  
Epicka  
Epicka  
Literacka  
Literacka  
Mollera  
Totstoję Lwa  
Plauta  
Seneki  
Koszalińska  
Lutycka  
Wankowicza Melchiora





URZĄD MIASTA POZNAŃ  
 Biuro Koordynacji Projektów i Rewitalizacji Miasta  
 Oddział Zatwierdzeń i Odbiorów Organizacji Ruchu  
 61-728 Poznań, ul. 3 Maja 46  
 tel. 61 878 15 20, fax: 61 878 15 29  
 04