

Znak sprawy: KPRM-XVII.7221.1.274.2022
Poznań, 18-10-2022 r.



Nr rej.: 18102202754
Zarząd Dróg Miejskich
ul. Włlczak 17
61-623 Poznań

Działając na podstawie art. 10 ust. 6 ustawy z dnia 20 czerwca 1997 r. - Prawo o ruchu drogowym (Dz.U. z 2022 r. poz. 988 z dnia 28 kwietnia 2022 r.) oraz Rozporządzenia Ministra Infrastruktury z dnia 23 września 2003 r. w sprawie szczegółowych warunków zarządzania ruchem na drogach oraz wykonywania nadzoru nad tym zarządzaniem (Dz. U. z 2017 r., poz. 784)

w związku z przekazanym w dniu 20.09.2022 r. przez projektanta wnioskiem dotyczącym stałej organizacji ruchu, na podstawie projektu sporządzonego przez Panią Agnieszkę Szurpit, po zasięgnięciu opinii Zarządu Dróg Miejskich w Poznaniu (protokół ZOP nr 1047 z dnia 21.09.2022 r.)

oraz po wprowadzeniu następujących zmian/uwag:

1. Wszelkie elementy oznakowania pionowego i poziomego powinny być zgodne z Rozporządzeniem Ministra Infrastruktury z dnia 3 lipca 2003 r. w sprawie szczegółowych warunków technicznych dla znaków i sygnałów drogowych oraz urządzeń bezpieczeństwa ruchu drogowego i warunków ich umieszczania na drogach.

ZATWIERDZAM STAŁĄ ORGANIZACJĘ RUCHU

nazwa i adres obiektu: ulica **Ropczycka** w Poznaniu

w związku z: Inwestycją Rady Osiedla – wykonanie progu listwowego U-16a.

Zgodnie z § 8 ust. 7 w./wym. rozporządzenia określam termin, w którym powinna zostać wprowadzona zatwierdzona stała organizacja ruchu: do dnia 31 grudnia 2024 r.

POUCZENIE

1. Zgodnie z § 12 ust. 1 w./wym. rozporządzenia jednostka wprowadzająca organizację ruchu zawiadamia organ zarządzający ruchem, zarząd drogi oraz właściwego

komendanta Policji o planowanym rozpoczęciu prac podając datę, czas i miejsce ich wykonywania, co najmniej 7 dni przed ich rozpoczęciem, składając pismo osobiście lub przesyłając je na poniższe adresy:

- 1) Urząd Miasta Poznania, Biuro Koordynacji Projektów i Rewitalizacji Miasta, Miejski Inżynier Ruchu, pl. Kolegiacki 17, 61-841 Poznań,
- 2) Zarząd Dróg Miejskich w Poznaniu, pl. Kolegiacki 17, 61-841 Poznań,
- 3) Komenda Miejska Policji w Poznaniu, ul. Szylinga 2, 60-787 Poznań.

2. W przypadku braku zawiadomienia w ww. terminie traci ważność zatwierdzona organizacja ruchu o czym organ zarządzający ruchem informuje zarząd drogi.

3. Niniejsze uzgodnienie nie stanowi podstawy do zajęcia pasa drogowego.

W celu uzyskania zezwolenia na zajęcie pasa drogowego należy wystąpić do Zarządu Dróg Miejskich w Poznaniu z wnioskiem o udzielenie zezwolenia na zajęcie pasa drogowego dotyczącego prowadzenia robót w pasie drogowym.

4. Na czas wprowadzenia stałej organizacji ruchu, należy opracować oraz zatwierdzić projekt czasowej organizacji ruchu.

5. Zgodnie z § 12 ust. 3 rozporządzenia Ministra Infrastruktury z dnia 23 września 2003 r. w sprawie szczegółowych warunków zarządzania ruchem na drogach oraz wykonaniem nadzoru nad tym zarządzeniem (Dz.U. z 2003 r. nr 177, poz 1729) organ zarządzający ruchem przeprowadza kontrolę oznakowania na podstawie dokonanego zgłoszenia.

Do czasu stwierdzenia poprawności wprowadzenia stałej organizacji ruchu w ramach prowadzonej kontroli, odpowiedzialność za wprowadzoną organizację ruchu ponosi wykonawca prac.

z up. PREZYDENTA MIASTA

Lukasz Dondajewski
Z-CA DYREKTORA BIURA
DS. ZARZĄDZANIA RUCHEM
MIEJSKI INŻYNIER RUCHU

Sprawę prowadzi: Karolina Rokosz - Maksymek

Informacje na temat przetwarzania danych osobowych znajdują się pod adresem:
<https://www.um.poznan.pl/klauzulainformacyjna/>

GLÓWNY SPECJALISTA
Karolina Rokosz-Maksymek

PROJEKT STAŁEJ ORGANIZACJI RUCHU


Ulica: Ropczycka
Kategoria: gminna

INWESTYCJA RADY OSIEDLA

Temat: Projekt stałej organizacji ruchu

Branża: Drogowa

URZĄD MIASTA POZNAŃ
Biuro Koordynacji Projektów i Rozwoju Miasta
Oddział Zatwierdzeń i Odbiorów Organizacji Ruchu
61-841 Poznań, pl. Kolegiacki 17
tel. (61) 878 15 20, fax: (61) 878 15 29
02

Stanowisko	Imię i Nazwisko	Podpis
Projektant	Agnieszka Szurpit	
Sprawdzający	Maciej Teresiak	

Poznań, wrzesień 2022

SPIS TREŚCI

1. Przedmiot i cel opracowania
2. Podstawa opracowania
 - 2.1. Cyfrowa mapa zasadnicza w skali 1:500
 - 2.2. Przepisy prawne
3. Opis stanu istniejącego oraz charakterystyka drogi i ruchu
4. Opis przyjętych rozwiązań projektowych

OPIS TECHNICZNY

1. PRZEDMIOT I CEL OPRACOWANIA

Przedmiotem opracowania jest projekt zmiany stałej organizacji ruchu w ulicy Ropczycka w Poznaniu, którego celem jest wprowadzenie elementu uspokojenia ruchu w postaci progu zwalniającego.

2. PODSTAWA OPRACOWANIA

2.1. Cyfrowa mapa zasadnicza w skali 1:500.

2.2. Przepisy prawne

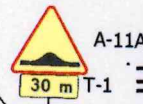
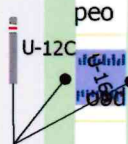
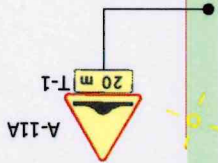
- Ustawa z dnia 20.06.1997r – Prawo o ruchu drogowym (Dz.U. z 2022 r. poz. 988t.j.)
- Rozporządzenie Ministra Infrastruktury z dnia 23 września 2003 r w sprawie szczegółowych warunków zarządzania ruchem na drogach oraz wykonywania nadzoru nad tym zarządzeniem (Dz.U. 2017.784 j.t.)
- Rozporządzenie Ministrów Infrastruktury oraz Spraw Wewnętrznych i administracji z dnia 31 lipca 2002r w sprawie znaków i sygnałów drogowych (Dz.U. 2019 poz. 2310 tj.)
- Rozporządzenie Ministra Infrastruktury z dnia 3 lipca 2003 r. w sprawie szczegółowych warunków technicznych dla znaków i sygnałów drogowych oraz urządzeń bezpieczeństwa ruchu drogowego i warunków ich umieszczania na drogach (Dz.U. z 2019r., poz.2311 tj.) wraz z załącznikami

nr 12


nr 10d

nr 10

nr 8



URZĄD MIASTA POZNANIA
Biuro Koordynacji Projektów i Rewitalizacji Miasta
Oddział Zatwierdzeń i Opiniów Organizacyjnych
ul. Wolności 17, 61-811 Poznań
tel. (61) 878 15 20, fax. (61) 878 15 29
02



URZĄD MIASTA POZNANIA
Biuro Koordynacji Projektów i Rewitalizacji Miast
Dział ds. Zawiadzeń i Odbiorów Oczyszczalni
61-841 Poznań
tel. 71 634 10 00

Uwaga. Niniejszy wydruk jest tylko poglądowny i nie może stanowić dokumentu do postępowania administracyjnych.

