

Znak sprawy: KPRM-XVII.7221.1.276.2022
Poznań, 03-01-2023 r.



Nr rej.: 03012303281
ZARZĄD DRÓG MIEJSKICH
UL. WILCZAK 17
61-623 POZNAŃ

Działając na podstawie art. 10 ust. 6 ustawy z dnia 20 czerwca 1997 r. - Prawo o ruchu drogowym (Dz. U. z 2022 r., poz. 988 ze zm.) oraz Rozporządzenia Ministra Infrastruktury z dnia 23 września 2003 r. w sprawie szczegółowych warunków zarządzania ruchem na drogach oraz wykonywania nadzoru nad tym zarządzaniem (Dz. U. z 2017 r., poz. 784) w związku z przekazanym w dniu 4 października 2022 r. wnioskiem dotyczącym stałej organizacji ruchu na podstawie projektu sporządzonego przez Panią Darię Bieleń, po zasięgnięciu opinii:

1. Zarządu Dróg Miejskich w Poznaniu (protokół: 1127 z dnia 5 października 2022 r.),
2. Zarządu Transportu Miejskiego w Poznaniu (opinia z dnia 1 lipca 2022 r., protokół: 1127 z dnia 5 października 2022 r.),
3. Komendy Miejskiej Policji w Poznaniu (pismo: Rd.I.5321.1086.2022.PO z dnia 11 października 2022 r.)

oraz po wprowadzeniu następujących zmian/uwag:

1. Lokalizacja progów w przekroju ulicy powinna zapewniać możliwość swobodnego wymijania się dwóch autobusów komunikacji miejskiej. Należy uzgodnić ją w terenie z Zarządem Transportu Miejskiego i Miejskim Przedsiębiorstwem Komunikacyjnym.

ZATWIERDZAM STAŁĄ ORGANIZACJĘ RUCHU

nazwa i adres obiektu: ul. Zakopiańska,

w związku z: montażem wyspowych progów zwalniających (inwestycja rady osiedla).


Zgodnie z § 8 ust. 7 ww. rozporządzenia określám termin, w którym powinna zostać wprowadzona zatwierdzona stała organizacja ruchu: do dnia 31 lipca 2024 r.

POUCZENIE

1. Zgodnie z § 12 ust. 1 ww. rozporządzenia jednostka wprowadzająca organizację ruchu zawiadamia organ zarządzający ruchem, zarząd drogi oraz właściwego komendanta Policji o terminie jej wprowadzenia, co najmniej na 7 dni przed dniem wprowadzenia organizacji ruchu, składając pismo osobiście lub przesyłając je na poniższe adresy:
 - 1) Urząd Miasta Poznania, Biuro Koordynacji Projektów i Rewitalizacji Miasta, Miejski Inżynier Ruchu, plac Kolegiacki 17, 61-841 Poznań,

- 2) Zarząd Dróg Miejskich w Poznaniu, ul. Wilczak 17, 61-623 Poznań,
3) Komenda Miejska Policji w Poznaniu, ul. Szylinga 2, 60-787 Poznań.
2. **W przypadku braku zawiadomienia w ww. terminie traci ważność zatwierdzona organizacja ruchu o czym organ zarządzający ruchem informuje zarząd drogi.**
3. **Niniejsze uzgodnienie nie stanowi podstawy do zajęcia pasa drogowego.**
W celu uzyskania zezwolenia na zajęcie pasa drogowego należy wystąpić do Zarządu Dróg Miejskich w Poznaniu z wnioskiem o udzielenie zezwolenia na zajęcie pasa drogowego dotyczącego prowadzenia robót w pasie drogowym.
4. Wszelkie wdrażane elementy oznakowania pionowego oraz poziomego powinny być zgodne z rozporządzeniem Ministra Infrastruktury z dnia 3 lipca 2003 r. w sprawie szczegółowych warunków technicznych dla znaków i sygnałów drogowych oraz urządzeń bezpieczeństwa ruchu drogowego i warunków ich umieszczania na drogach.
5. Na czas wprowadzania stałej organizacji ruchu, należy opracować oraz zatwierdzić projekt czasowej organizacji ruchu.
6. Zgodnie z § 12 ust. 3 rozporządzenia Ministra Infrastruktury z dnia 23 września 2003 r. w sprawie szczegółowych warunków zarządzania ruchem na drogach oraz wykonywania nadzoru nad tym zarządzaniem (Dz. U. z 2017 r., poz. 784) organ zarządzający ruchem przeprowadza kontrolę oznakowania na podstawie dokonanego zgłoszenia.
- Do czasu stwierdzenia poprawności wprowadzenia stałej organizacji ruchu w ramach prowadzonej kontroli, odpowiedzialność za wprowadzoną organizację ruchu ponosi wykonawca prac.**

z up. PREZYDENTA MIASTA


Łukasz Dondajewski
Z-CIA DYREKTORA BIURA
DS. ZARZĄDZANIA RUCHEM
MIEJSKI INŻYNIER RUCHU

Do wiadomości:

1. Zarząd Transportu Miejskiego w Poznaniu
2. Komenda Miejska Policji w Poznaniu

Sprawę prowadzi: OLEJNIK IZABELA

Informacje na temat przetwarzania danych osobowych znajdują się pod adresem:
<https://www.um.poznan.pl/klauzulainformacyjna/>


PROJEKT STAŁEJ ORGANIZACJI RUCHU

Ulica: Zakopiańska
Kategoria: powiatowa

INWESTYCJA RADY OSIEDLA

Temat: Projekt stałej organizacji ruchu
Branża: Drogowa

URZĄD MIASTA POZNAŃ
Biuro Koordynacji Projektów i Rewitalizacji Miasta
Oddział Zatwierdzeń i Odbiorów Organizacji Ruchu
61-841 Poznań, pl. Kolegiacki 17
tel. (61) 878 15 20, fax: (61) 878 15 29
02

Stanowisko	Imię i Nazwisko	Podpis
Projektant	Daria Biela	
Sprawdzający	Maciej Teresiak	

SPIS TREŚCI

1. Przedmiot i cel opracowania
2. Podstawa opracowania
 - 2.1. Cyfrowa mapa zasadnicza w skali 1:500
 - 2.2. Przepisy prawne
3. Opis stanu istniejącego oraz charakterystyka drogi i ruchu
4. Opis przyjętych rozwiązań projektowych

OPIS TECHNICZNY

1. PRZEDMIOT I CEL OPRACOWANIA

Przedmiotem opracowania jest projekt zmiany stałej organizacji ruchu w ulicy Zakopiańskiej w Poznaniu, którego celem jest poprawa bezpieczeństwa ruchu drogowego oraz pieszego.

2. PODSTAWA OPRACOWANIA

2.1. Cyfrowa mapa zasadnicza w skali 1:500.

2.2. Przepisy prawne

- Ustawa z dnia 20.06.1997r – Prawo o ruchu drogowym (Dz.U. z 2022 r. poz. 988t.j.)
- Rozporządzenie Ministra Infrastruktury z dnia 23 września 2003 r w sprawie szczegółowych warunków zarządzania ruchem na drogach oraz wykonywania nadzoru nad tym zarządzeniem (Dz.U. 2017.784 j.t.)
- Rozporządzenie Ministrów Infrastruktury oraz Spraw Wewnętrznych i administracji z dnia 31 lipca 2002r w sprawie znaków i sygnałów drogowych (Dz.U. 2019 poz. 2310 tj.)
- Rozporządzenie Ministra Infrastruktury z dnia 3 lipca 2003 r. w sprawie szczegółowych warunków technicznych dla znaków i sygnałów drogowych oraz urządzeń bezpieczeństwa ruchu drogowego i warunków ich umieszczania na drogach (Dz.U. z 2019r., poz.2311 tj.) wraz z załącznikami

URZĄD MIASTA POZNANIA
Biuro Koordynacji Projektów i Rewitalizacji Miasta
Oddział Zatwierdzeń i Odbiorów Organizacji Ruchu
61-841 Poznań, pl. Kolegiacki 17
tel. (61) 878 15 20, fax: (61) 878 15 29
02

3. OPIS STANU INSTNIEJĄCEGO ORAZ CHARAKTERYSTYKA DROGI I RUCHU

Projekt stałej organizacji obejmuje ulicę Zakopiańską w rejonie skrzyżowania z ul. Morszyńską. Ulica Morszyńska posiada:

Jezdnie:

- ilość: 1
- szerokość jezdni: ok 5,50 m
- rodzaj nawierzchni: masa bitumiczna

Chodniki:






- kostka brukowa betonowa

4. OPIS PRZYJĘTYCH ROZWIĄZAŃ PROJEKTOWYCH

Na ul. Zakopiańskiej przed skrzyżowaniem z ul. Morszyńską zaprojektowano zestaw progów zwalniających. Oznakowanie pionowe i poziome zostało wskazane na planach sytuacyjnych.

Termin wprowadzenia stałej organizacji ruchu : do 30 września 2024 r.

URZĄD MIASTA POZNANIA
Biuro Koordynacji Projektów i Rewitalizacji Miasta
Oddział Zatwierdzeń i Odbiorów Organizacji Ruchu
61-841 Poznań, pl. Kolegiacki 17
tel. (61) 878 15 20, fax: (61) 878 15 29
02

LEGENDA	
ZNAKI PIONOWE	ZNAKI POZIOME
<ul style="list-style-type: none"> Znak istniejący 	<ul style="list-style-type: none"> Znaki istniejące 
<ul style="list-style-type: none"> Znak projektowany 	<ul style="list-style-type: none"> Znaki projektowane 
<ul style="list-style-type: none"> Znak do usunięcia 	<p style="text-align: center;"> URZĄD MIASTA POZNANIA Biuro Koordynacji Projektów i Rewitalizacji Miasta Oddział Zatwierdzeń i Odbiorów Organizacji Ruchu 61-841 Poznań, pl. Kolegiacki 17 tel. (61) 878 15 20, fax: (61) 878 15 29 02 </p>



Mapa orientacyjna

Skala 1:10 000

ul. Zakopiańska

URZĄD MIASTA POZNAŃA
Biuro Konsultacji Projektów i Rewitalizacji Miasta
Oddział Zarządzeń i Odpraw Organizacji Ruchu
61-841 Poznań, pl. Kolegiacki 17
tel. (61) 878 13 20, fax: (61) 878 15 29
02

