

Znak sprawy: KPRM-XVII.7221.1.335.2021  
Poznań, 05-05-2022 r.



Nr rej.: 05052201787

**ZARZĄD DRÓG MIEJSKICH  
UL. WILCZAK 17  
61-623 POZNAŃ**

Działając na podstawie art. 10 ust. 6 ustawy z dnia 20 czerwca 1997 r. - Prawo o ruchu drogowym (Dz. U. z 2021 r., poz. 450) oraz Rozporządzenia Ministra Infrastruktury z dnia 23 września 2003 r. w sprawie szczegółowych warunków zarządzania ruchem na drogach oraz wykonywania nadzoru nad tym zarządzaniem (Dz. U. z 2017 r., poz. 784) w związku z przekazanym w dniu 12 czerwca 2020 r. wnioskiem dotyczącym stałej organizacji ruchu na podstawie projektu sporządzonego przez Pana Patryka Losika, po zasięgnięciu opinii Zarządu Dróg Miejskich w Poznaniu (protokoły: 812 z dnia 17 czerwca, 1243 z dnia 15 września 2020 r. i 700 z dnia 19 maja 2021 r.)

### **ZATWIERDZAM STAŁĄ ORGANIZACJĘ RUCHU**

nazwa i adres obiektu: ul. Szamarzewskiego (odc. Polna – Nowina),

w związku z: poprawą poziomu BRD.

**Zgodnie z § 8 ust. 7 ww. rozporządzenia określam termin, w którym powinna zostać wprowadzona zatwierdzona stała organizacja ruchu: do dnia 31 grudnia 2022 r.**

### **POUCZENIE**

1. Zgodnie z § 12 ust. 1 ww. rozporządzenia jednostka wprowadzająca organizację ruchu zawiadamia organ zarządzający ruchem, zarząd drogi oraz właściwego komendanta Policji o terminie jej wprowadzenia, co najmniej na 7 dni przed dniem wprowadzenia organizacji ruchu, składając pismo osobiście lub przesyłając je na poniższe adresy:
  - 1) Urząd Miasta Poznania, Biuro Koordynacji Projektów i Rewitalizacji Miasta, Miejski Inżynier Ruchu, ul. 3 Maja, 61-728 Poznań,
  - 2) Zarząd Dróg Miejskich w Poznaniu, ul. Wilczak 17, 61-623 Poznań,
  - 3) Komenda Miejska Policji w Poznaniu, ul. Szylinga 2, 60-787 Poznań.
2. **W przypadku braku zawiadomienia w ww. terminie traci ważność zatwierdzona organizacja ruchu o czym organ zarządzający ruchem informuje zarząd drogi.**
3. **Niniejsze uzgodnienie nie stanowi podstawy do zajęcia pasa drogowego.**  
W celu uzyskania zezwolenia na zajęcie pasa drogowego należy wystąpić do Zarządu Dróg Miejskich w Poznaniu z wnioskiem o udzielenie zezwolenia na zajęcie pasa drogowego dotyczącego prowadzenia robót w pasie drogowym.
4. Wszelkie wdrażane elementy oznakowania pionowego oraz poziomego powinny być zgodne z rozporządzeniem Ministra Infrastruktury z dnia 3 lipca 2003 r. w sprawie szczegółowych warunków technicznych dla znaków i sygnałów drogowych oraz urządzeń bezpieczeństwa ruchu drogowego i warunków ich umieszczania na drogach.

5. Zgodnie z § 12 ust. 3 rozporządzenia Ministra Infrastruktury z dnia 23 września 2003 r. w sprawie szczegółowych warunków zarządzania ruchem na drogach oraz wykonywania nadzoru nad tym zarządzaniem (Dz. U. z 2017 r., poz. 784) organ zarządzający ruchem przeprowadza kontrolę oznakowania na podstawie dokonanego zgłoszenia.

**Do czasu stwierdzenia poprawności wprowadzenia stałej organizacji ruchu w ramach prowadzonej kontroli, odpowiedzialność za wprowadzoną organizację ruchu ponosi wykonawca prac.**

z up. PREZYDENTA MIASTA  
Mikołaj Gószka  
Z-CAMILJSIHO INŻYNIERA RUCHU

Sprawę prowadzi: OLEJNIK IZABELA

Informacje na temat przetwarzania danych osobowych znajdują się pod adresem:  
<https://www.um.poznan.pl/klauzulainformacyjna/>

# PROJEKT STAŁEJ ORGANIZACJI RUCHU

Ulica: Szamarzewskiego

Numer drogi: 878291P

Kategoria: gminna

Temat: Projekt stałej organizacji ruchu

Branża: Drogowa

Stanowisko	Imię i Nazwisko	Podpis
Projektant	Patryk Losik	
Sprawdzający	Maciej Teresiak	

Poznań, maj 2021

**SPIS TREŚCI**

1. Przedmiot i cel opracowania
2. Podstawa opracowania
  - 2.1. Cyfrowa mapa zasadnicza w skali 1:500
  - 2.2. Przepisy prawne
3. Opis stałej organizacji ruchu
4. Charakterystyka drogi i ruchu na drodze
5. Opis przyjętych rozwiązań projektowych

OPIS TECHNICZNY

**1. PRZEDMIOT I CEL OPRACOWANIA**

Celem opracowania jest projekt stałej organizacji ruchu na drogach publicznych w granicach administracyjnych Miasta Poznania.

Zakres opracowania stałej organizacji ruchu obejmuje oznakowanie pionowe, poziome oraz urządzenia bezpieczeństwa ruchu na ulicy: **Szamarzewskiego**

**2. PODSTAWA OPRACOWANIA**

**2.1. Cyfrowa mapa zasadnicza w skali 1:500.**

**2.2. Przepisy prawne**

- Ustawa z dnia 20.06.1997r – Prawo o ruchu drogowym (tekst jednolity Dz.U. z 2020 r. poz. 110) – z późniejszymi zmianami
- Rozporządzenie Ministrów Infrastruktury oraz Spraw Wewnętrznych i administracji z dnia 31 lipca 2002r w sprawie znaków i sygnałów drogowych (Dz.U. Nr170, poz. 1393)
- Rozporządzenie Ministrów Infrastruktury oraz Spraw Wewnętrznych i administracji z dnia 23 września 2008r zmieniające rozporządzenie w sprawie znaków i sygnałów drogowych (Dz.U. Nr 179, poz. 1104)
- Rozporządzenie Ministra Infrastruktury z dnia 3 lipca 2003 r. w sprawie szczegółowych warunków technicznych dla znaków i sygnałów drogowych oraz urządzeń bezpieczeństwa ruchu drogowego i warunków ich umieszczania na drogach (Dz.U. Nr 220, poz.2181)
- Załączniki 1-4 do w/w rozporządzenia
- Rozporządzenie Ministra Infrastruktury z dnia 28 marca 2008 zmieniające rozporządzenie w sprawie szczegółowych warunków technicznych dla znaków i sygnałów drogowych oraz urządzeń bezpieczeństwa ruchu drogowego i warunków ich umieszczania na drogach (Dz. U. Nr 67, poz.413)

## PROJEKT STAŁEJ ORGANIZACJI RUCHU

- Rozporządzenie Ministra Infrastruktury z dnia 28 marca 2008 zmieniające rozporządzenie w sprawie szczegółowych warunków technicznych dla znaków i sygnałów drogowych oraz urządzeń bezpieczeństwa ruchu drogowego i warunków ich umieszczania na drogach (Dz. U. Nr 126, poz.813)
- Rozporządzenie Ministra Infrastruktury z dnia 23 września 2003 r w sprawie szczegółowych warunków zarządzania ruchem na drogach oraz wykonywania nadzoru nad tym zarządzeniem (Dz.U. 2017.784 j.t.)

### 3. OPIS STAŁEJ ORGANIZACJI RUCHU

- Projekt stałej organizacji obejmuje: Lokalizację istniejącego oznakowania pionowego i poziomego na ulicy **Szamarzewskiego** o numerze drogi: **878291P**.

### 4. CHARAKTERYSTYKA DROGI I RUCHU NA DRODZE

Ulica Szamarzewskiego posiada:

Jezdnie:

- ilość: **1**
- średnia szerokość jezdni: **8,0 m**
- rodzaj nawierzchni: **masa bitumiczna**

Chodniki:

- rodzaj nawierzchni: **plyta chodnikowa**

Ścieżki rowerowe:

- w rejonie opracowania ruch rowerowy na zasadach ogólnych, gragmenty pasów rowerowych oraz ciągi dla pieszych dla rowerzystów.

### 5. OPIS PRZYJĘTYCH ROZWIĄZAŃ PROJEKTOWYCH






Celem poprawy bezpieczeństwa oraz warunków ruchowych wszystkich użytkowników ulicy Szamarzewskiego przygotowano Projekt Stałej Organizacji ruchu obejmujący kompleksowe zmiany na przedmiotowej ulicy. Uzupełnione zostało brakujące oznakowanie pionowe i poziome, zmieniono sposób parkowania na bardziej przyjazny dla pieszych i rowerzystów. Niezabezpieczone miejsca wyłączone z ruchu na których mogłoby się odbywać nielegalne

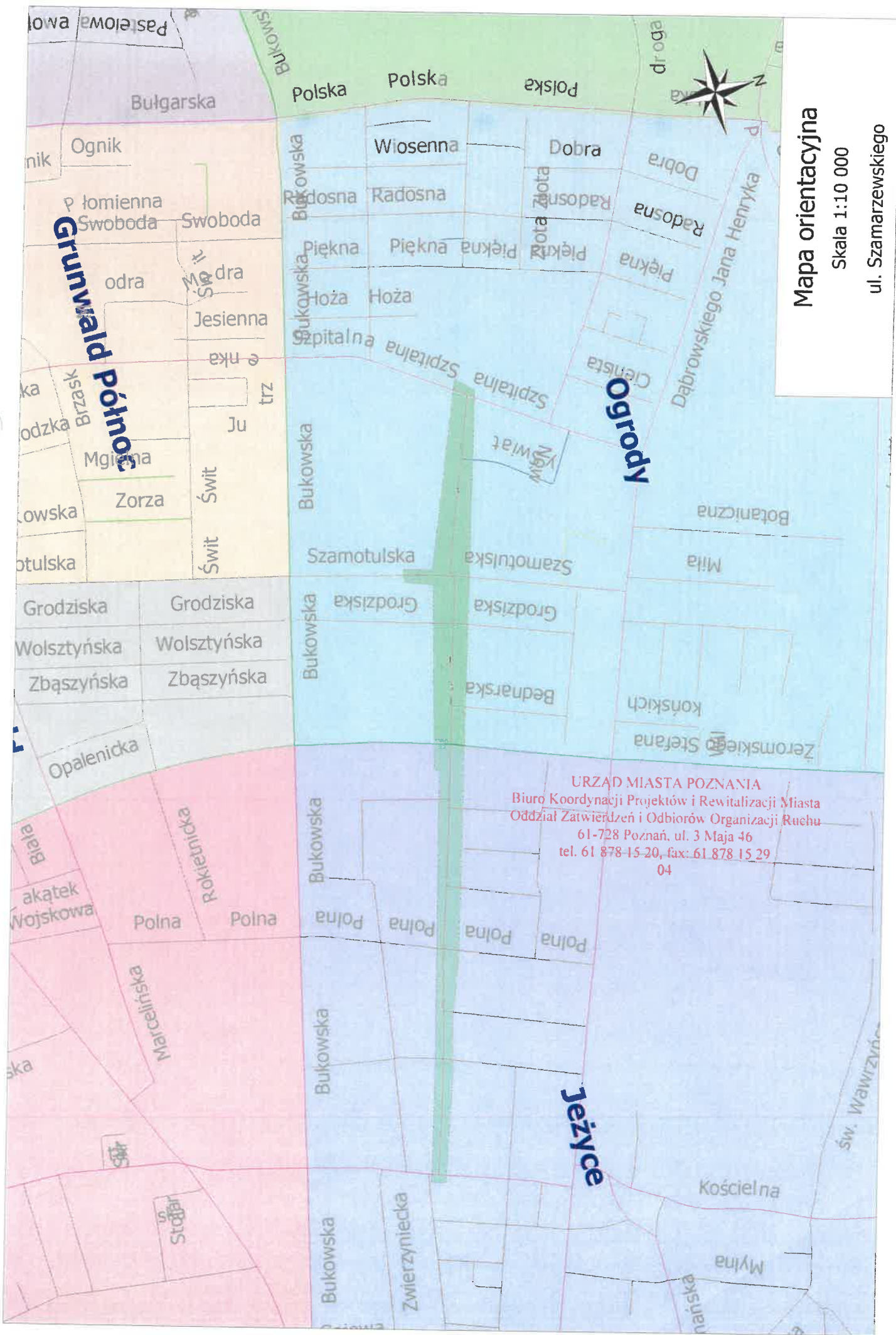
URZĄD MIASTA POZNANIA  
Biuro Koordynacji Projektów i Rewitalizacji Miasta  
Oddział Zatwierdzeń i Odbiorów Organizacji Ruchu  
61-728 Poznań, ul. 3 Maja 46  
tel. 61 878 15 20, fax: 61 878 15 29  
04

## PROJEKT STAŁEJ ORGANIZACJI RUCHU

parkowanie pomijające SPP zaprojektowano słupki blokujące bądź stojaki rowerowe które zagwarantują dodatkowe miejsca postojowe dla rowerzystów. Zlikwidowano niepotrzebne znaki generujące chaos. Zaproponowane rozwiązania przyczynią się do uspokojenia ruchu, usystematyzowania parkowania oraz poprawy warunków życia i przemieszczania się na przedmiotowej ulicy.

Termin wprowadzenia SOR – do 31 grudnia 2022

LEGENDA	
ZNAKI PIONOWE	ZNAKI POZIOME
<ul style="list-style-type: none"><li>Znak istniejący </li><li>Znak projektowany </li><li>Znak do usunięcia </li></ul>	<ul style="list-style-type: none"><li>Znaki istniejące </li><li>Znaki projektowane </li></ul> <p>URZĄD MIASTA POZNANIA Biuro Koordynacji Projektów i Rewitalizacji Miasta Oddział Zatwierdzeń i Odbiorów Organizacji Ruchu 61-728 Poznań, ul. 3 Maja 46 tel. 61 878 15 20, fax: 61 878 15 29 04</p>



**Grunwald północ**

**Ogródki**

**Jeżyce**

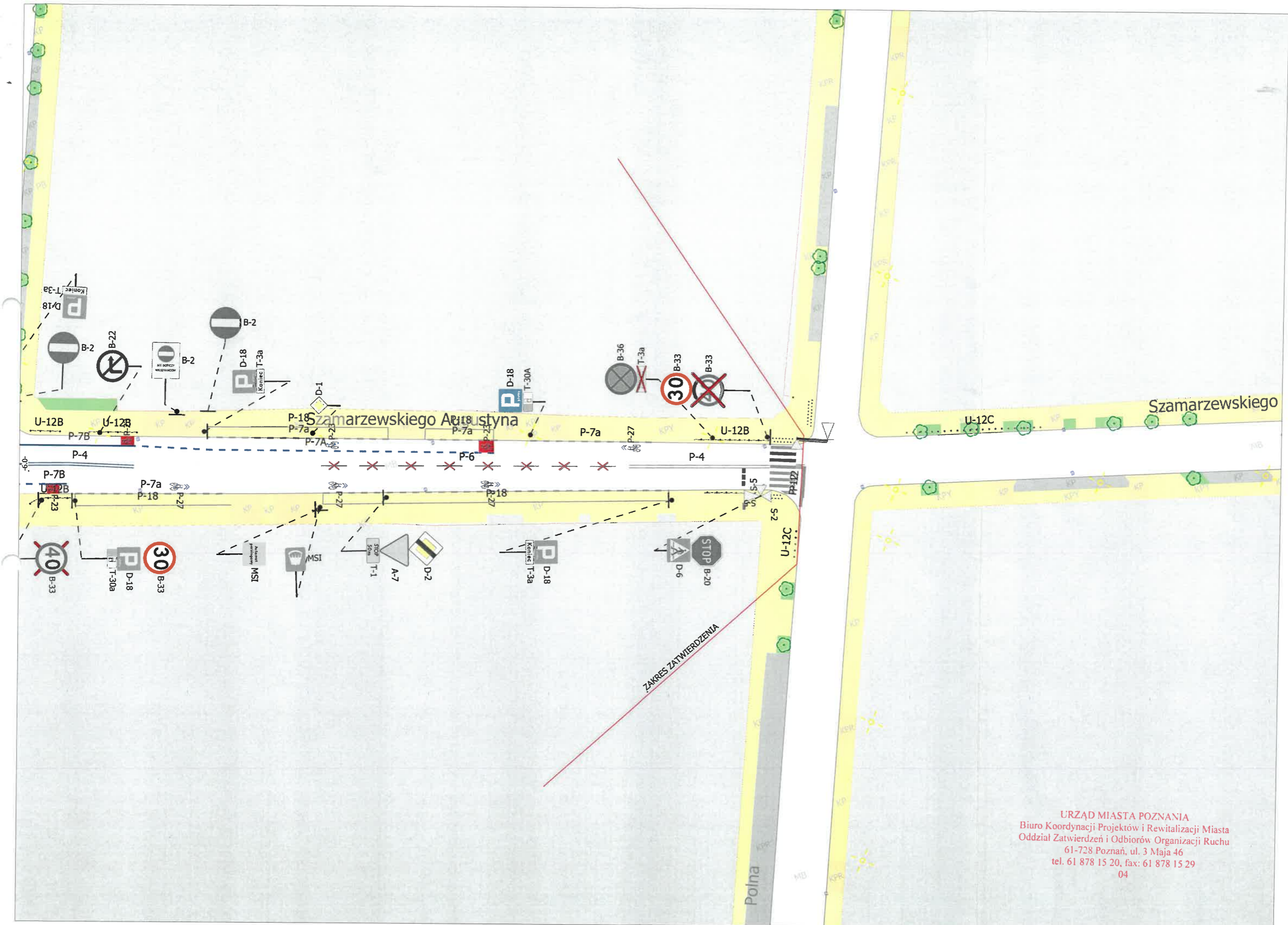
Mapa orientacyjna

Skala 1:10 000

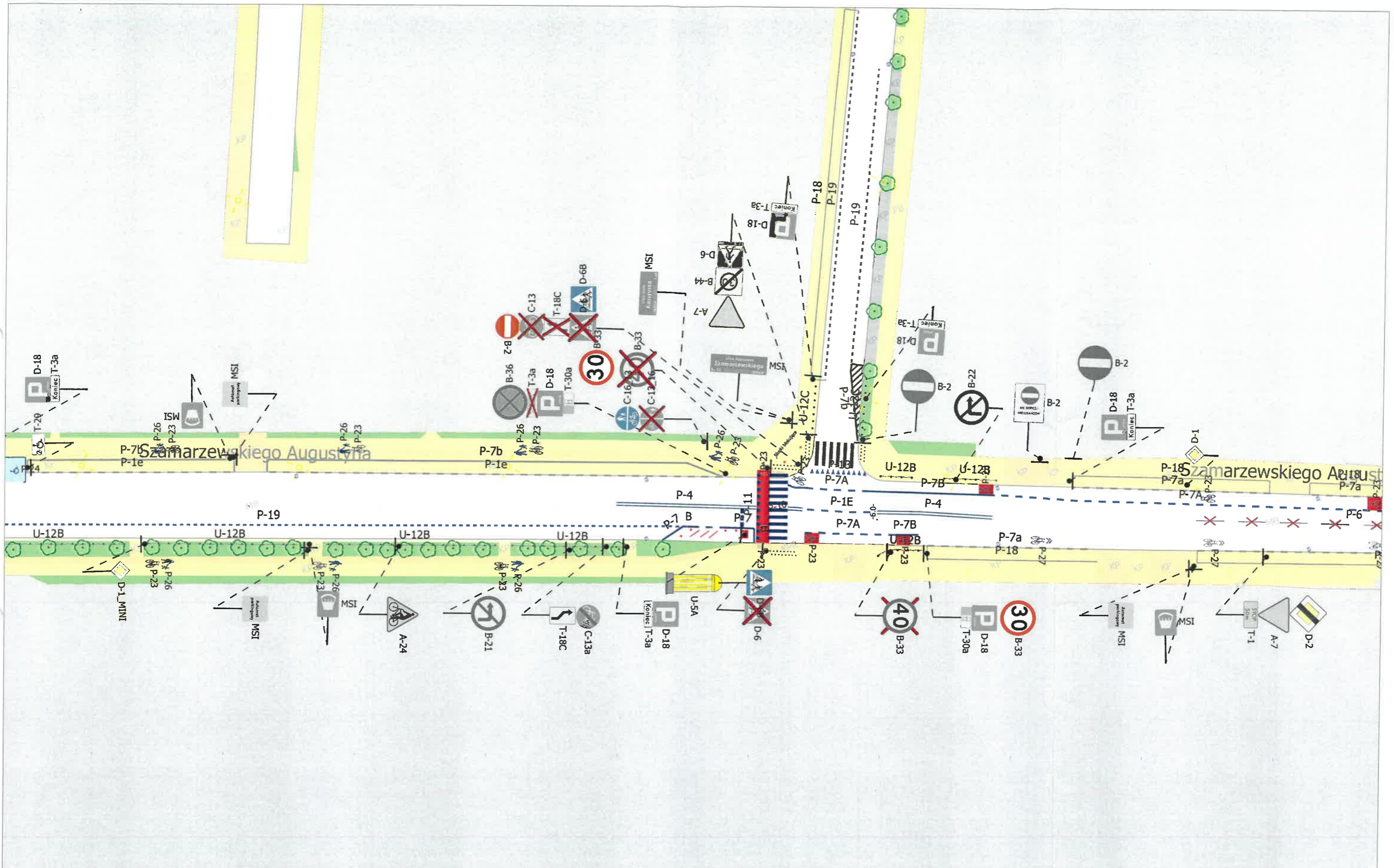
ul. Szamarzewskiego

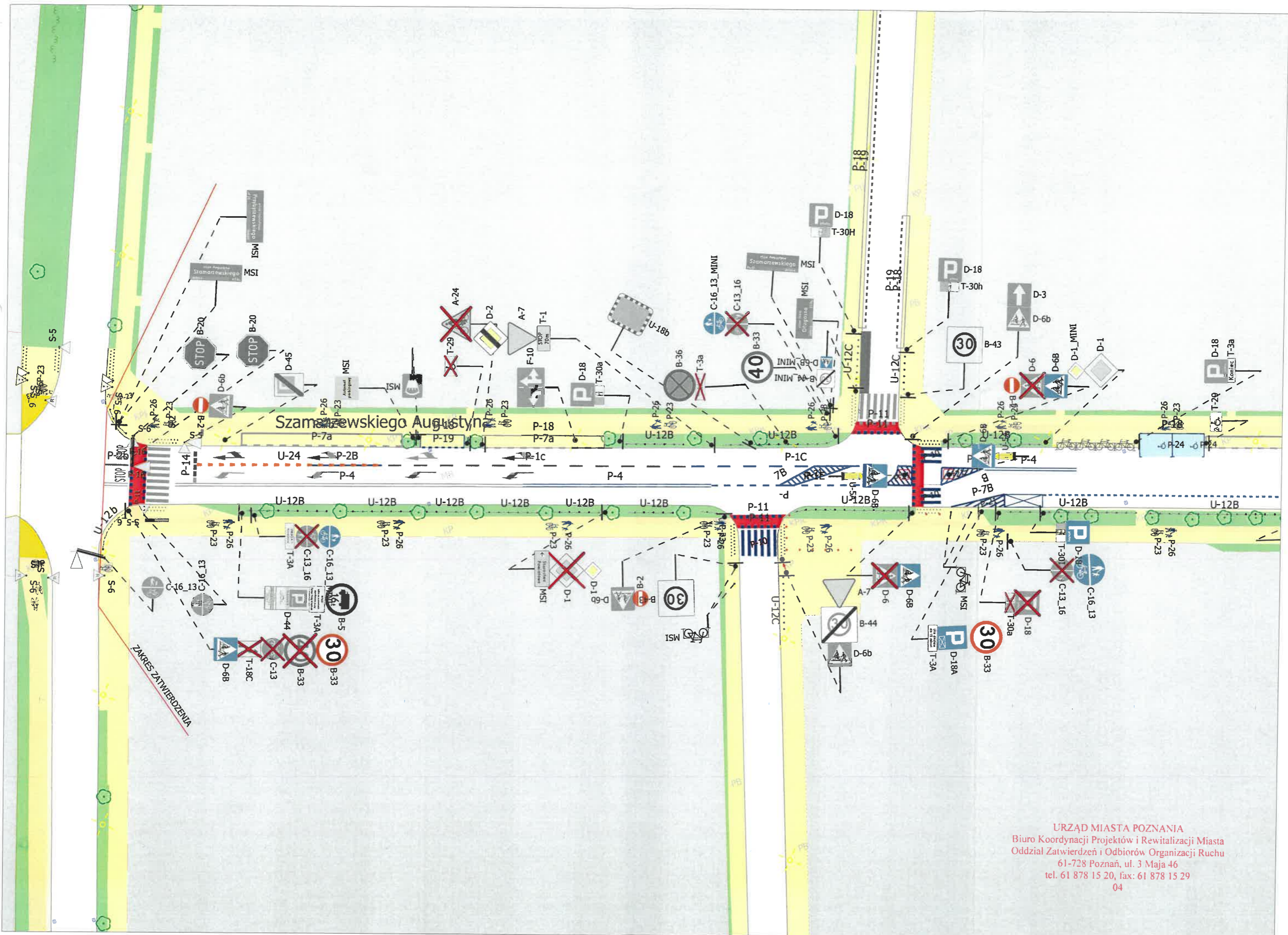
URZĄD MIASTA POZNAŃ  
Biuro Koordynacji Projektów i Rewitalizacji Miasta  
Oddział Zatwierdzeń i Odbiorów Organizacji Ruchu  
61-728 Poznań, ul. 3 Maja 46  
tel. 61 878 15 20, fax: 61 878 15 29  
04



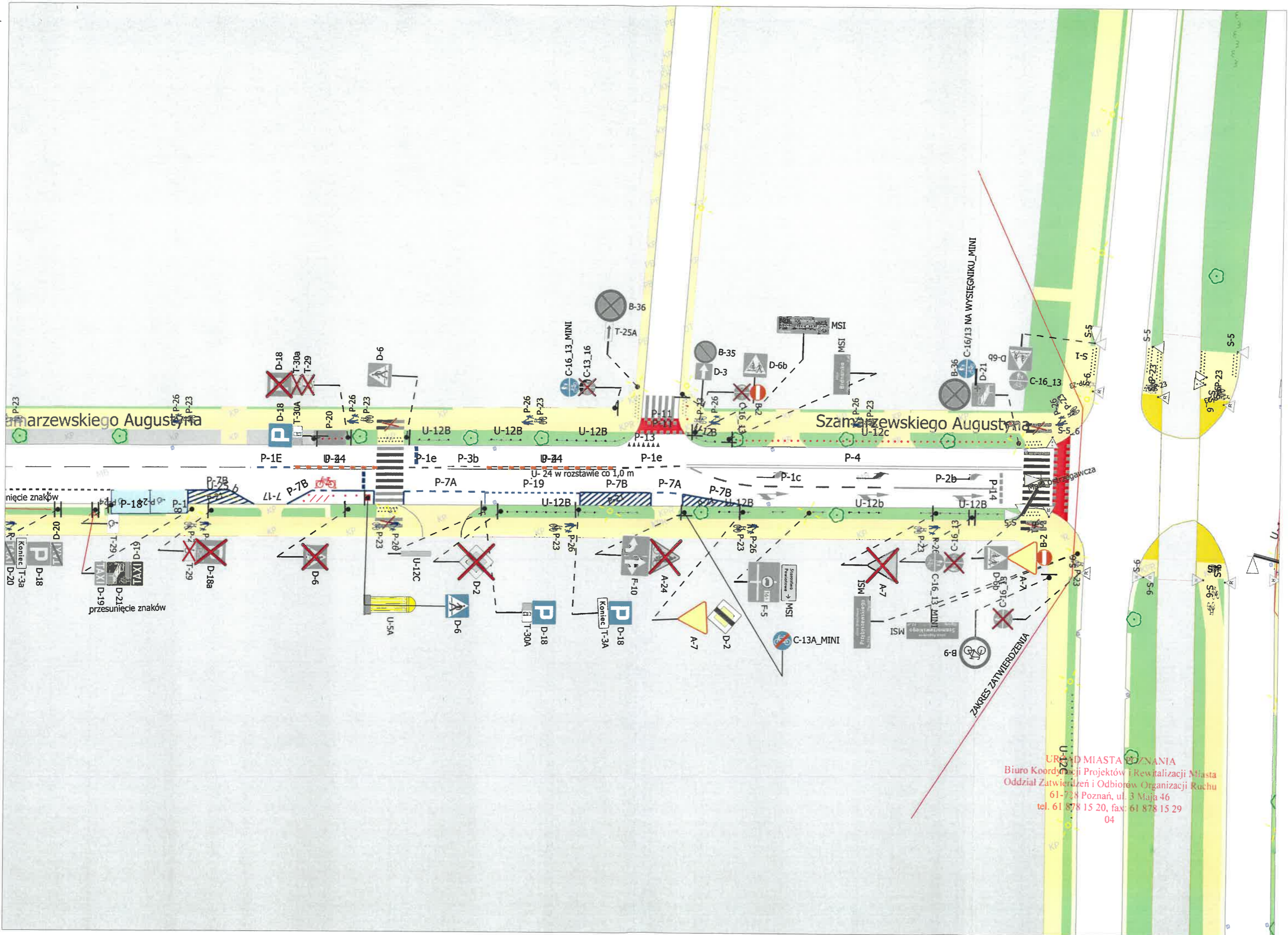


URZĄD MIASTA POZNAŃ  
 Biuro Koordynacji Projektów i Rewitalizacji Miasta  
 Oddział Zatwierdzeń i Odbiorów Organizacji Ruchu  
 61-728 Poznań, ul. 3 Maja 46  
 tel. 61 878 15 20, fax: 61 878 15 29  
 04

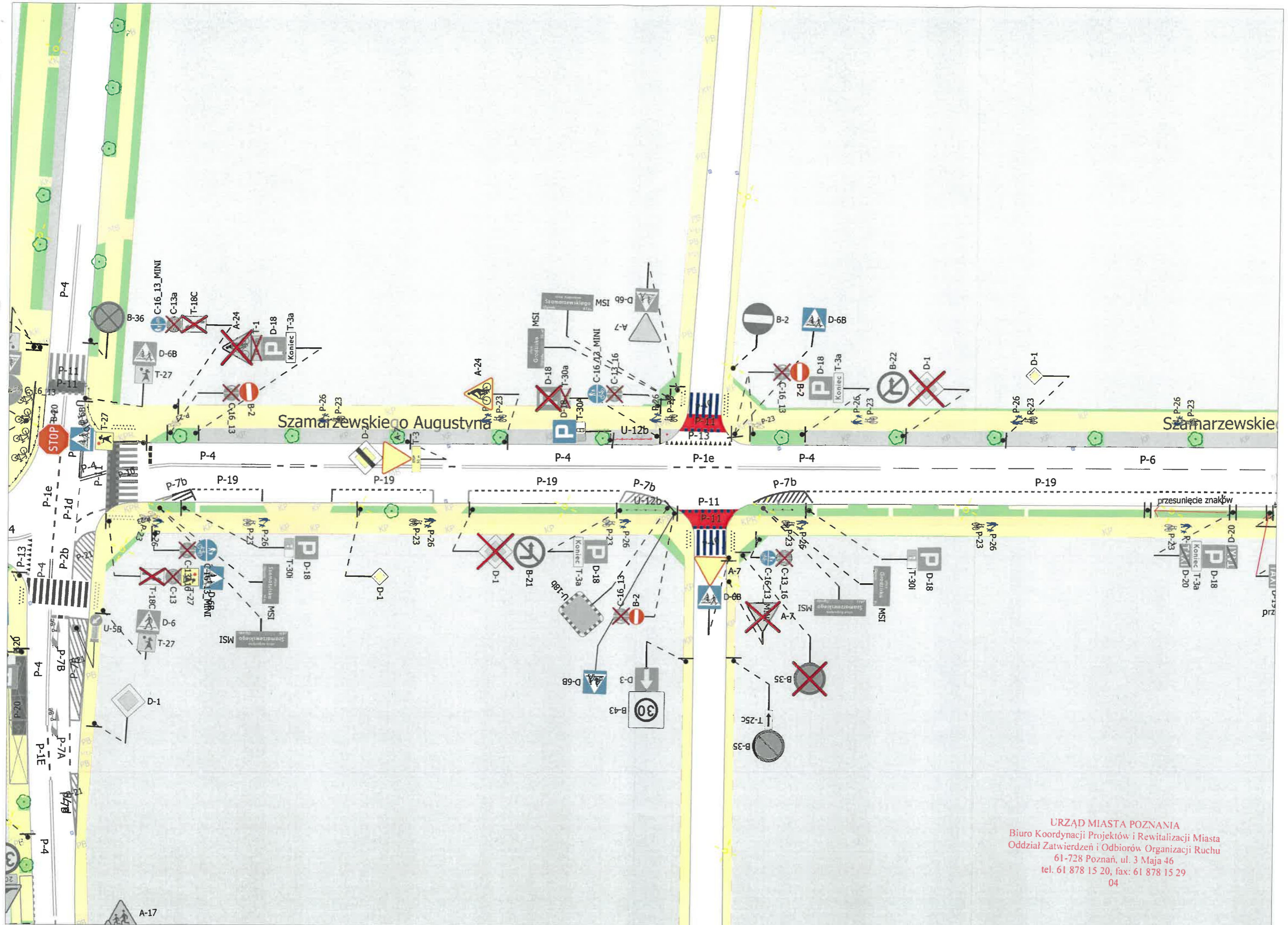




URZĄD MIASTA POZNAŃA  
 Biuro Koordynacji Projektów i Rewitalizacji Miasta  
 Oddział Zatwierdzeń i Odbiorów Organizacji Ruchu  
 61-728 Poznań, ul. 3 Maja 46  
 tel. 61 878 15 20, fax: 61 878 15 29  
 04



URM I MIASTA POZNAŃ  
 Biuro Koordynacji Projektów i Rewitalizacji Miasta  
 Oddział Zatwierdzeń i Odbiorów Organizacji Ruchu  
 61-728 Poznań, ul. 3 Maja 46  
 tel. 61 878 15 20, fax: 61 878 15 29  
 04



URZĄD MIASTA POZNAŃA  
 Biuro Koordynacji Projektów i Rewitalizacji Miasta  
 Oddział Zatwierdzeń i Odbiorów Organizacji Ruchu  
 61-728 Poznań, ul. 3 Maja 46  
 tel. 61 878 15 20, fax: 61 878 15 29  
 04