

Znak sprawy: KPRM-XVII.7221.1.112.2022
Poznań, 23-05-2022 r.



Nr rej.: 22052200006
ZARZĄD DRÓG MIEJSKICH
UL.WILCZAK 17
61-623 POZNAŃ

Działając na podstawie art. 10 ust. 6 ustawy z dnia 20 czerwca 1997 r. - Prawo o ruchu drogowym (Dz. U. z 2021 r. poz. 450) oraz Rozporządzenia Ministra Infrastruktury z dnia 23 września 2003 r. w sprawie szczegółowych warunków zarządzania ruchem na drogach oraz wykonywania nadzoru nad tym zarządzaniem (Dz. U. z 2017 r., poz. 784) w związku z przekazanym w dniu 19.04.2022 r. przez projektanta wnioskiem dotyczącym stałej organizacji ruchu, na podstawie projektu sporządzonego przez Panią Darię Biela, po zasięgnięciu opinii:

- 1) Zarządu Dróg Miejskich w Poznaniu (protokół ZOP nr 432 z dnia 20.04.2022 r.)
- 2) Komendy Miejskiej Policji w Poznaniu (pismo nr Rd.I.5321.464.2022.PO z dnia 05.05.2022 r.)

oraz po wprowadzeniu następujących zmian/uwag:

1. Wszelkie elementy oznakowania pionowego i poziomego powinny być zgodne z Rozporządzeniem Ministra Infrastruktury z dnia 3 lipca 2003 r. w sprawie szczegółowych warunków technicznych dla znaków i sygnałów drogowych oraz urządzeń bezpieczeństwa ruchu drogowego i warunków ich umieszczania na drogach.

ZATWIERDZAM STAŁĄ ORGANIZACJĘ RUCHU

nazwa i adres obiektu: ulica **Tadeusza Rugego** w Poznaniu

w związku z: Inwestycją Rady Osiedla – wprowadzenie jednego kierunku

Zgodnie z § 8 ust. 7 w./wym. rozporządzenia określam termin, w którym powinna zostać wprowadzona zatwierdzona stała organizacja ruchu: do dnia 31 grudnia 2024 r.

POUCZENIE

1. Zgodnie z § 12 ust. 1 w./wym. rozporządzenia jednostka wprowadzająca organizację ruchu zawiadamia organ zarządzający ruchem, zarząd drogi oraz właściwego komendanta Policji o planowanym rozpoczęciu prac podając datę, czas i miejsce ich wykonywania, co najmniej 7 dni przed ich rozpoczęciem, składając pismo osobiście lub przesyłając je na poniższe adresy:
 - 1) Urząd Miasta Poznania, Biuro Koordynacji Projektów i Rewitalizacji Miasta, Miejski Inżynier Ruchu, ul. 3 Maja 46, 61-728 Poznań,
 - 2) Zarząd Dróg Miejskich w Poznaniu, ul. Wilczak 17, 61-623 Poznań,
 - 3) Komenda Miejska Policji w Poznaniu, ul. Szylinga 2, 60-787 Poznań.
2. **W przypadku braku zawiadomienia w ww. terminie traci ważność zatwierdzona organizacja ruchu o czym organ zarządzający ruchem informuje zarząd drogi.**
3. **Niniejsze uzgodnienie nie stanowi podstawy do zajęcia pasa drogowego.**
W celu uzyskania zezwolenia na zajęcie pasa drogowego należy wystąpić do Zarządu Dróg Miejskich w Poznaniu z wnioskiem o udzielenie zezwolenia na zajęcie pasa drogowego dotyczącego prowadzenia robót w pasie drogowym.
4. Na czas wprowadzenia stałej organizacji ruchu, należy opracować oraz zatwierdzić projekt czasowej organizacji ruchu.
5. Zgodnie z § 12 ust. 3 rozporządzenia Ministra Infrastruktury z dnia 23 września 2003 r. w sprawie szczegółowych warunków zarządzania ruchem na drogach oraz wykonaniem nadzoru nad tym zarządzeniem (Dz.U. z 2003 r. nr 177, poz 1729) organ zarządzający ruchem przeprowadza kontrolę oznakowania na podstawie dokonanego zgłoszenia. Do czasu stwierdzenia poprawności wprowadzenia stałej organizacji ruchu w ramach prowadzonej kontroli, odpowiedzialność za wprowadzoną organizację ruchu ponosi wykonawca prac.

z up. PREZYDENTA MIASTA
M. Goszka
Z-CAMIEJSKIEGO INŻYNIERA RUCHU

Otrzymuje:

1. KMP WRD w Poznaniu

Sprawę prowadzi: Karolina Rokosz - Maksymek

Informacje na temat przetwarzania danych osobowych znajdują się pod adresem:
<https://www.um.poznan.pl/klauzulainformacyjna/>

URZĄD MIASTA POZNANIA
Biuro Koordynacji Projektów i Rewitalizacji Miasta
Oddział Zatwierżeń i Odbiorów Organizacji Ruchu
61-728 Poznań, ul. 3 Maja 46
tel. 61 878 15 20, fax: 61 878 15 29
04

PROJEKT STAŁEJ ORGANIZACJI RUCHU

Ulica Tadeusza Rugego (wprowadzenie jednego
kierunku)

Numer drogi: 878118P

Kategoria: gminna

INWESTYCJA RADY OSIEDLA

Temat: Projekt stałej organizacji ruchu

Branża: Drogowa

Stanowisko	Imię i Nazwisko	Podpis
Projektant	Daria Biela	
Sprawdzający	Maciej Teresiak	

Poznań, kwiecień 2022 r.

SPIS TREŚCI

1. Przedmiot i cel opracowania
2. Podstawa opracowania
 - 2.1. Cyfrowa mapa zasadnicza w skali 1:500
 - 2.2. Przepisy prawne
3. Opis stałej organizacji ruchu
4. Charakterystyka drogi i ruchu na drodze
5. Opis przyjętych rozwiązań projektowych

URZĄD MIASTA POZNANIA
Biuro Koordynacji Projektów i Rewitalizacji Miasta
Oddział Zatwierdzeń i Odbiorów Organizacji Ruchu
61-728 Poznań, ul. 3 Maja 46
tel. 61 878 15 20, fax: 61 878 15 29
04

1. PRZEDMIOT I CEL OPRACOWANIA

Celem opracowania jest projekt stałej organizacji ruchu na drogach publicznych w granicach administracyjnych Miasta Poznania.

Zakres opracowania stałej organizacji ruchu obejmuje oznakowanie na ulicy Rugego.

2. PODSTAWA OPRACOWANIA

2.1. Cyfrowa mapa zasadnicza w skali 1:500.

2.2. Przepisy prawne

- Ustawa z dnia 20.06.1997r – Prawo o ruchu drogowym (tekst jednolity Dz. U. 2021.0.450) – z późniejszymi zmianami
- Rozporządzenie Ministrów Infrastruktury oraz Spraw Wewnętrznych i administracji z dnia 31 lipca 2002r w sprawie znaków i sygnałów drogowych (Dz.U. 2019.0.2310t.j.)
- Rozporządzenie Ministrów Infrastruktury oraz Spraw Wewnętrznych i administracji z dnia 23 września 2008r zmieniające rozporządzenie w sprawie znaków i sygnałów drogowych (Dz.U. Nr 179, poz. 1104)
- Rozporządzenie Ministra Infrastruktury z dnia 3 lipca 2003 r. w sprawie szczegółowych warunków technicznych dla znaków i sygnałów drogowych oraz urządzeń bezpieczeństwa ruchu drogowego i warunków ich umieszczania na drogach (Dz.U. 2019. Poz. 2311 tj. z późn. zm.)
- Załączniki 1-4 do ww. rozporządzenia
- Rozporządzenie Ministra Infrastruktury z dnia 28 marca 2008 zmieniające rozporządzenie w sprawie szczegółowych warunków technicznych dla znaków i sygnałów drogowych oraz urządzeń bezpieczeństwa ruchu drogowego i warunków ich umieszczania na drogach (Dz. U. Nr 67, poz.413)
- Rozporządzenie Ministra Infrastruktury z dnia 28 marca 2008 zmieniające rozporządzenie w sprawie szczegółowych warunków technicznych dla znaków i

PROJEKT STAŁEJ ORGANIZACJI RUCHU

sygnałów drogowych oraz urządzeń bezpieczeństwa ruchu drogowego i warunków ich umieszczania na drogach (Dz. U. Nr 126, poz.813)

- Rozporządzenie Ministra Infrastruktury z dnia 23 września 2003 r w sprawie szczegółowych warunków zarządzania ruchem na drogach oraz wykonywania nadzoru nad tym zarządzeniem (Dz.U. 2017.784 j.t.)

3. OPIS STAŁEJ ORGANIZACJI RUCHU

Projekt stałej organizacji obejmuje: lokalizację istniejącego oznakowania pionowego i poziomego ulicy Rugego.

4. CHARAKTERYSTYKA DROGI I RUCHU NA DRODZE

Ulica Rugego posiada :

Jezdnie:

- ilość: 1
- średnia szerokość jezdni: ok. 4,00 – 4,50 m
- rodzaj nawierzchni: **kostka brukowa**

Chodniki:






- brak

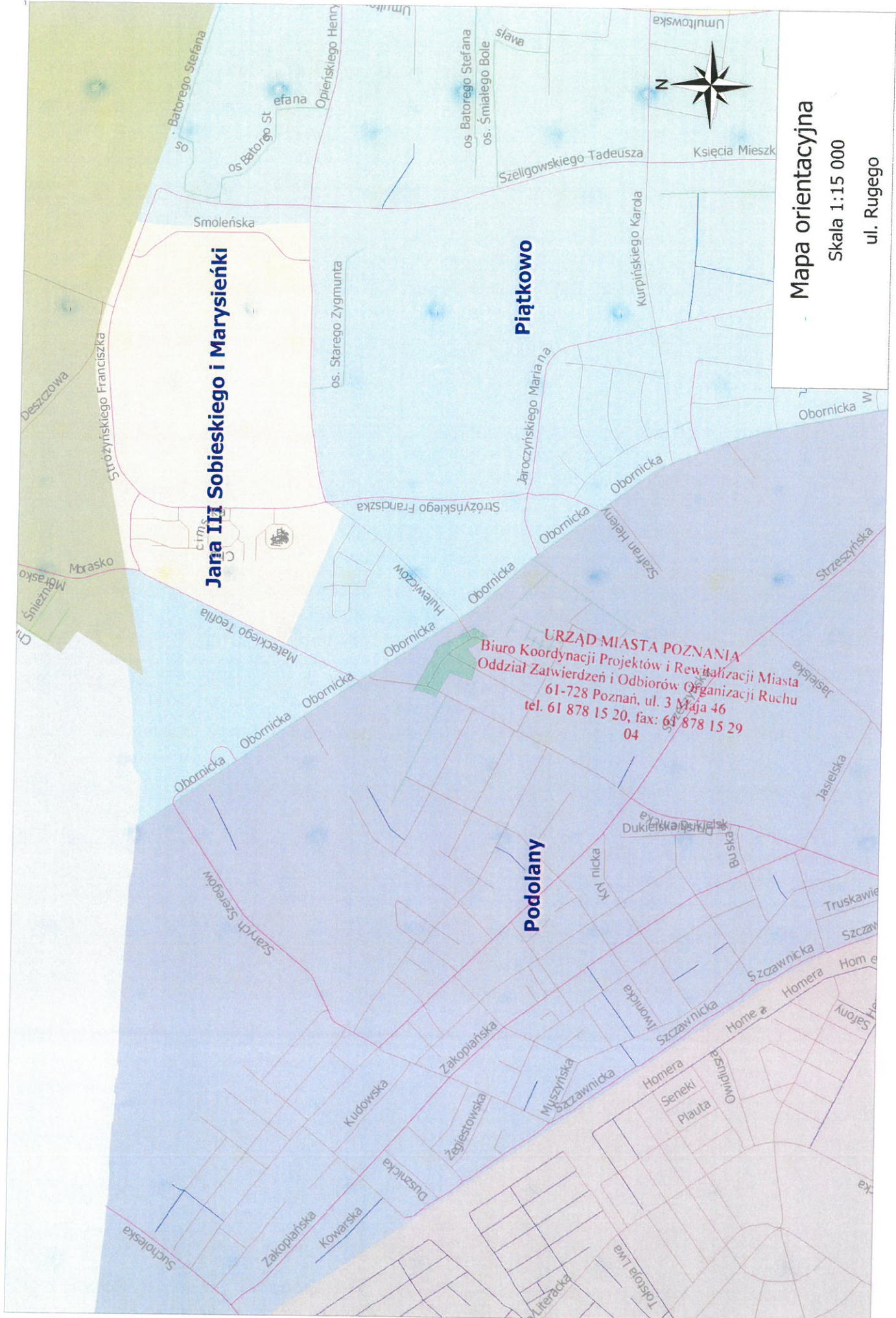
Na przedmiotowej ulicy występuje małe natężenie ruchu drogowego.

5. OPIS PRZYJĘTYCH ROZWIĄZAŃ PROJEKTOWYCH

Na ulicy Tadeusza Rugego zaprojektowano jeden kierunek jazdy wraz z kontra ruchem rowerowym, skrzyżowanie ul. Rugego z ul. Wojkowskich uzupełniono o oznakowanie poziome P-14 oraz pionowe D-48. Na ul. Omańkowskiej zaprojektowano znaki B-21, B-22 wraz z tabliczkami T-22. Przejście dla pieszych należy uzupełnić o oznakowanie pionowe tj. znak D-6. Zaprojektowano znak A-7, B-2 + tabliczka T-22, P-13, P-27.

Termin wprowadzenia stałej organizacji ruchu : **do 30 kwietnia 2024r.**

LEGENDA	
ZNAKI PIONOWE	ZNAKI POZIOME
<ul style="list-style-type: none"> Znak istniejący 	<ul style="list-style-type: none"> Znaki istniejące 
<ul style="list-style-type: none"> Znak projektowany 	<ul style="list-style-type: none"> Znaki projektowane 
<ul style="list-style-type: none"> Znak do usunięcia 	



Jana III Sobieskiego i Marysieńki

Piątkowo

Podolany

Mapa orientacyjna

Skala 1:15 000

ul. Rugego

URZĄD MIASTA POZNAŃ
Biuro Koordynacji Projektów i Rewitalizacji Miasta
Oddział Zatwierdzeń i Odbiorów Organizacji Ruchu
61-728 Poznań, ul. 3 Maja 46
tel. 61 878 15 20, fax: 61 878 15 29
04

