

Znak sprawy: KPRM-XVII.7221.1.345.2022
Poznań, 04-01-2023 r.



Nr rej.: 21122201752
ZARZĄD DRÓG MIEJSKICH
UL. WILCZAK 17
61-623 POZNAŃ

Działając na podstawie art. 10 ust. 6 ustawy z dnia 20 czerwca 1997 r. - Prawo o ruchu drogowym (Dz. U. z 2022 r., poz. 988) oraz Rozporządzenia Ministra Infrastruktury z dnia 23 września 2003 r. w sprawie szczegółowych warunków zarządzania ruchem na drogach oraz wykonywania nadzoru nad tym zarządzaniem (Dz. U. z 2017 r., poz. 784) w związku z przekazanym w dniu 19.12.2022 r. przez projektanta wnioskiem dotyczącym stałej organizacji ruchu, uzupełnionym o poprawioną dokumentację techniczną w dniu 04.01.2023 r., na podstawie projektu sporządzonego przez Panią Agnieszkę Szurpit, po zasięgnięciu opinii Zarządu Dróg Miejskich w Poznaniu (pismo email z dnia 21.12.2022 r.) **oraz po wprowadzeniu następujących zmian/uwag:**

1. Słupki blokujące zastosować zgodnie z Katalogiem Mebli Miejskich Poznania.

ZATWIERDZAM STAŁĄ ORGANIZACJĘ RUCHU

nazwa i adres obiektu: ul. Sanocka w Poznaniu

w związku z: uspokojeniem ruchu

Zgodnie z § 8 ust. 7 w./wym. rozporządzenia określam termin, w którym powinna zostać wprowadzona zatwierdzona stała organizacja ruchu: do dnia 31 grudnia 2023 r.

POUCZENIE

1. Zgodnie z § 12 ust. 1 w./wym. rozporządzenia jednostka wprowadzająca organizację ruchu zawiadamia organ zarządzający ruchem, zarząd drogi oraz właściwego komendanta Policji o terminie jej wprowadzenia, co najmniej na 7 dni przed dniem wprowadzenia organizacji ruchu, składając pismo osobiście lub przesyłając je na poniższe adresy:
 - 1) Urząd Miasta Poznania, Biuro Koordynacji Projektów i Rewitalizacji Miasta, Miejski Inżynier Ruchu, plac Kolegiacki 17, 61-841 Poznań,
 - 2) Zarząd Dróg Miejskich w Poznaniu, ul. Wilczak 17, 61-623 Poznań,
 - 3) Komenda Miejska Policji w Poznaniu, ul. Szylinga 2, 60-787 Poznań.
2. W przypadku braku zawiadomienia w w./wym. terminie traci ważność zatwierdzona organizacja ruchu o czym organ zarządzający ruchem informuje zarząd drogi.
3. Niniejsze uzgodnienie nie stanowi podstawy do zajęcia pasa drogowego.

W celu uzyskania zezwolenia na zajęcie pasa drogowego należy wystąpić do Zarządu Dróg Miejskich w Poznaniu z wnioskiem o udzielenie zezwolenia na zajęcie pasa drogowego dotyczącego prowadzenia robót w pasie drogowym.

4. Na czas wprowadzania stałej organizacji ruchu, należy opracować oraz zatwierdzić projekt czasowej organizacji ruchu.
5. Zgodnie z § 12 ust. 3 rozporządzenia Ministra Infrastruktury z dnia 23 września 2003 r. w sprawie szczegółowych warunków zarządzania ruchem na drogach oraz wykonywania nadzoru nad tym zarządzaniem (Dz. U. z 2003 r., nr 177, poz. 1729) organ zarządzający ruchem przeprowadza kontrolę oznakowania na podstawie dokonanego zgłoszenia w terminie do 14 dni.

zast. PREZYDENTA MIASTA
Mieszko Piłsudski
ZACAMBIENIA MIASTA

Sprawę prowadzi: Krokowski Łukasz

Informacje na temat przetwarzania danych osobowych znajdują się pod adresem:
<https://www.um.poznan.pl/klauzulainformacyjna/>


PROJEKT STAŁEJ ORGANIZACJI RUCHU

Ulica: Sanocka
Kategoria: gminna

Temat: Projekt stałej organizacji ruchu

Branża: Drogowa

URZĄD MIASTA POZNANIA
Biuro Koordynacji Projektów i Rewitalizacji Miasta
Miejski Inżynier Ruchu
61-841 Poznań, pl. Kolegiacki 17
tel. (61) 878 15 20, fax: (61) 878 15 29
01

Stanowisko	Imię i Nazwisko	Podpis
Projektant	Agnieszka Szurpit	
Sprawdzający		

Poznań, grudzień 2022

SPIS TREŚCI

1. Przedmiot i cel opracowania
2. Podstawa opracowania
 - 2.1. Cyfrowa mapa zasadnicza w skali 1:500
 - 2.2. Przepisy prawne
3. Opis stanu istniejącego oraz charakterystyka drogi i ruchu
4. Opis przyjętych rozwiązań projektowych

URZĄD MIASTA POZNANIA
Biuro Koordynacji Projektów i Rewitalizacji Miasta
Miejski Inżynier Ruchu
61-841 Poznań, pl. Kolegiacki 17
tel. (61) 878 15 20, fax: (61) 878 15 29
01

OPIS TECHNICZNY

1. PRZEDMIOT I CEL OPRACOWANIA

Przedmiotem opracowania jest projekt zmiany stałej organizacji ruchu w ulicy Sanockiej w Poznaniu, którego celem jest uspokojenie ruchu poprzez wyznaczenie nowych progów zwalniających i montaż azyli drogowych.

2. PODSTAWA OPRACOWANIA

2.1. Cyfrowa mapa zasadnicza w skali 1:500.

2.2. Przepisy prawne

- Ustawa z dnia 20.06.1997r – Prawo o ruchu drogowym (Dz.U. z 2022 r. poz. 988t.j.)
- Rozporządzenie Ministra Infrastruktury z dnia 23 września 2003 r w sprawie szczegółowych warunków zarządzania ruchem na drogach oraz wykonywania nadzoru nad tym zarządzeniem (Dz.U. 2017.784 j.t.)
- Rozporządzenie Ministrów Infrastruktury oraz Spraw Wewnętrznych i administracji z dnia 31 lipca 2002r w sprawie znaków i sygnałów drogowych (Dz.U. 2019 poz. 2310 tj.)
- Rozporządzenie Ministra Infrastruktury z dnia 3 lipca 2003 r. w sprawie szczegółowych warunków technicznych dla znaków i sygnałów drogowych oraz urządzeń bezpieczeństwa ruchu drogowego i warunków ich umieszczania na drogach (Dz.U. z 2019r., poz.2311 tj.) wraz z załącznikami

URZĄD MIASTA POZNAŃ
Biuro Koordynacji Projektów i Rewitalizacji Miasta
Miejski Inżynier Ruchu
61-841 Poznań, pl. Kolegiacki 17
tel. (61) 878 15 20, fax: (61) 878 15 29
01

3. OPIS STANU ISTNIEJĄCEGO ORAZ CHARAKTERYSTYKA DROGI I RUCHU

Projekt stałej organizacji obejmuje ulicę Sanocką na odcinku pomiędzy skrzyżowaniem z ulicą Pokrzywno do stacji paliw przy ulicy Krzywoustego. Ulica Sanocka posiada:

Jezdnie:

- ilość: 1
- szerokość jezdni: ok 5,0 m
- rodzaj nawierzchni: masa bitumiczna

Chodniki:

- brak






Na ulicy Sanockiej nie występuje ruch tranzytowy a głównie lokalny. W ulicy prowadzony jest ruch dwukierunkowy, piesi poruszają się po jezdni lub poboczu ze względu na brak chodników. W ulicy nie występuje ruch komunikacji miejskiej.

4. OPIS PRZYJĘTYCH ROZWIĄZAŃ PROJEKTOWYCH

Zaprojektowano wyznaczenie nowych progów zwalniających oraz azyli drogowych przy istniejących progach celem uspokojenia ruchu.

Termin wprowadzenia stałej organizacji ruchu : do 31 grudnia 2023 r.

URZĄD MIASTA POZNAŃ
Biuro Koordynacji Projektów i Rewitalizacji Miasta
Miejski Inżynier Ruchu
61-841 Poznań, pl. Kolegiacki 17
tel. (61) 878 15 20, fax: (61) 878 15 29
01

LEGENDA	
ZNAKI PIONOWE	ZNAKI POZIOME
<ul style="list-style-type: none"> Znak istniejący 	<ul style="list-style-type: none"> Znaki istniejące 
<ul style="list-style-type: none"> Znak projektowany 	<ul style="list-style-type: none"> Znaki projektowane 
<ul style="list-style-type: none"> Znak do usunięcia 	

Biuro Koordynacji Projektów i Rewitalizacji Miasta
 URZĄD MIASTA POZNANIA
 Miejski Inżynier Ruchu
 61-841 Poznań, pl. Kolegiacki 17
 tel. (61) 878 15 29, fax: (61) 878 15 29
 01



URZĄD MIASTA POZNAŃ
Biuro Koordynacji Projektów i Rewitalizacji Miasta
Miejski Inżynier Ruchu
61-841 Poznań, pl. Kolegiacki 17
tel. (61) 878 15 20, fax: (61) 878 15 29
01

TYTUŁ PROJEKTU: Uspokojenie ruchu w ulicy Sanockiej			
NAZWA RYSUNKU: Plan orientacyjny			SKALA 1:10000
Projektant	Agnieszka Szurpit	DATA: grudzień 2022 r.	NR RYS. 0



Legenda



proj. próg zwalniający



proj. słupek blokujący

TYTUŁ PROJEKTU:

Uspokojenie ruchu w ulicy Sanockiej

NAZWA RYSUNKU: **Plan sytuacyjny**

SKALA
1:500

Projektant

Agnieszka Szurpit

DATA:
grudzień 2022 r.

NR RYS.
1

URZĄD MIASTA POZNAŃ
Biurowo Koordynacji Projektów i Rewitalizacji Miasta
Miejski Inżynier Ruchu
61-841 Poznań, pl. Kolegiacki 17
tel. 46 25 878 15



Legenda



proj. próg zwalniający



proj. słupek blokujący

TYTUŁ PROJEKTU:

Uspokojenie ruchu w ulicy Sanockiej

NAZWA RYSUNKU: **Plan sytuacyjny**

SKALA
1:500

Projektant

Agnieszka Szurpit

DATA:
grudzień 2022 r.

NR RYS.
2