

Znak sprawy: KPRM-XVII.7221.1.100.2022  
Poznań, 21-05-2022 r.



Nr rej.: 21052200081  
ZARZĄD DRÓG MIEJSKICH  
UL. WILCZAK 17  
61-623 POZNAŃ

ZDM

Działając na podstawie art. 10 ust. 6 ustawy z dnia 20 czerwca 1997 r. - Prawo o ruchu drogowym (Dz. U. z 2021 r. poz. 450) oraz Rozporządzenia Ministra Infrastruktury z dnia 23 września 2003 r. w sprawie szczegółowych warunków zarządzania ruchem na drogach oraz wykonywania nadzoru nad tym zarządzaniem (Dz. U. z 2017 r., poz. 784) w związku z przekazanym w dniu 01.04.2022 r. przez projektanta wnioskiem dotyczącym stałej organizacji ruchu, na podstawie projektu sporządzonego przez Pana Macieja Teresiaka po zasięgnięciu opinii Zarządu Dróg Miejskich w Poznaniu (protokół ZOP nr 364 z dnia 13.04.2022 r.)

oraz po wprowadzeniu następujących zmian/uwag:

1. Wszelkie elementy oznakowania pionowego i poziomego powinny być zgodne z Rozporządzeniem Ministra Infrastruktury z dnia 3 lipca 2003 r. w sprawie szczegółowych warunków technicznych dla znaków i sygnałów drogowych oraz urządzeń bezpieczeństwa ruchu drogowego i warunków ich umieszczania na drogach.
2. Na ul. Stróżyńskiego pozostawić pas ruchu o minimalnej szerokości wynoszącej 3 m.

### ZATWIERDZAM STAŁĄ ORGANIZACJĘ RUCHU

nazwa i adres obiektu: ulica Stróżyńskiego w Poznaniu

w związku z: Inwestycją Rady Osiedla – zwiększenie poziomu BRD

**Zgodnie z § 8 ust. 7 w./wym. rozporządzenia określám termin, w którym powinna zostać wprowadzona zatwierdzona stała organizacja ruchu: do dnia 31 stycznia 2024 r.**

## POUCZENIE

1. Zgodnie z § 12 ust. 1 w./wym. rozporządzenia jednostka wprowadzająca organizację ruchu zawiadamia organ zarządzający ruchem, zarząd drogi oraz właściwego komendanta Policji o planowanym rozpoczęciu prac podając datę, czas i miejsce ich wykonywania, co najmniej 7 dni przed ich rozpoczęciem, składając pismo osobiście lub przesyłając je na poniższe adresy:
  - 1) Urząd Miasta Poznania, Biuro Koordynacji Projektów i Rewitalizacji Miasta, Miejski Inżynier Ruchu, ul. 3 Maja 46, 61-728 Poznań,
  - 2) Zarząd Dróg Miejskich w Poznaniu, ul. Wilczak 17, 61-623 Poznań,
  - 3) Komenda Miejska Policji w Poznaniu, ul. Szylinga 2, 60-787 Poznań.
2. **W przypadku braku zawiadomienia w ww. terminie traci ważność zatwierdzona organizacja ruchu o czym organ zarządzający ruchem informuje zarząd drogi.**
3. **Niniejsze uzgodnienie nie stanowi podstawy do zajęcia pasa drogowego.**  
W celu uzyskania zezwolenia na zajęcie pasa drogowego należy wystąpić do Zarządu Dróg Miejskich w Poznaniu z wnioskiem o udzielenie zezwolenia na zajęcie pasa drogowego dotyczącego prowadzenia robót w pasie drogowym.
4. Na czas wprowadzenia stałej organizacji ruchu, należy opracować oraz zatwierdzić projekt czasowej organizacji ruchu.
5. Zgodnie z § 12 ust. 3 rozporządzenia Ministra Infrastruktury z dnia 23 września 2003 r. w sprawie szczegółowych warunków zarządzania ruchem na drogach oraz wykonaniem nadzoru nad tym zarządzeniem (Dz.U. z 2003 r. nr 177, poz 1729) organ zarządzający ruchem przeprowadza kontrolę oznakowania na podstawie dokonanego zgłoszenia. Do czasu stwierdzenia poprawności wprowadzenia stałej organizacji ruchu w ramach prowadzonej kontroli, odpowiedzialność za wprowadzoną organizację ruchu ponosi wykonawca prac.

z ur. **URZĄD MIASTA**  
**M. GOSZKA**  
**Z-CAMIEJSKIEGO INŻYNIERA RUCHU**

Sprawę prowadzi: Karolina Rokosz - Maksymek

Informacje na temat przetwarzania danych osobowych znajdują się pod adresem:  
<https://www.um.poznan.pl/klauzulainformacyjna/>

URZĄD MIASTA POZNANIA  
Biuro Koordynacji Projektów i Rewitalizacji Miasta  
Oddział Zatwierdzeń i Odbiorów Organizacji Ruchu  
61-728 Poznań, ul. 3 Maja 46  
tel. 61 878 15 20, fax: 61 878 15 29  
04

# PROJEKT STAŁEJ ORGANIZACJI RUCHU

Ulica: Stróżyńskiego  
Kategoria: Powiatowa

## PROJEKT RADY OSIEDLA

Temat: zwiększenie poziomu BRD

Branża: Drogowa

Stanowisko	Imię i Nazwisko	Podpis
Projektant:	Maciej Teresiak	

Poznań, marzec 2022

**SPIS TREŚCI**

1. Przedmiot i cel opracowania
2. Podstawa opracowania
  - 2.1. Cyfrowa mapa zasadnicza w skali 1:500
  - 2.2. Przepisy prawne
3. Opis stałej organizacji ruchu
4. Charakterystyka drogi i ruchu na drodze
5. Opis przyjętych rozwiązań projektowych
6. Termin wprowadzenia organizacji ruchu

URZĄD MIASTA POZNANIA  
Biuro Koordynacji Projektów i Rewitalizacji Miasta  
Oddział Zatwierdzeń i Odbiorów Organizacji Ruchu  
61-728 Poznań, ul. 3 Maja 46  
tel. 61 878 15 20, fax: 61 878 15 29  
04

OPIS TECHNICZNY

**1. PRZEDMIOT I CEL OPRACOWANIA**

Celem opracowania jest projekt stałej organizacji ruchu na drogach publicznych w granicach administracyjnych Miasta Poznania.

Zakres opracowania stałej organizacji ruchu obejmuje oznakowanie pionowe i poziome oraz urządzenia BRD na ul. Stróżyńskiego.

**2. PODSTAWA OPRACOWANIA**

**2.1. Cyfrowa mapa zasadnicza w skali 1:500.**

**2.2. Przepisy prawne**

- Ustawa z dnia 20.06.1997r – Prawo o ruchu drogowym (tekst jednolity Dz. U. 2017.1260) – z późniejszymi zmianami
- Rozporządzenie Ministrów Infrastruktury oraz Spraw Wewnętrznych i administracji z dnia 31 lipca 2002r w sprawie znaków i sygnałów drogowych (Dz.U. Nr170, poz. 1393)
- Rozporządzenie Ministrów Infrastruktury oraz Spraw Wewnętrznych i administracji z dnia 23 września 2008r zmieniające rozporządzenie w sprawie znaków i sygnałów drogowych (Dz.U. Nr 179, poz. 1104)
- Rozporządzenie Ministra Infrastruktury z dnia 3 lipca 2003 r. w sprawie szczegółowych warunków technicznych dla znaków i sygnałów drogowych oraz urządzeń bezpieczeństwa ruchu drogowego i warunków ich umieszczania na drogach (Dz.U. Nr 220, poz.2181)
- Załączniki 1-4 do w/w rozporządzenia
- Rozporządzenie Ministra Infrastruktury z dnia 28 marca 2008 zmieniające rozporządzenie w sprawie szczegółowych warunków technicznych dla znaków i sygnałów drogowych oraz urządzeń bezpieczeństwa ruchu drogowego i warunków ich umieszczania na drogach (Dz. U. Nr 67, poz.413)
- Rozporządzenie Ministra Infrastruktury z dnia 28 marca 2008 zmieniające rozporządzenie w sprawie szczegółowych warunków technicznych dla znaków i sygnałów drogowych oraz urządzeń bezpieczeństwa ruchu drogowego i warunków ich umieszczania na drogach (Dz. U. Nr 126, poz.813)

URZĄD MIASTA POZNAŃ  
Biuro Koordynacji Projektów i Rewitalizacji Miasta  
Oddział Zatwierdzeń i Odbiorów Organizacji Ruchu  
61-728 Poznań, ul. 3 Maja 46  
tel. 61 878 15 20, fax: 61 878 15 29  
04

## PROJEKT STAŁEJ ORGANIZACJI RUCHU

- Rozporządzenie Ministra Infrastruktury z dnia 23 września 2003 r w sprawie szczegółowych warunków zarządzania ruchem na drogach oraz wykonywania nadzoru nad tym zarządzeniem (Dz.U. 2017.784 j.t.)

### 3. OPIS ORGANIZACJI RUCHU

Projekt przygotowano w nawiązaniu do ustaleń z Radą Osiedla Piątkowo Północ.

### 4. CHARAKTERYSTYKA DROGI I RUCHU NA DRODZE

ul. Stróżyńskiego posiada:

Jezdnie:

- ilość: 1
- szerokość jezdni: 7 m
- rodzaj nawierzchni: **bitumiczna**

Droga dla pieszych i rowerów:

- szerokość: **zmiennie,**
- rodzaj nawierzchni: **bitumiczna, betonowa kostka brukowa.**

Na ul. Stróżyńskiego występuje duże natężenie ruchu drogowego.






### 5. OPIS PRZYJĘTYCH ROZWIĄZAŃ PROJEKTOWYCH

- Wyznaczono przejścia dla pieszych na wlotach ulic Chocimskiej i Wilanowskiej oraz na zjeździe do centrum medycznego.
- W ciągu ulicy uporządkowano istniejące oznakowanie pionowe i poziome.

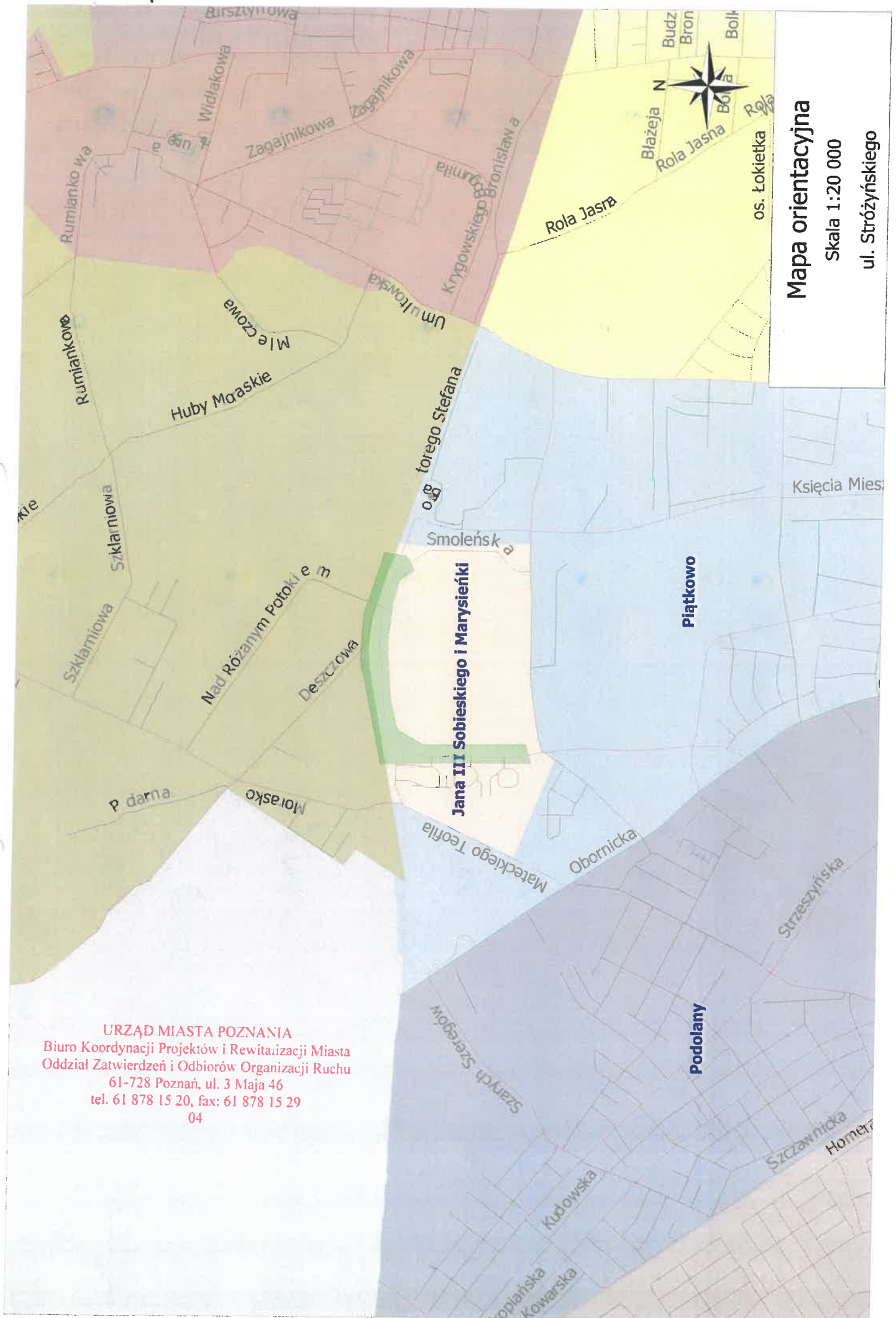
### 6. TERMIN WPROWADZENIA ORGANIZACJI RUCHU

Organizację ruchu planuje się wprowadzić do dnia 31 stycznia 2024 r.

URZĄD MIASTA POZNANIA  
Biuro Koordynacji Projektów i Rewitalizacji Miasta  
Oddział Zatwierdzeń i Odbiorów Organizacji Ruchu  
61-728 Poznań, ul. 3 Maja 46  
tel. 61 878 15 20, fax: 61 878 15 29  
04

LEGENDA	
ZNAKI PIONOWE	ZNAKI POZIOME
<ul style="list-style-type: none"> <li>Znak istniejący</li> </ul> 	<ul style="list-style-type: none"> <li>Znaki istniejące</li> </ul> 
<ul style="list-style-type: none"> <li>Znak projektowany</li> </ul> 	<ul style="list-style-type: none"> <li>Znaki projektowane</li> </ul> 
<ul style="list-style-type: none"> <li>Znak do usunięcia</li> </ul> 	





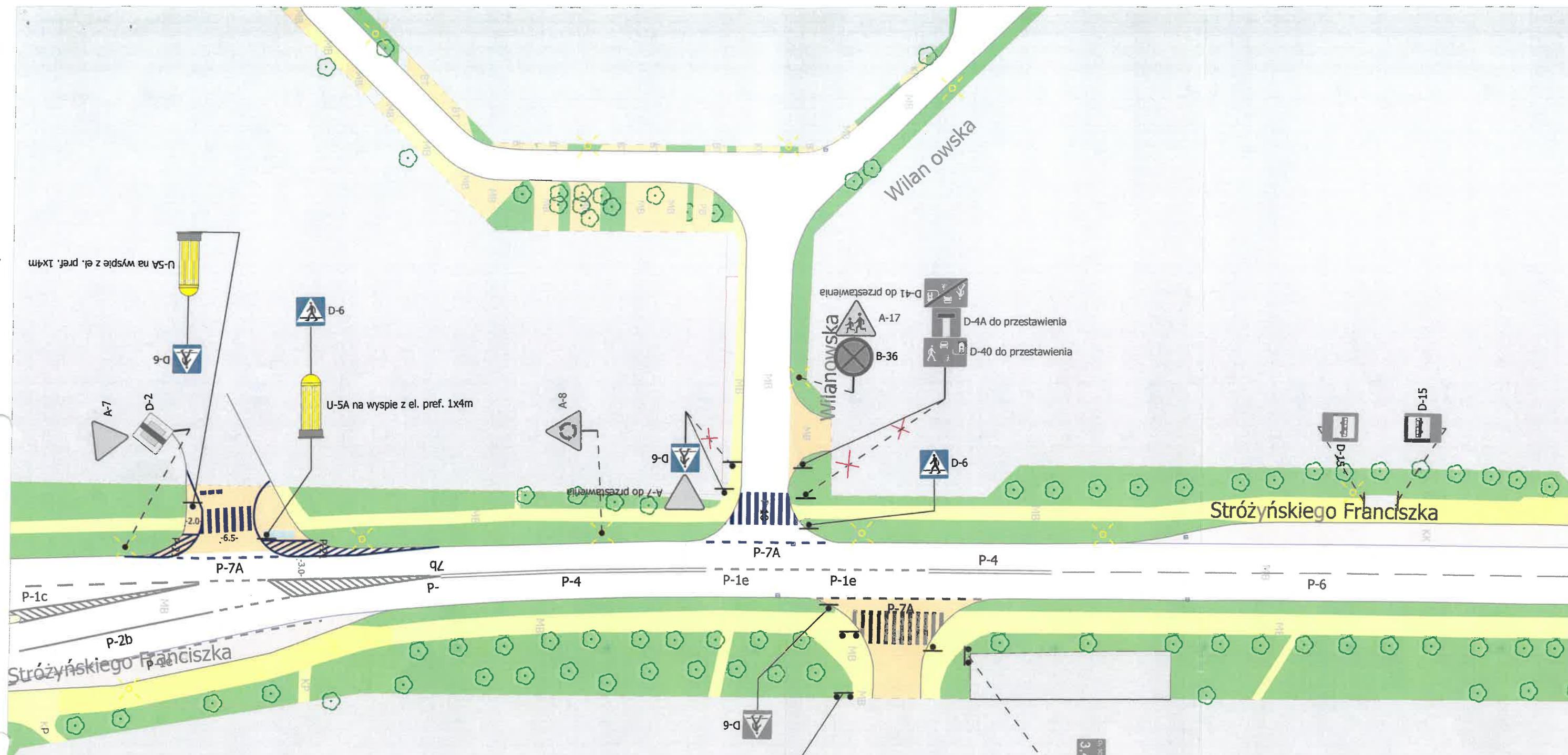
**Mapa orientacyjna**

Skala 1:20 000

ul. Stróżynskiego

**URZĄD MIASTA POZNANIA**  
Biuro Koordynacji Projektów i Rewitalizacji Miasta  
Oddział Zatwierdzeń i Odbiorów Organizacji Ruchu  
61-728 Poznań, ul. 3 Maja 46  
tel. 61 878 15 20, fax: 61 878 15 29  
04





U-5A na wyspie z el. pref. 1x4m

D-6

U-5A na wyspie z el. pref. 1x4m

A-8

D-6

P-7A

D-41 do przestawienia

A-17

B-36

D-4A do przestawienia

D-40 do przestawienia

D-6

D-15

D-15

Stróżyńskiego Franciszka

P-1c

P-7A

P-

P-4

P-1e

P-1e

P-4

P-6

P-2b

Stróżyńskiego Franciszka

D-6

D-40 - do przestawienia

MSI

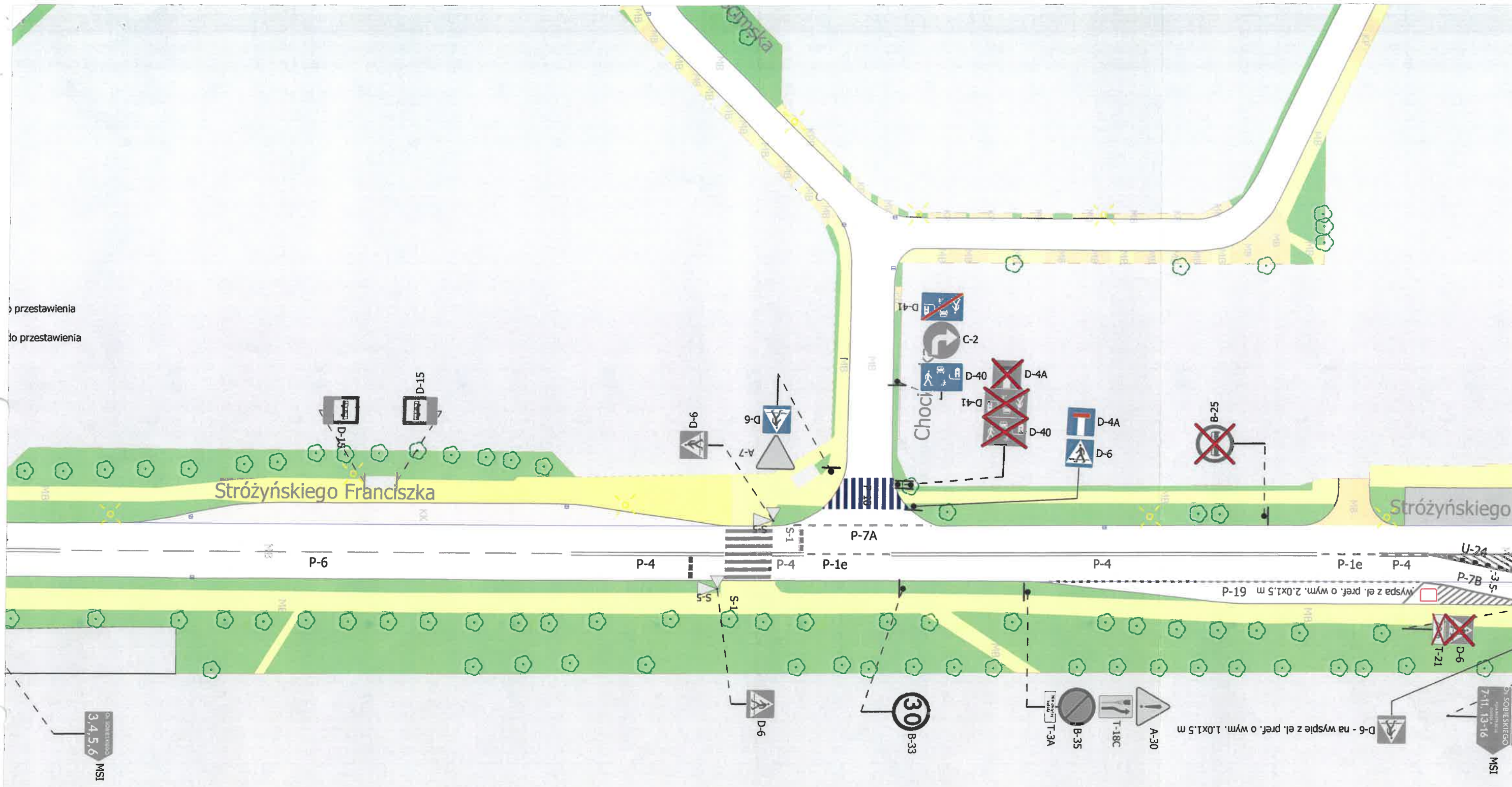
T-3A

D-41

3456 MSI

URZĄD MIASTA POZNANIA  
 Biuro Koordynacji Projektów i Rewitalizacji Miasta  
 Oddział Zatwierdzeń i Odbiorów Organizacji Ruchu  
 61-728 Poznań, ul. 3 Maja 46  
 tel. 61 878 15 20, fax: 61 878 15 29  
 04

przestawienia  
to przestawienia



URZĄD MIASTA POZNANIA  
Biuro Koordynacji Projektów i Rewitalizacji Miasta  
Oddział Zatwierdzeń i Odbiorów Organizacji Ruchu  
61-728 Poznań, ul. 3 Maja 46  
tel. 61 878 15 20, fax: 61 878 15 29  
04