

Znak sprawy: KPRM-XVII.7221.1.219.2022
Poznań, 25-08-2022 r.



Nr rej.: 25082202063
ZARZĄD DRÓG MIEJSKICH
UL. WILCZAK 17
61-623 POZNAŃ

Działając na podstawie art. 10 ust. 6 ustawy z dnia 20 czerwca 1997 r. - Prawo o ruchu drogowym (Dz. U. z 2021 r. poz. 450) oraz Rozporządzenia Ministra Infrastruktury z dnia 23 września 2003 r. w sprawie szczegółowych warunków zarządzania ruchem na drogach oraz wykonywania nadzoru nad tym zarządzaniem (Dz. U. z 2017 r., poz. 784) w związku z przekazanym w dniu 09.08.2022 r. przez projektanta wnioskiem dotyczącym stałej organizacji ruchu, na podstawie projektu sporządzonego przez Pana Macieja Teresiaka, po zasięgnięciu opinii Zarządu Dróg Miejskich w Poznaniu oraz Zarządu Transportu Miejskiego (protokół ZOP nr 875 z dnia 10.08.2022 r.)

oraz po wprowadzeniu następujących zmian/uwag:

1. Wszelkie elementy oznakowania pionowego i poziomego powinny być zgodne z Rozporządzeniem Ministra Infrastruktury z dnia 3 lipca 2003 r. w sprawie szczegółowych warunków technicznych dla znaków i sygnałów drogowych oraz urządzeń bezpieczeństwa ruchu drogowego i warunków ich umieszczania na drogach.

ZATWIERDZAM STAŁĄ ORGANIZACJĘ RUCHU

nazwa i adres obiektu: ulica **Miętowa** w Poznaniu

w związku z: Inwestycją Rady Osiedla na – budową progów wyspowych.

Zgodnie z § 8 ust. 7 w./wym. rozporządzenia określam termin, w którym powinna zostać wprowadzona zatwierdzona stała organizacja ruchu: do dnia 31 grudnia 2023 r.

POUCZENIE

1. Zgodnie z § 12 ust. 1 w./wym. rozporządzenia jednostka wprowadzająca organizację ruchu zawiadamia organ zarządzający ruchem, zarząd drogi oraz właściwego komendanta Policji o planowanym rozpoczęciu prac podając datę, czas i miejsce ich wykonywania, co najmniej 7 dni przed ich rozpoczęciem, składając pismo osobiście lub przesyłając je na poniższe adresy:

PROJEKT STAŁEJ ORGANIZACJI RUCHU


Ulica Miętowa
Kategoria: gminna

INWESTYCJA RADY OSIEDLA

Temat: Projekt stałej organizacji ruchu

Branża: Drogowa

URZĄD MIASTA POZNAŃ
Biuro Koordynacji Projektów i Rewitalizacji Miasta
Miejski Inżynier Ruchu
61-728 Poznań, ul. 3
tel. 61 878 15 20, fax: 61 878 15 29
04

Stanowisko	Imię i Nazwisko	Podpis
Projektant	Maciej Teresiak	

Poznań, sierpień 2022 r.

OPIS TECHNICZNY

1. PRZEDMIOT I CEL OPRACOWANIA

Celem opracowania jest projekt stałej organizacji ruchu na drogach publicznych w granicach administracyjnych Miasta Poznania.






Zakres opracowania stałej organizacji ruchu obejmuje oznakowanie na ulicy **Miętowej**.

2. PODSTAWA OPRACOWANIA

2.1. Cyfrowa mapa zasadnicza w skali 1:500.

2.2. Przepisy prawne

- Ustawa z dnia 20.06.1997r – Prawo o ruchu drogowym (tekst jednolity Dz. U. 2020.110) – z późniejszymi zmianami
- Rozporządzenie Ministrów Infrastruktury oraz Spraw Wewnętrznych i administracji z dnia 31 lipca 2002r w sprawie znaków i sygnałów drogowych (Dz.U. Nr 170, poz. 1393)
- Rozporządzenie Ministrów Infrastruktury oraz Spraw Wewnętrznych i administracji z dnia 23 września 2008r zmieniające rozporządzenie w sprawie znaków i sygnałów drogowych (Dz.U. Nr 179, poz. 1104)
- Rozporządzenie Ministra Infrastruktury z dnia 3 lipca 2003 r. w sprawie szczegółowych warunków technicznych dla znaków i sygnałów drogowych oraz urządzeń bezpieczeństwa ruchu drogowego i warunków ich umieszczania na drogach (Dz.U. Nr 220, poz.2181)
- Załączniki 1-4 do w/w rozporządzenia
- Rozporządzenie Ministra Infrastruktury z dnia 28 marca 2008 zmieniające rozporządzenie w sprawie szczegółowych warunków technicznych dla znaków i sygnałów drogowych oraz urządzeń bezpieczeństwa ruchu drogowego i warunków ich umieszczania na drogach (Dz. U. Nr 67, poz.413)
- Rozporządzenie Ministra Infrastruktury z dnia 28 marca 2008 zmieniające rozporządzenie w sprawie szczegółowych warunków technicznych dla znaków i

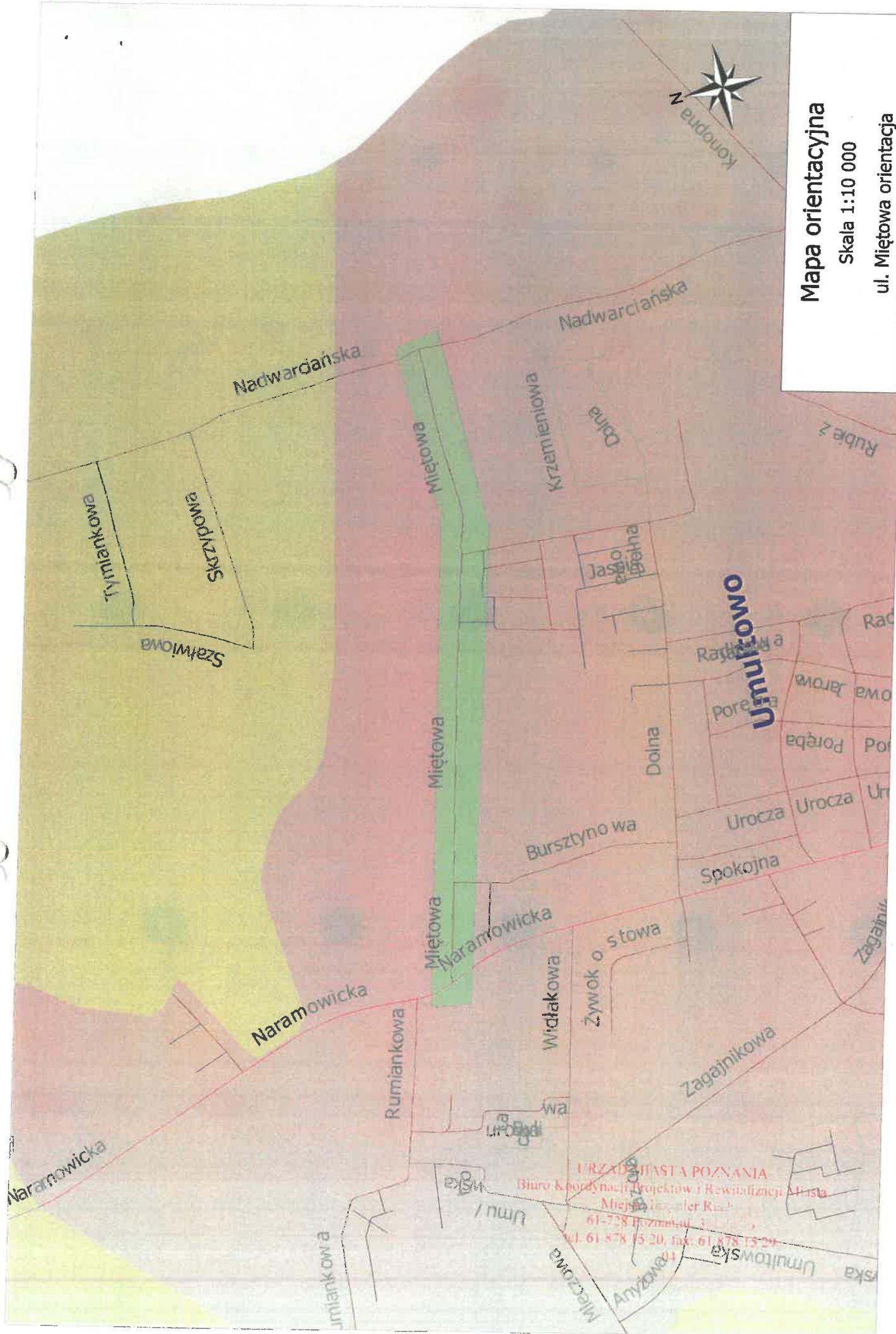
LEGENDA	
ZNAKI PIONOWE	ZNAKI POZIOME
<ul style="list-style-type: none"> Znak istniejący 	<ul style="list-style-type: none"> Znaki istniejące 
<ul style="list-style-type: none"> Znak projektowany 	<ul style="list-style-type: none"> Znaki projektowane 
<ul style="list-style-type: none"> Znak do usunięcia 	



Mapa orientacyjna

Skala 1:10 000

ul. Miętowa orientacja



Miętowa

U-12C

nr 11

PS

proj. progi wyspowe

nr 8

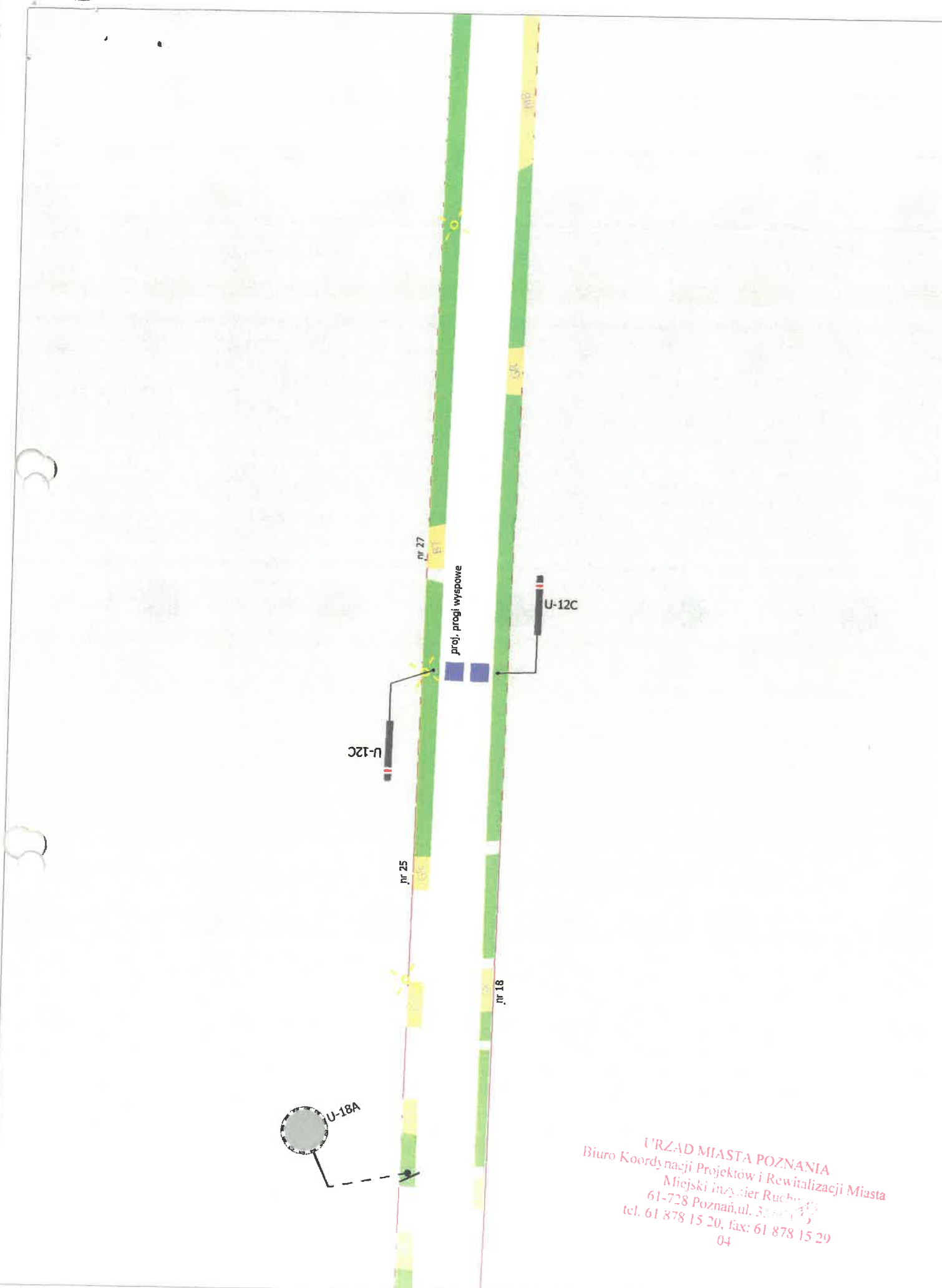
GP

nr 12

WP

U-12C

URZĄD MIASTA POZNANIA
Biuro Koordynacji Projektów i Rewitalizacji Miasta
Miejski inżynier Ruchu
61-728 Poznań, ul. 3
tel. 61 878 15 20, fax: 61 878 15 29
04



URZĄD MIASTA POZNANIA
Biuro Koordynacji Projektów i Rewitalizacji Miasta
Miejski inżynier Ruchu
61-728 Poznań, ul. 30-go Stycznia 10
tel. 61 878 15 20, fax: 61 878 15 29
04