

PROJEKT STAŁEJ ORGANIZACJI RUCHU

Ulica: Sandomierska

Numer drogi: 5853P

Kategoria: powiatowa

Temat: Projekt stałej organizacji ruchu

Branża: Drogowa

Stanowisko	Imię i Nazwisko	Podpis
Projektant	Agnieszka Szurpit	
Sprawdzający	Maciej Teresiak	

Poznań, czerwiec 2022 r.

URZĄD MIASTA POZNANIA
Biuro Koordynacji Projektów i Rewitalizacji Miasta
Oddział Kontroli i Projektów Organizacji Ruchu
oraz Koordynacji Przedsięwzięć
61-841 Poznań, pl. Kolegiacki 17
tel. (61) 878 15 20, fax: (61) 878 15 29
01

SPIS TREŚCI

1. Przedmiot i cel opracowania
2. Podstawa opracowania
 - 2.1. Cyfrowa mapa zasadnicza w skali 1:500
 - 2.2. Przepisy prawne
3. Opis stałej organizacji ruchu
4. Charakterystyka drogi i ruchu na drodze
5. Opis przyjętych rozwiązań projektowych

OPIS TECHNICZNY

1. PRZEDMIOT I CEL OPRACOWANIA

Celem opracowania jest projekt stałej organizacji ruchu na drogach publicznych w granicach administracyjnych Miasta Poznania.

Zakres opracowania stałej organizacji ruchu obejmuje oznakowanie pionowe na ulicy **Sandomierskiej**.

2. PODSTAWA OPRACOWANIA

2.1. Cyfrowa mapa zasadnicza w skali 1:500.

2.2. Przepisy prawne

- Ustawa z dnia 20.06.1997r – Prawo o ruchu drogowym (tekst jednolity Dz. U. 2020.110) – z późniejszymi zmianami
- Rozporządzenie Ministrów Infrastruktury oraz Spraw Wewnętrznych i administracji z dnia 31 lipca 2002r w sprawie znaków i sygnałów drogowych (Dz.U. Nr 170, poz. 1393)
- Rozporządzenie Ministrów Infrastruktury oraz Spraw Wewnętrznych i administracji z dnia 23 września 2008r zmieniające rozporządzenie w sprawie znaków i sygnałów drogowych (Dz.U. Nr 179, poz. 1104)
- Rozporządzenie Ministra Infrastruktury z dnia 3 lipca 2003 r. w sprawie szczegółowych warunków technicznych dla znaków i sygnałów drogowych oraz urządzeń bezpieczeństwa ruchu drogowego i warunków ich umieszczania na drogach (Dz.U. Nr 220, poz.2181)
- Załączniki 1-4 do w/w rozporządzenia
- Rozporządzenie Ministra Infrastruktury z dnia 28 marca 2008 zmieniające rozporządzenie w sprawie szczegółowych warunków technicznych dla znaków i sygnałów drogowych oraz urządzeń bezpieczeństwa ruchu drogowego i warunków ich umieszczania na drogach (Dz. U. Nr 67, poz.413)

3. OPIS STAŁEJ ORGANIZACJI RUCHU

Projekt stałej organizacji obejmuje: lokalizację istniejącego oznakowania pionowego na ulicy Sandomierskiej.

4. CHARAKTERYSTYKA DROGI I RUCHU NA DRODZE

Ulica Sandomierskiej w zakresie opracowania posiada:

Jezdnie:

- ilość: 1
- średnia szerokość jezdni: ok. **6,20 -7,45 m**
- rodzaj nawierzchni: **bitumiczna**

Chodniki:

- jednostronne, po północnej stronie
- średnia szerokość ok. **1,4 - 2m**.

Na ulicy **Sandomierskiej** występuje małe natężenie ruchu drogowego.

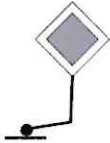

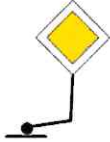


5. OPIS PRZYJĘTYCH ROZWIĄZAŃ PROJEKTOWYCH

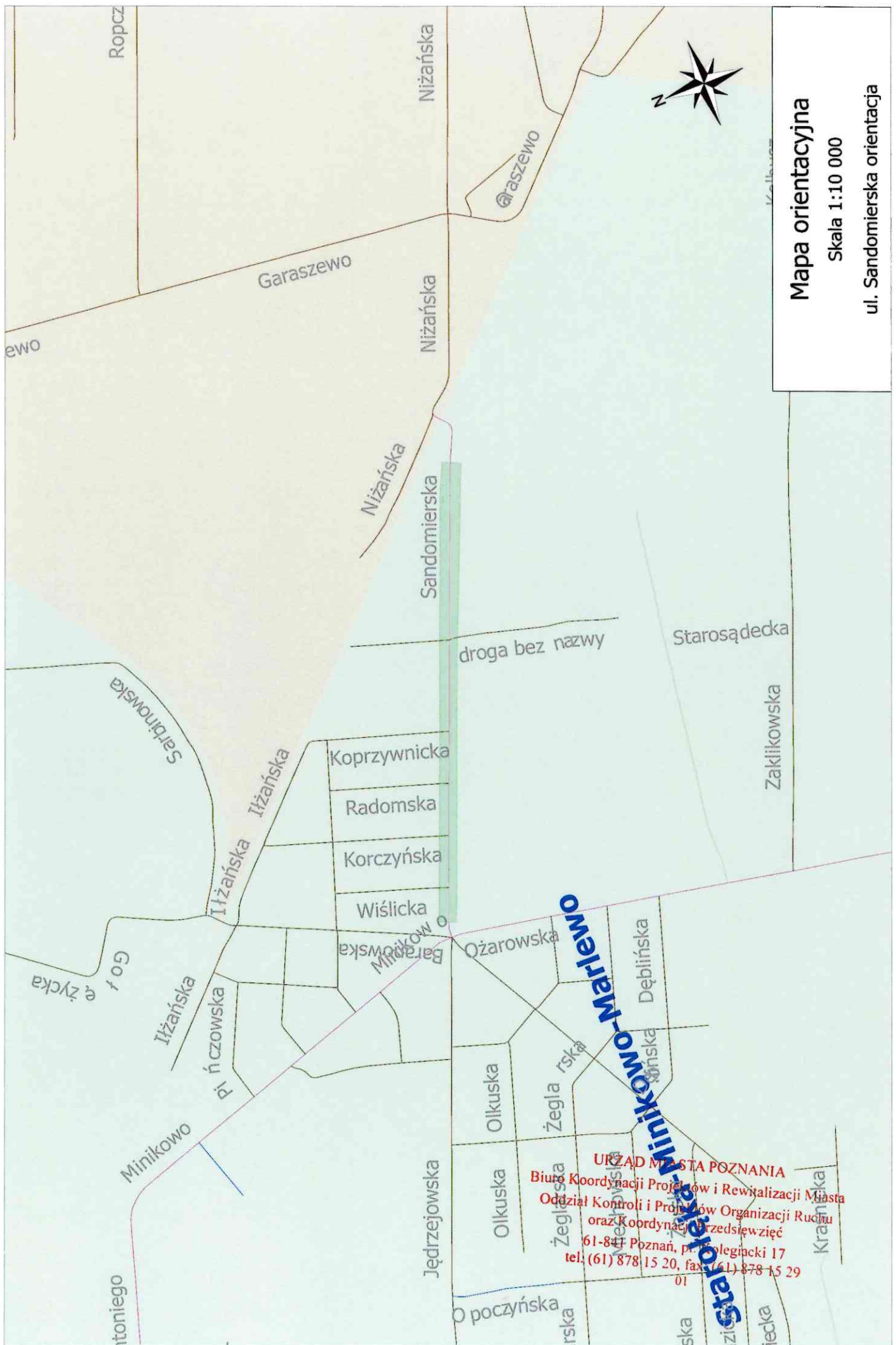
Na wniosek rady osiedla wykonano projekt zmiany organizacji ruchu, który zakłada wykonanie dwóch zestawów progów wyspowych na ulicy Sandomierskiej.

Pierwszy zestaw przewidziano w rejonie skrzyżowania z ulicą Wiślicką. Ze względu na dużą szerokość jezdni – ok. 7,5m należy wykonać optyczne zawężenie poprzez linie krawędziowe zgodnie z rysunkiem.

Drugi zestaw progów należy wykonać w rejonie nieruchomości 73a.

Termin wprowadzenia stałej organizacji ruchu : do 31 grudnia 2023r.

LEGENDA	
ZNAKI PIONOWE	ZNAKI POZIOME
<ul style="list-style-type: none"> Znak istniejący 	<ul style="list-style-type: none"> Znaki istniejące 
<ul style="list-style-type: none"> Znak projektowany 	<ul style="list-style-type: none"> Znaki projektowane 
<ul style="list-style-type: none"> Znak do usunięcia 	

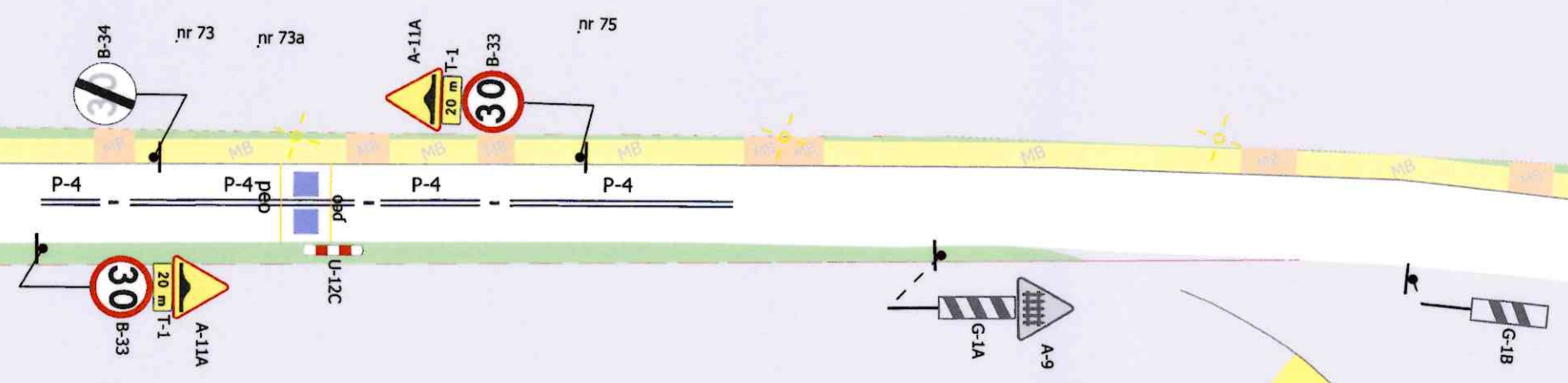


Mapa orientacyjna
 Skala 1:10 000
 ul. Sandomierska orientacja

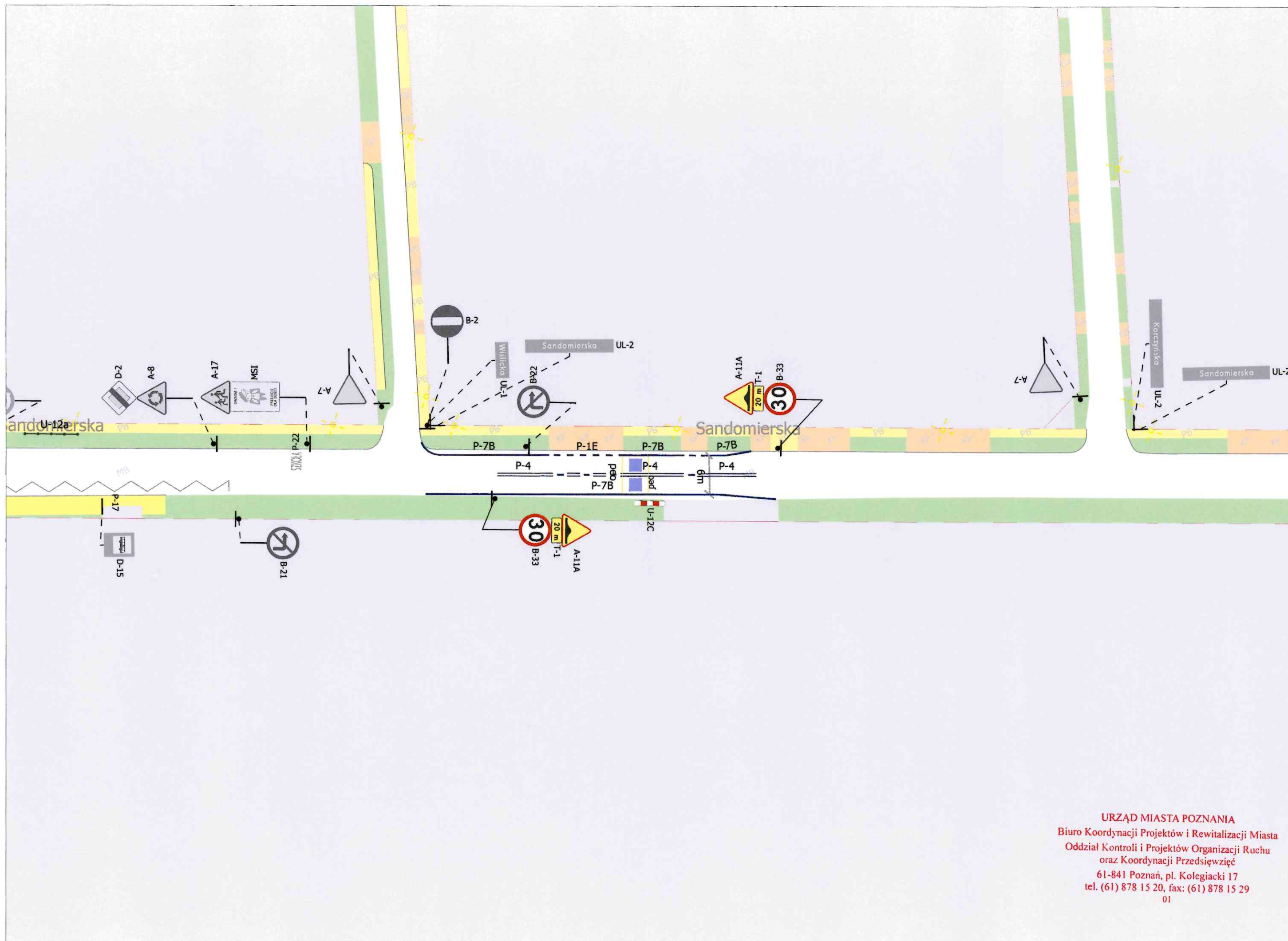
URZĄD MIASTA POZNAŃ
 Biuro Koordynacji Projektów i Rewitalizacji Miasta
 Oddział Kontroli i Projektów Organizacji Ruchu
 oraz Koordynacji Przedsięwzięć
 61-841 Poznań, pl. Kolegiacki 17
 tel.: (61) 878 15 20, fax: (61) 878 15 29

Starostwo Powiatowe
 w Minikowo-Marlno

Sandomierska



URZĄD MIASTA POZNANIA
Biuro Koordynacji Projektów i Rewitalizacji Miasta
Oddział Kontroli i Projektów Organizacji Ruchu
oraz Koordynacji Przedsięwzięć
61-841 Poznań, pl. Kolegiacki 17
tel. (61) 878 15 20, fax: (61) 878 15 29
01



URZĄD MIASTA POZNAŃA
 Biuro Koordynacji Projektów i Rewitalizacji Miasta
 Oddział Kontroli i Projektów Organizacji Ruchu
 oraz Koordynacji Przedsięwzięć
 61-841 Poznań, pl. Kolegiacki 17
 tel. (61) 878 15 20, fax: (61) 878 15 29
 01