

Znak sprawy: KPRM-XVII.7221.1.178.2022  
Poznań, 06-07-2022 r.



Nr rej.: 06072202754  
ZARZĄD DRÓG MIEJSKICH  
UL. WILCZAK 17  
61-623 POZNAŃ

Działając na podstawie art. 10 ust. 6 ustawy z dnia 20 czerwca 1997 r. - Prawo o ruchu drogowym (Dz. U. z 2021 r. poz. 450) oraz Rozporządzenia Ministra Infrastruktury z dnia 23 września 2003 r. w sprawie szczegółowych warunków zarządzania ruchem na drogach oraz wykonywania nadzoru nad tym zarządzaniem (Dz. U. z 2017 r., poz. 784) w związku z przekazaniem w dniu 12.04.2022 r. przez projektanta wnioskiem dotyczącym stałej organizacji ruchu, na podstawie projektu sporządzonego przez Pana Macieja Teresiaka, po zasięgnięciu opinii Zarządu Dróg Miejskich w Poznaniu (protokół ZOP nr 403 z dnia 20.04.2022 r.)

**oraz po wprowadzeniu następujących zmian/uwag:**

1. Wszelkie elementy oznakowania pionowego i poziomego powinny być zgodne z Rozporządzeniem Ministra Infrastruktury z dnia 3 lipca 2003 r. w sprawie szczegółowych warunków technicznych dla znaków i sygnałów drogowych oraz urządzeń bezpieczeństwa ruchu drogowego i warunków ich umieszczania na drogach.
2. Należy przeprowadzić kampanię informacyjną wśród mieszkańców przed wdrożeniem stałej organizacji ruchu.

**ZATWIERDZAM STAŁĄ ORGANIZACJĘ RUCHU**

nazwa i adres obiektu: ulice: Palacza, Ściegiennego, Raclawicka, Wolska, Olszynka, Wawerska, Listopadowa, Świetlana, Gwiazdzista, Słoneczna, Podchorążych w Poznaniu  
w związku z: optymalizacją stałej organizacji ruchu.

Zgodnie z § 8 ust. 7 w./wym. rozporządzenia określám termin, w którym powinna zostać wprowadzona zatwierdzona stała organizacja ruchu: do dnia 31 grudnia 2023 r.

### POUCZENIE

1. Zgodnie z § 12 ust. 1 w./wym. rozporządzenia jednostka wprowadzająca organizację ruchu zawiadamia organ zarządzający ruchem, zarząd drogi oraz właściwego komendanta Policji o planowanym rozpoczęciu prac podając datę, czas i miejsce ich wykonywania, co najmniej 7 dni przed ich rozpoczęciem, składając pismo osobiście lub przesyłając je na poniższe adresy:
  - 1) Urząd Miasta Poznania, Biuro Koordynacji Projektów i Rewitalizacji Miasta, Miejski Inżynier Ruchu, ul. 3 Maja 46, 61-728 Poznań,
  - 2) Zarząd Dróg Miejskich w Poznaniu, ul. Wilczak 17, 61-623 Poznań,
  - 3) Komenda Miejska Policji w Poznaniu, ul. Szylinga 2, 60-787 Poznań.
2. W przypadku braku zawiadomienia w ww. terminie traci ważność zatwierdzona organizacja ruchu o czym organ zarządzający ruchem informuje zarząd drogi.
3. Niniejsze uzgodnienie nie stanowi podstawy do zajęcia pasa drogowego.  
W celu uzyskania zezwolenia na zajęcie pasa drogowego należy wystąpić do Zarządu Dróg Miejskich w Poznaniu z wnioskiem o udzielenie zezwolenia na zajęcie pasa drogowego dotyczącego prowadzenia robót w pasie drogowym.
4. Na czas wprowadzenia stałej organizacji ruchu, należy opracować oraz zatwierdzić projekt czasowej organizacji ruchu.
5. Zgodnie z § 12 ust. 3 rozporządzenia Ministra Infrastruktury z dnia 23 września 2003 r. w sprawie szczegółowych warunków zarządzania ruchem na drogach oraz wykonaniem nadzoru nad tym zarządzeniem (Dz.U. z 2003 r. nr 177, poz 1729) organ zarządzający ruchem przeprowadza kontrolę oznakowania na podstawie dokonanego zgłoszenia.  
Do czasu stwierdzenia poprawności wprowadzenia stałej organizacji ruchu w ramach prowadzonej kontroli, odpowiedzialność za wprowadzoną organizację ruchu ponosi wykonawca prac.

z up. PREZYDENTA MIASTA  
Michał Bieszka  
Z-CAMIEJSKIEGO INŻYNIERA RUCHU

Sprawę prowadzi: Karolina Rokosz - Maksymek

Informacje na temat przetwarzania danych osobowych znajdują się pod adresem:  
<https://www.um.poznan.pl/klauzulainformacyjna/>

# PROJEKT STAŁEJ ORGANIZACJI RUCHU

Strefa Tempo 30

Ograniczona ulicami:

	Numer drogi:	Kategoria:
Taczanowskiego	5866P	powiatowa
Jugosłowańska	5867P	powiatowa
Grunwaldzka	2387P	powiatowa
Palacza	877942P	gminna
Podchorążych	877990P	gminna

Temat: Projekt stałej organizacji ruchu

Branża: Drogowa

URZĄD MIASTA POZNANIA  
Biuro Koordynacji Projektów i Rewitalizacji Miasta  
Oddział Zatwierdzeń i Odbiorów Organizacji Ruchu  
61-728 Poznań, ul. 3 Maja 46  
tel. 61 878 15 20, fax: 61 878 15 29  
04

Stanowisko	Imię i Nazwisko	Podpis
Projektant	Maciej Teresiak	

Poznań, kwiecień 2022

## SPIS TREŚCI

1. Przedmiot i cel opracowania
2. Podstawa opracowania
  - 2.1. Cyfrowa mapa zasadnicza w skali 1:500
  - 2.2. Przepisy prawne
3. Opis stałej organizacji ruchu
4. Charakterystyka drogi i ruchu na drodze
5. Opis przyjętych rozwiązań projektowych



## OPIS TECHNICZNY

### 1. PRZEDMIOT I CEL OPRACOWANIA

Celem opracowania jest projekt stałej organizacji ruchu na drogach publicznych w granicach administracyjnych Miasta Poznania.

Zakres opracowania stałej organizacji ruchu obejmuje **zmiany w projekcie wprowadzonym w 2021 r., tj.** oznakowanie pionowe, poziome oraz urządzenia bezpieczeństwa ruchu na ulicach: **Palacza, Ściegiennego, Taczanowskiego, Jugosłowiańska, Raławicka, Wolska, Olszynka, Listopadowa, Świetlana, Gwiaździsta, Słoneczna, Podchorążych, Wawerska**

### 2. PODSTAWA OPRACOWANIA

#### 2.1. Cyfrowa mapa zasadnicza w skali 1:500.

#### 2.2. Przepisy prawne

- Ustawa z dnia 20.06.1997r – Prawo o ruchu drogowym (tekst jednolity Dz.U. z 2020 r. poz. 110) – z późniejszymi zmianami
- Rozporządzenie Ministrów Infrastruktury oraz Spraw Wewnętrznych i administracji z dnia 31 lipca 2002r w sprawie znaków i sygnałów drogowych (Dz.U. Nr170, poz. 1393)
- Rozporządzenie Ministrów Infrastruktury oraz Spraw Wewnętrznych i administracji z dnia 23 września 2008r zmieniające rozporządzenie w sprawie znaków i sygnałów drogowych (Dz.U. Nr 179, poz. 1104)
- Rozporządzenie Ministra Infrastruktury z dnia 3 lipca 2003 r. w sprawie szczegółowych warunków technicznych dla znaków i sygnałów drogowych oraz urządzeń bezpieczeństwa ruchu drogowego i warunków ich umieszczania na drogach (Dz.U. Nr 220, poz.2181)
- Załączniki 1-4 do w/w rozporządzenia
- Rozporządzenie Ministra Infrastruktury z dnia 28 marca 2008 zmieniające rozporządzenie w sprawie szczegółowych warunków technicznych dla znaków i

sygnałów drogowych oraz urządzeń bezpieczeństwa ruchu drogowego i warunków ich umieszczania na drogach (Dz. U. Nr 67, poz.413)

- Rozporządzenie Ministra Infrastruktury z dnia 28 marca 2008 zmieniające rozporządzenie w sprawie szczegółowych warunków technicznych dla znaków i sygnałów drogowych oraz urządzeń bezpieczeństwa ruchu drogowego i warunków ich umieszczania na drogach (Dz. U. Nr 126, poz.813)
- Rozporządzenie Ministra Infrastruktury z dnia 23 września 2003 r w sprawie szczegółowych warunków zarządzania ruchem na drogach oraz wykonywania nadzoru nad tym zarządzeniem (Dz.U. 2017.784 j.t.)

### 3. OPIS STAŁEJ ORGANIZACJI RUCHU

Projekt stałej organizacji obejmuje: Lokalizację istniejącego oznakowania pionowego i poziomego na ulicach

- **Palacza** o numerze drogi: 877942P
- **Ściegiennego** o numerze drogi: 5862P
- **Taczanowskiego** o numerze drogi: 5866P
- **Jugosłowiańska** o numerze drogi: 5867P
- **Racławicka** o numerze drogi: 878069P
- **Wolska** o numerze drogi: 878512P
- **Olszynka** o numerze drogi: 877900P
- **Listopadowa** o numerze drogi: 877677P
- **Świetlana** o numerze drogi: 878349P
- **Gwiaździsta** o numerze drogi: 877408P
- **Słoneczna** o numerze drogi: 878201P
- **Podchorążych** o numerze drogi: 877990P
- **Wawerska** o numerze drogi: 878440P
- **Grunwaldzka** o numerze drogi: 2387P

#### 4. CHARAKTERYSTYKA DROGI I RUCHU NA DRODZE

- Ulica **Palacza** posiada:

Jezdnie:

- ilość: **1**
- średnia szerokość jezdni: **7,25 m**
- rodzaj nawierzchni: **masa bitumiczna**

Chodniki:

- rodzaj nawierzchni: **kostka chodnikowa**

Ścieżki rowerowe:

- ruch rowerowy na zasadach ogólnych

- Ulica **Ściegiennego** posiada:

Jezdnie:

- ilość: **1**
- średnia szerokość jezdni: **7,5 m**
- rodzaj nawierzchni: **masa bitumiczna**

Chodniki:

- rodzaj nawierzchni:  **płyta chodnikowa**

Ścieżki rowerowe:

- ruch rowerowy na zasadach ogólnych

- Ulica **Taczanowskiego** posiada:

Jezdnie:

- ilość: **1**
- średnia szerokość jezdni: **13,5 m**
- rodzaj nawierzchni: **masa bitumiczna**

Chodniki:

- rodzaj nawierzchni:  **płyta chodnikowa**

Ścieżki rowerowe:

- ruch rowerowy na zasadach ogólnych

- Ulica **Jugosłowiańska** posiada:

Jezdnie:

- ilość: **1**
- średnia szerokość jezdni: **7,0 m**
- rodzaj nawierzchni: **masa bitumiczna**

Chodniki:

- rodzaj nawierzchni: **plyta chodnikowa**

Ścieżki rowerowe:

- ruch rowerowy na zasadach ogólnych

- Ulica **Raławicka** posiada:

Jezdnie:

- ilość: **1**
- średnia szerokość jezdni: **7,15 m**
- rodzaj nawierzchni: **masa bitumiczna**

Chodniki:

- rodzaj nawierzchni: **plyta chodnikowa**

Ścieżki rowerowe:

- ruch rowerowy na zasadach ogólnych

- Ulica **Wolska** posiada:

Jezdnie:

- ilość: **1**
- średnia szerokość jezdni: **5,05 m**
- rodzaj nawierzchni: **masa bitumiczna**

Chodniki:

- rodzaj nawierzchni: **plyta chodnikowa**

Ścieżki rowerowe:

- ruch rowerowy na zasadach ogólnych



- Ulica **Olszynka** posiada:

Jezdnie:

- ilość: **1**
- średnia szerokość jezdni: **6,05 m**
- rodzaj nawierzchni: **masa bitumiczna**

Chodniki:

- rodzaj nawierzchni:  **płyta chodnikowa**

Ścieżki rowerowe:

- ruch rowerowy na zasadach ogólnych

- Ulica **Listopadowa** posiada:

Jezdnie:

- ilość: **1**
- średnia szerokość jezdni: **4,95 m**
- rodzaj nawierzchni: **masa bitumiczna**

Chodniki:

- rodzaj nawierzchni:  **płyta chodnikowa**

Ścieżki rowerowe:

- ruch rowerowy na zasadach ogólnych

- Ulica **Świetlana** posiada:

Jezdnie:

- ilość: **1**
- średnia szerokość jezdni: **5,50 m**
- rodzaj nawierzchni: **masa bitumiczna**

Chodniki:

- rodzaj nawierzchni:  **płyta chodnikowa**

Ścieżki rowerowe:

- ruch rowerowy na zasadach ogólnych



- Ulica **Gwiaździsta** posiada:

Jezdnie:

- ilość: **1**
- średnia szerokość jezdni: **5,0 m**
- rodzaj nawierzchni: **masa bitumiczna**

Chodniki:

- rodzaj nawierzchni:  **płyta chodnikowa**

Ścieżki rowerowe:

- ruch rowerowy na zasadach ogólnych

- Ulica **Słoneczna** posiada:

Jezdnie:

- ilość: **1**
- średnia szerokość jezdni: **5,7 – 7,1 m**
- rodzaj nawierzchni: **masa bitumiczna**

Chodniki:

- rodzaj nawierzchni:  **płyta chodnikowa**

Ścieżki rowerowe:

- ruch rowerowy na zasadach ogólnych

- Ulica **Podchorążych** posiada:

Jezdnie:

- ilość: **1**
- średnia szerokość jezdni: **5,5 m**
- rodzaj nawierzchni: **masa bitumiczna**

Chodniki:

- rodzaj nawierzchni:  **płyta chodnikowa**

Ścieżki rowerowe:

- ruch rowerowy na zasadach ogólnych

- Ulica **Wawerska** posiada:

Jezdnie:

- ilość: **1**
- średnia szerokość jezdni: **5,2 m**
- rodzaj nawierzchni: **masa bitumiczna**

Chodniki:

- rodzaj nawierzchni:  **płyta chodnikowa**

Ścieżki rowerowe:

- ruch rowerowy na zasadach ogólnych

- Ulica **Grunwaldzka** posiada:

Jezdnie:

- ilość: **2**
- średnia szerokość jezdni: **7,1 m**
- rodzaj nawierzchni: **masa bitumiczna**

Chodniki:

- rodzaj nawierzchni:  **płyta chodnikowa**

Ścieżki rowerowe:

- rodzaj nawierzchni: masa bitumiczna






## 5. OPIS PRZYJĘTYCH ROZWIĄZAŃ PROJEKTOWYCH

- Likwidacja skrzyżowań równorzędnych w ciągu ul. Palacza
- Wprowadzenie dwóch kierunków ruchu na ul. Wawerskiej na odcinku od ul. Jugosłowiańskiej do ul. Raławickiej
- Wprowadzenie jednego kierunku ruchu na ul. Raławickiej na odcinku od ul. Grunwaldzkiej do ul. Wawerskiej

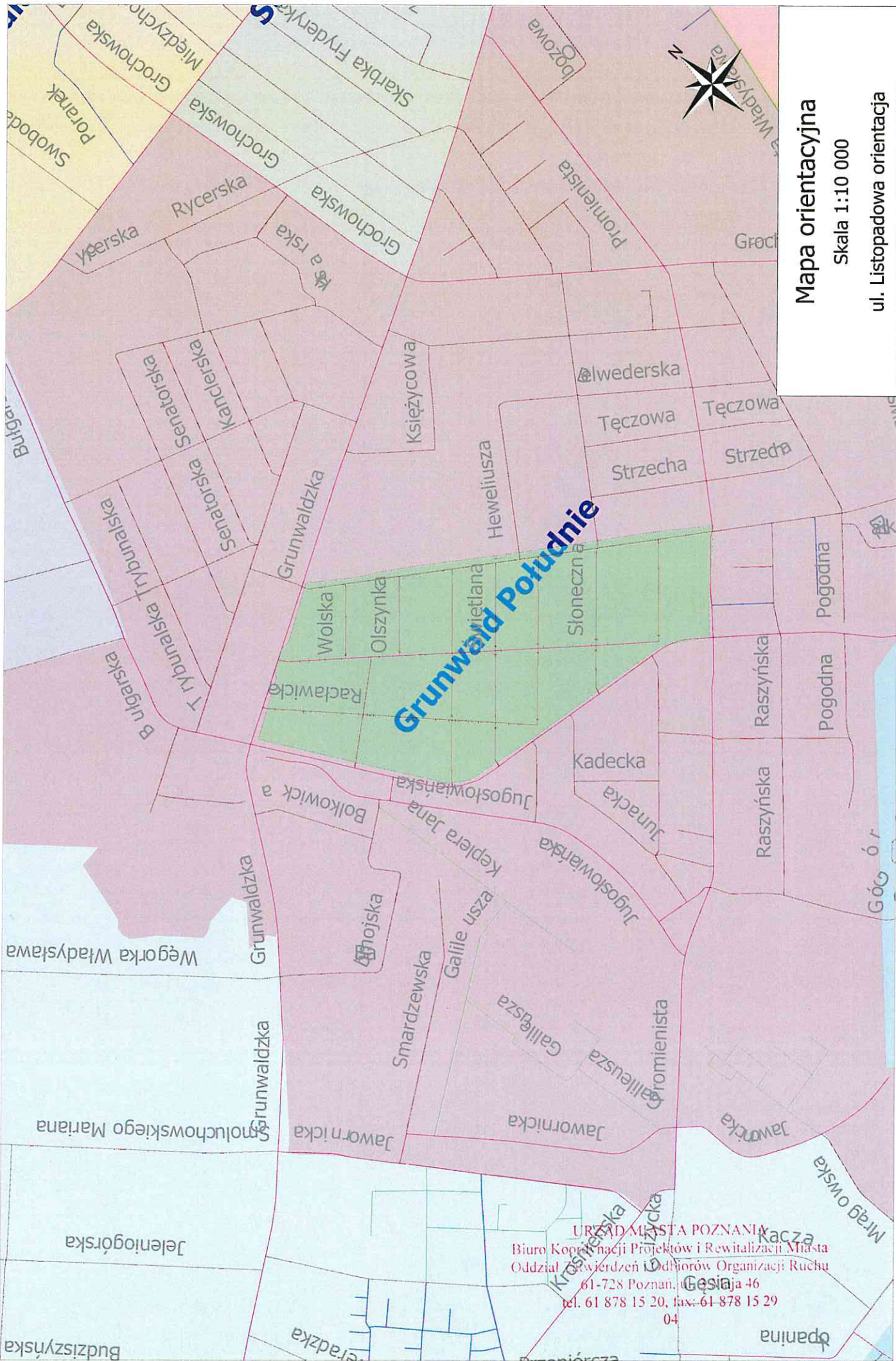
## PROJEKT STAŁEJ ORGANIZACJI RUCHU

- Wprowadzenie jednego kierunku ruchu na całych odcinkach ulic Listopadowej, Świetlanej oraz Gwieździstej w zakresie opracowania
- Wyznaczenie dwóch kierunków ruchu na ul. Słonecznej
- Zaprojektowano progi zwalniające na ul. Raclawickiej

**Termin wprowadzenia SOR – do 31 grudnia 2022 r.**

LEGENDA	
ZNAKI PIONOWE	ZNAKI POZIOME
<ul style="list-style-type: none"> <li>Znak istniejący</li> </ul> 	<ul style="list-style-type: none"> <li>Znaki istniejące</li> </ul> 
<ul style="list-style-type: none"> <li>Znak projektowany</li> </ul> 	<ul style="list-style-type: none"> <li>Znaki projektowane</li> </ul> 
<ul style="list-style-type: none"> <li>Znak do usunięcia</li> </ul> 	





Mapa orientacyjna

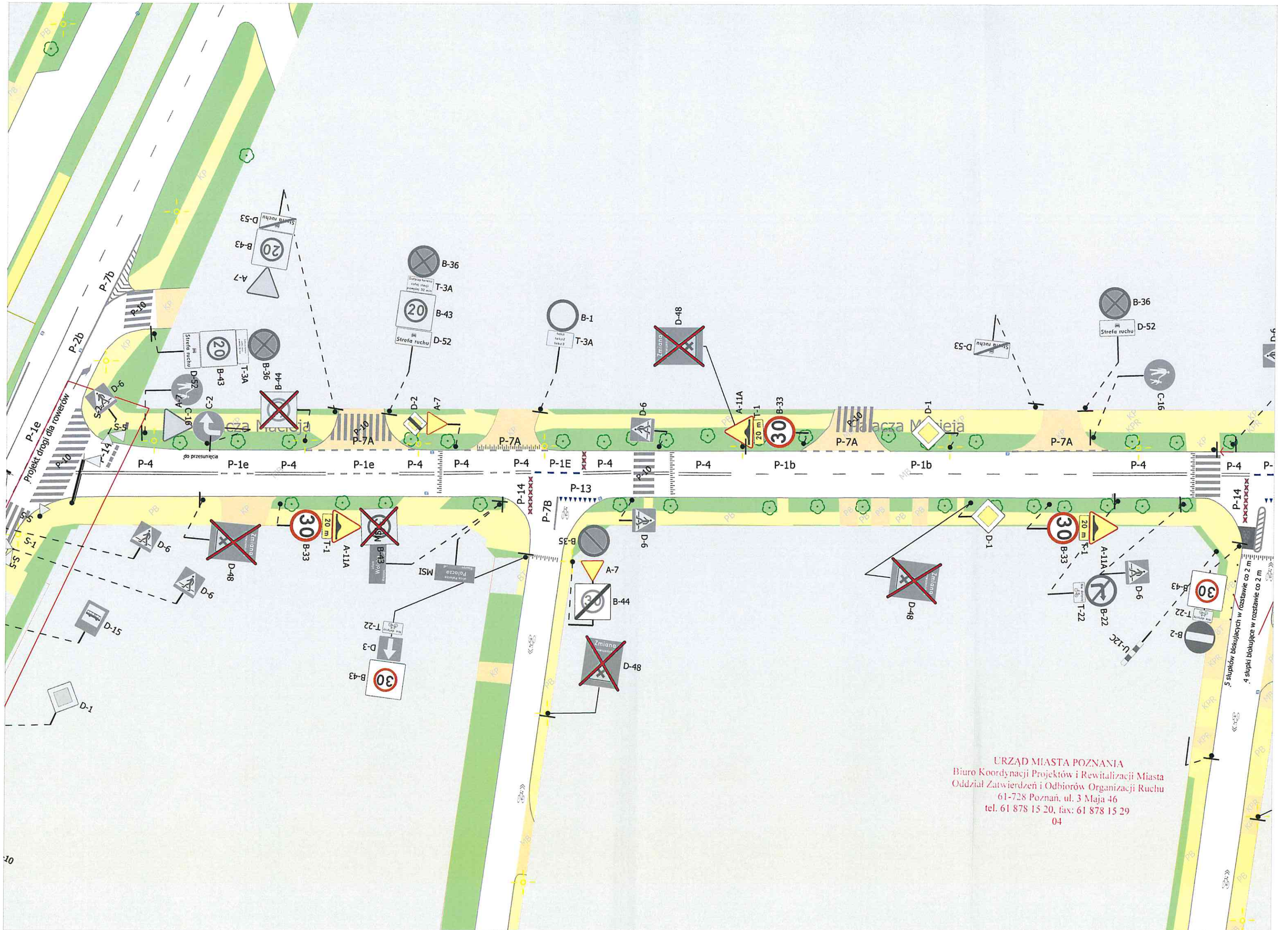
Skala 1:10 000

ul. Listopadowa orientacja

**Grunwald Południe**

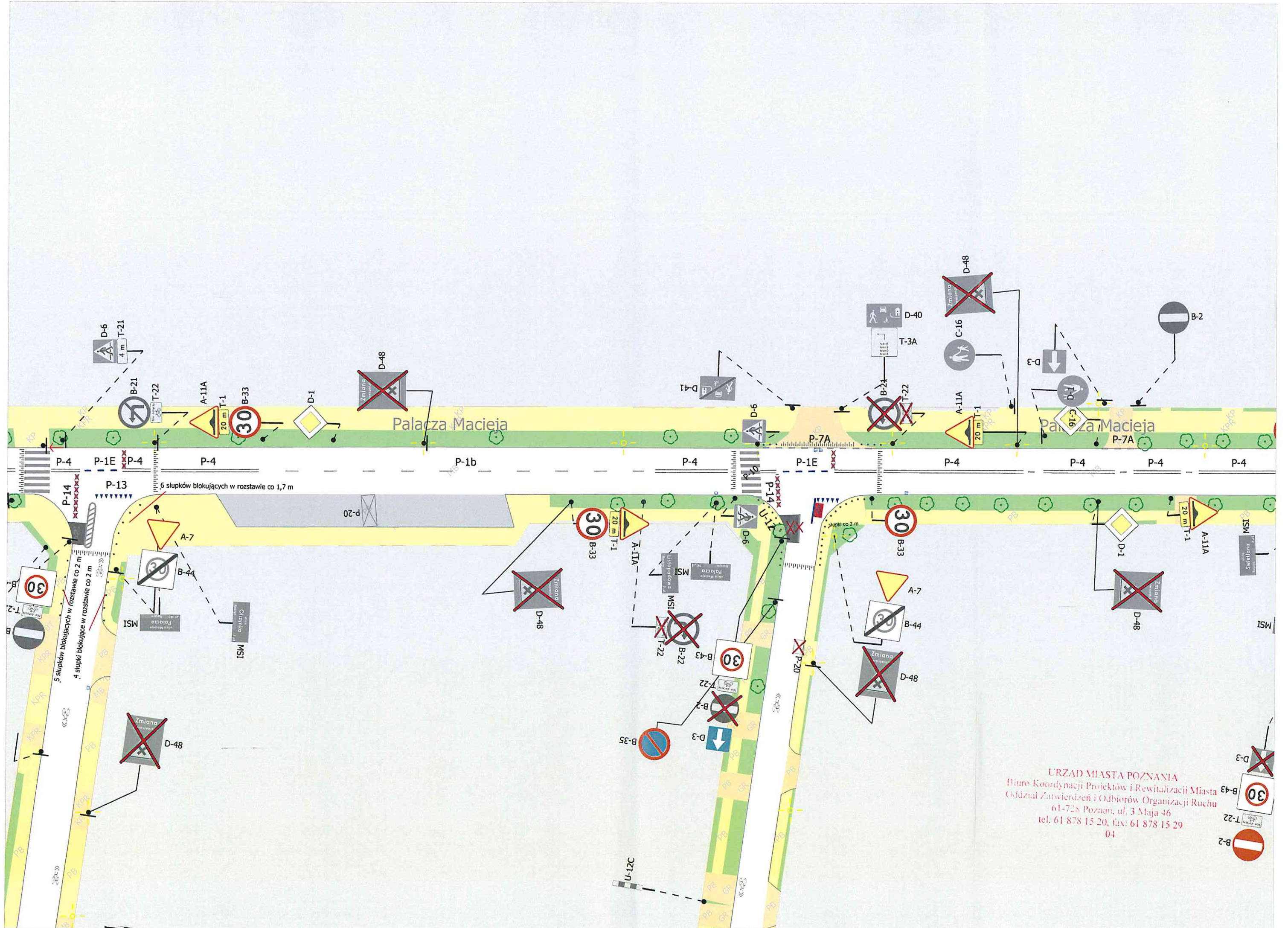
URZĄD MIASTA POZNAŃ  
Biuro Koordynacji Projektów i Rewitalizacji Miasta  
Oddział Rozwędzeń i Oddział Organizacji Ruchu  
61-728 Poznań, ul. Gesia 46  
tel. 61 878 15 20, fax: 61-878 15 29





URZĄD MIASTA POZNAŃ  
 Biuro Koordynacji Projektów i Rewitalizacji Miasta  
 Oddział Zatwierdzeń i Odbiorów Organizacji Ruchu  
 61-728 Poznań, ul. 3 Maja 46  
 tel. 61 878 15 20, fax: 61 878 15 29  
 04

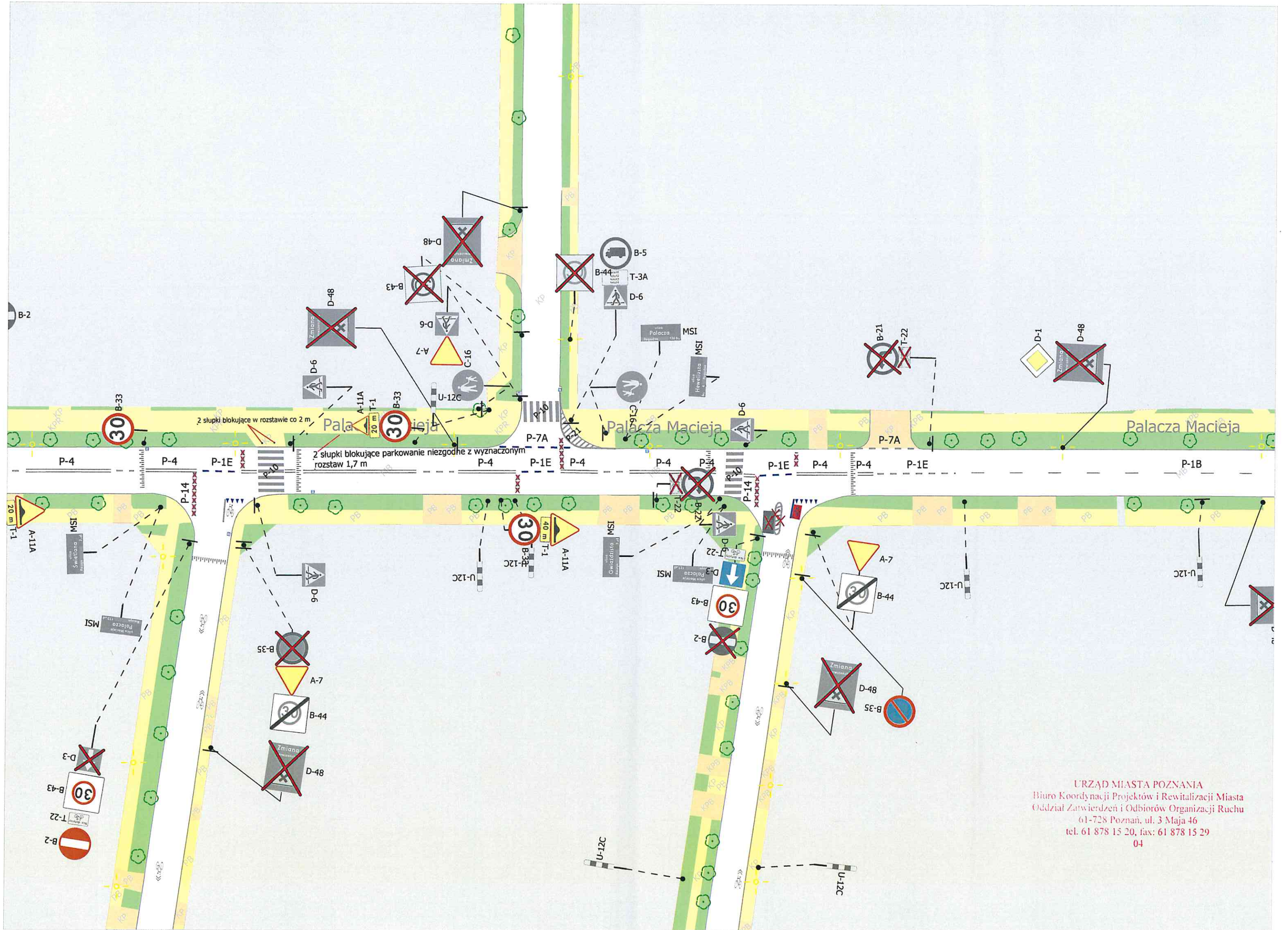




URZĄD MIASTA POZNAŃA  
 Biuro Koordynacji Projektów i Rewitalizacji Miasta  
 Oddział Zatwierdzeń i Odbiorów Organizacji Ruchu  
 61-728 Poznań, ul. 3 Maja 46  
 tel. 61 878 15 20, fax: 61 878 15 29

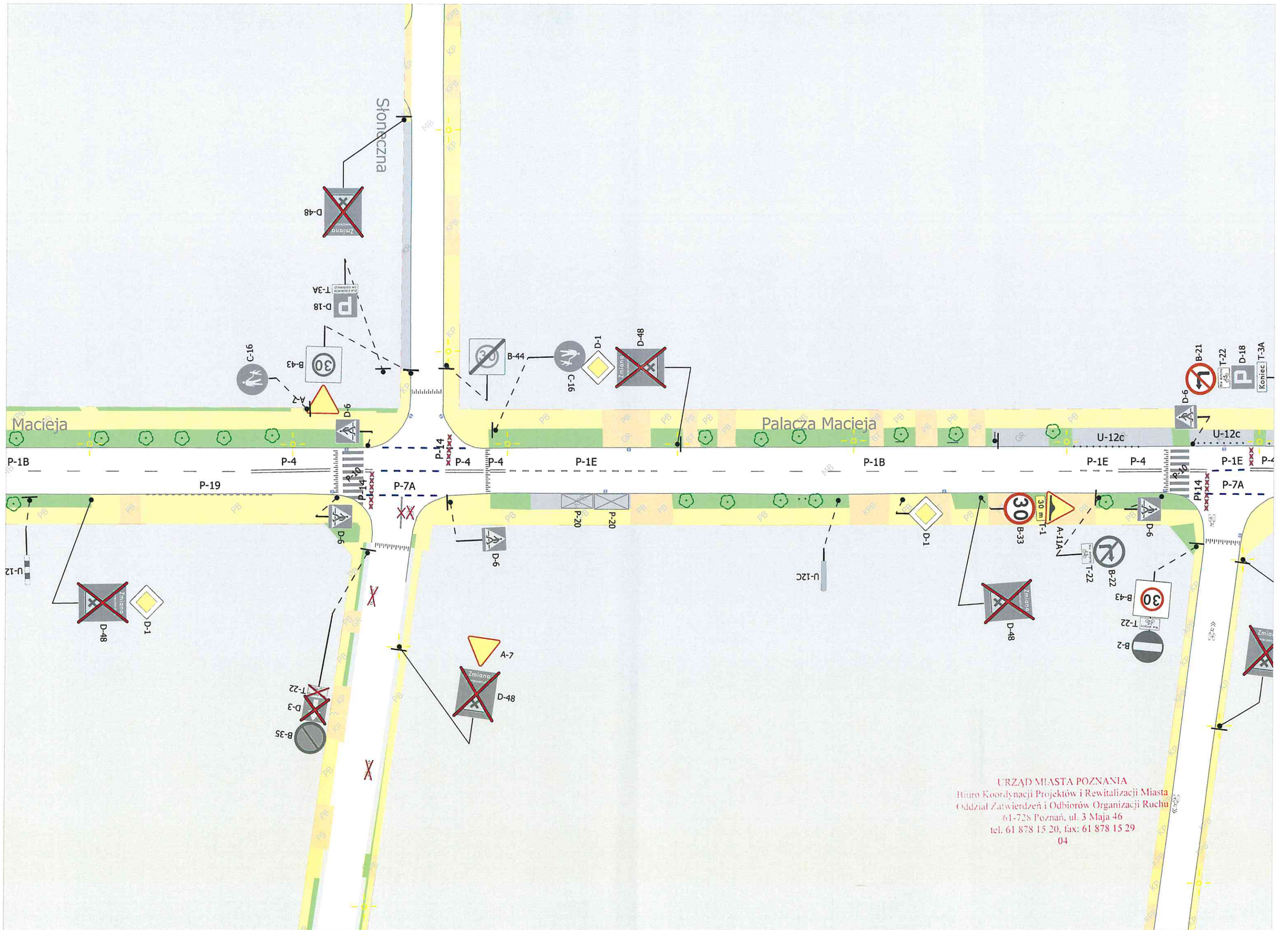






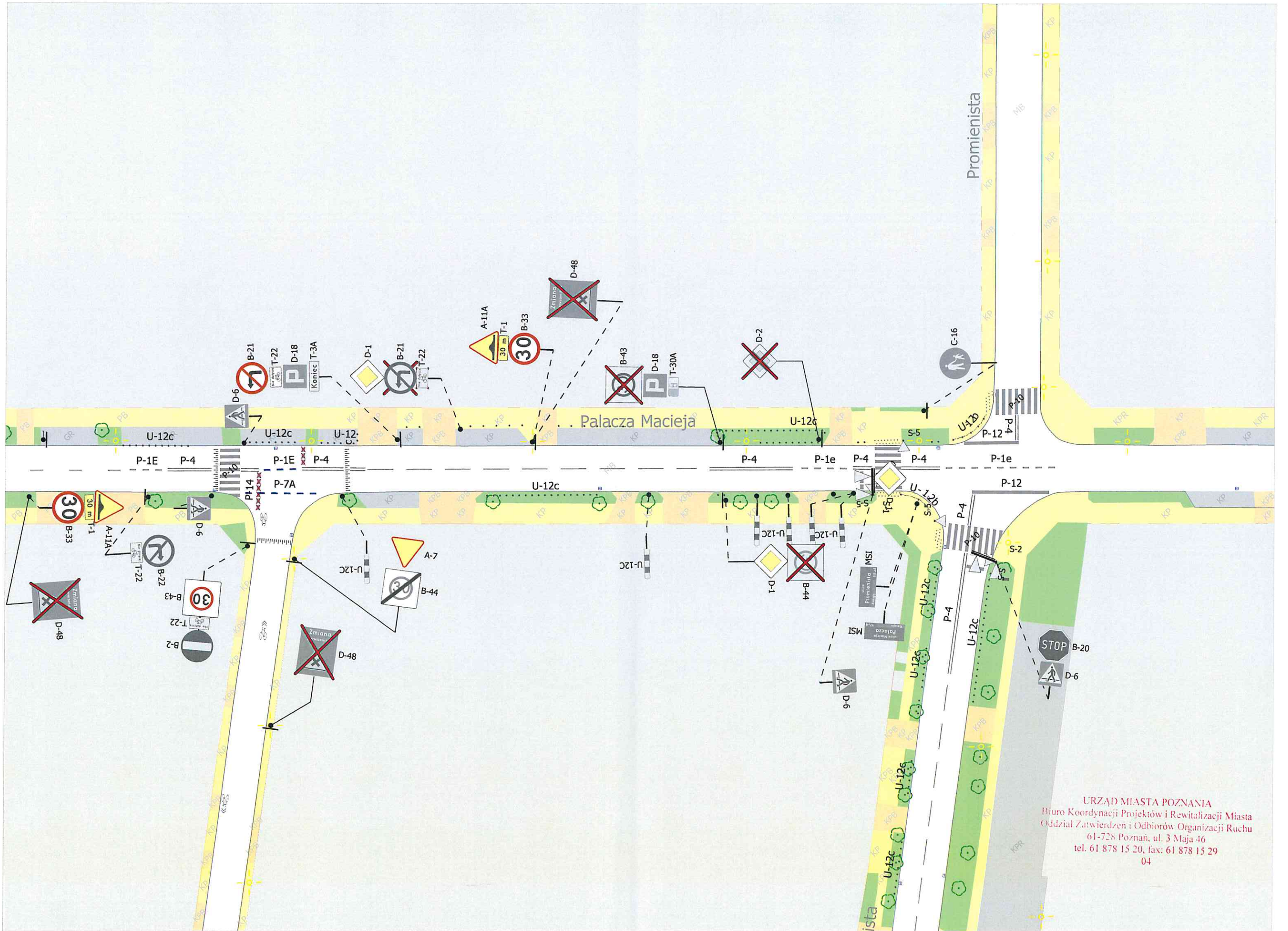
URZĄD MIASTA POZNANIA  
 Biuro Koordynacji Projektów i Rewitalizacji Miasta  
 Oddział Zatwierdzeń i Odbiorów Organizacji Ruchu  
 61-728 Poznań, ul. 3 Maja 46  
 tel. 61 878 15 20, fax: 61 878 15 29  
 04





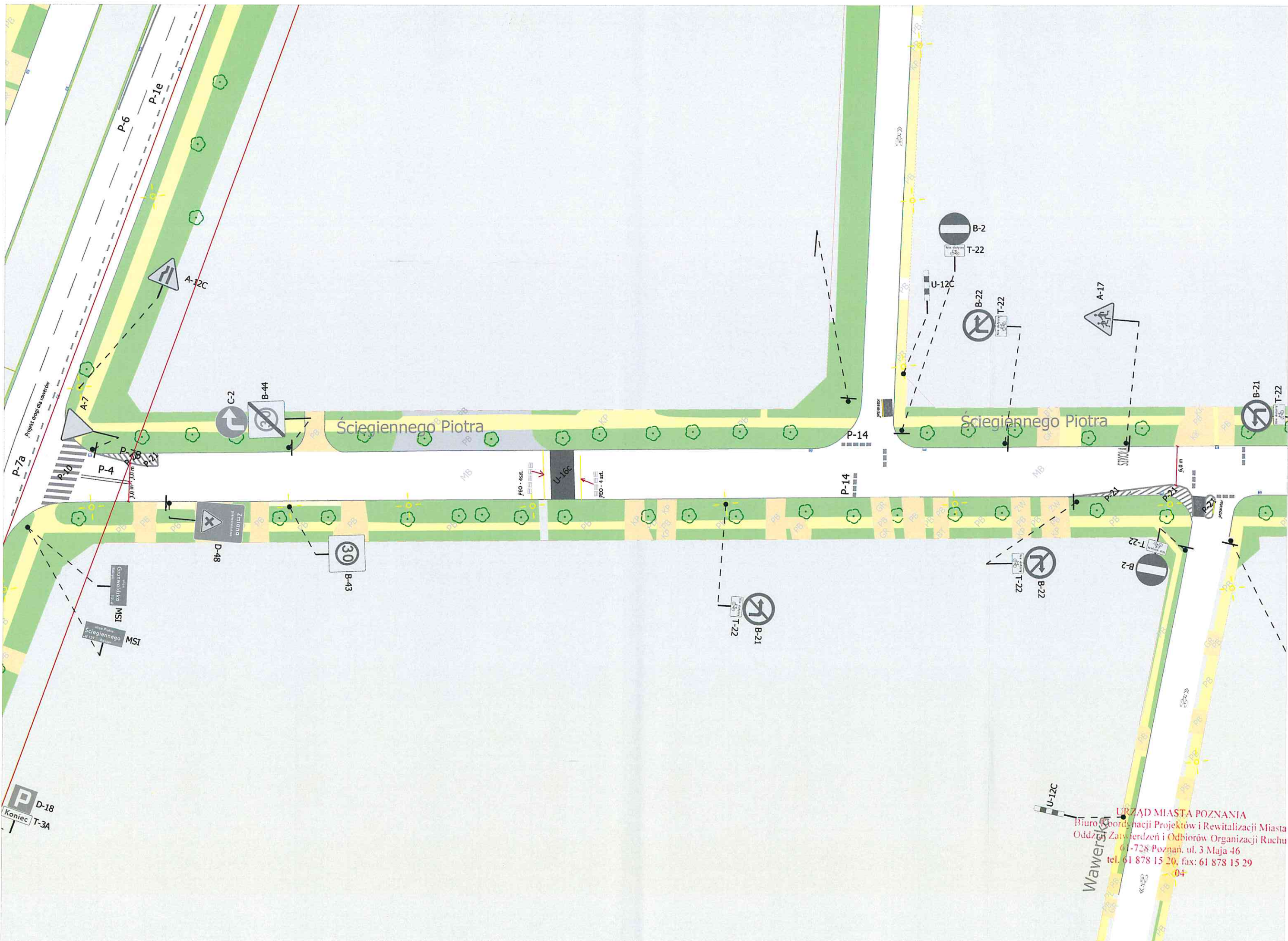
URZĄD MIASTA POZNANIA  
 Biuro Koordynacji Projektów i Rewitalizacji Miasta  
 Oddział Zatwierżeń i Odbiorów Organizacji Ruchu  
 61-728 Poznań, ul. 3 Maja 46  
 tel. 61 878 15 20, fax: 61 878 15 29  
 04





URZĄD MIASTA POZNAŃA  
 Biuro Koordynacji Projektów i Rewitalizacji Miasta  
 Oddział Zatwierdzeń i Odbiorów Organizacji Ruchu  
 61-728 Poznań, ul. 3 Maja 46  
 tel. 61 878 15 20, fax: 61 878 15 29  
 04





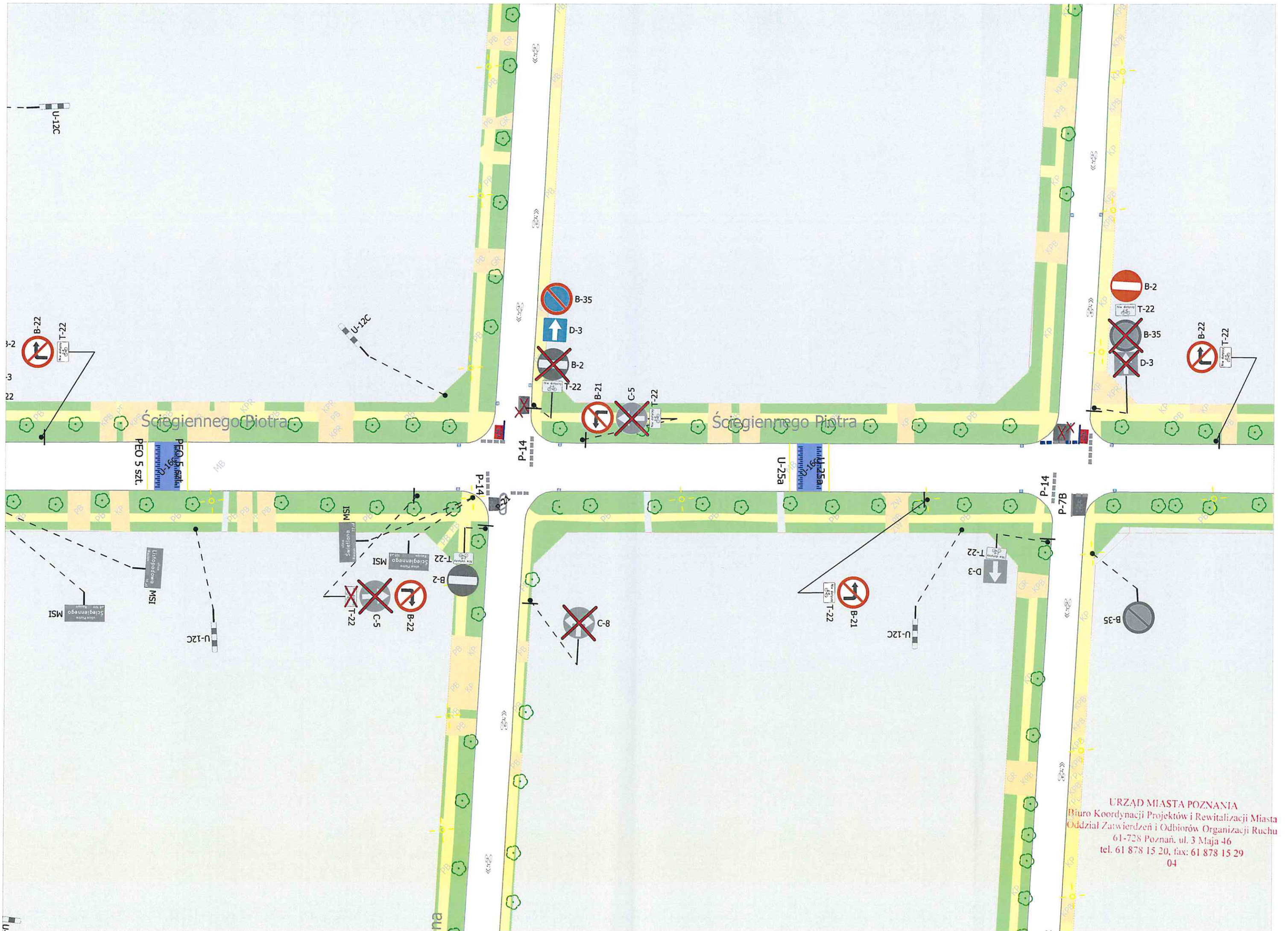
**URZĄD MIASTA POZNAŃA**  
 Biuro Koordynacji Projektów i Rewitalizacji Miasta  
 Oddział Zatwierdzeń i Odbiorów Organizacji Ruchu  
 61-728 Poznań, ul. 3 Maja 46  
 tel. 61 878 15 20, fax: 61 878 15 29  
 04





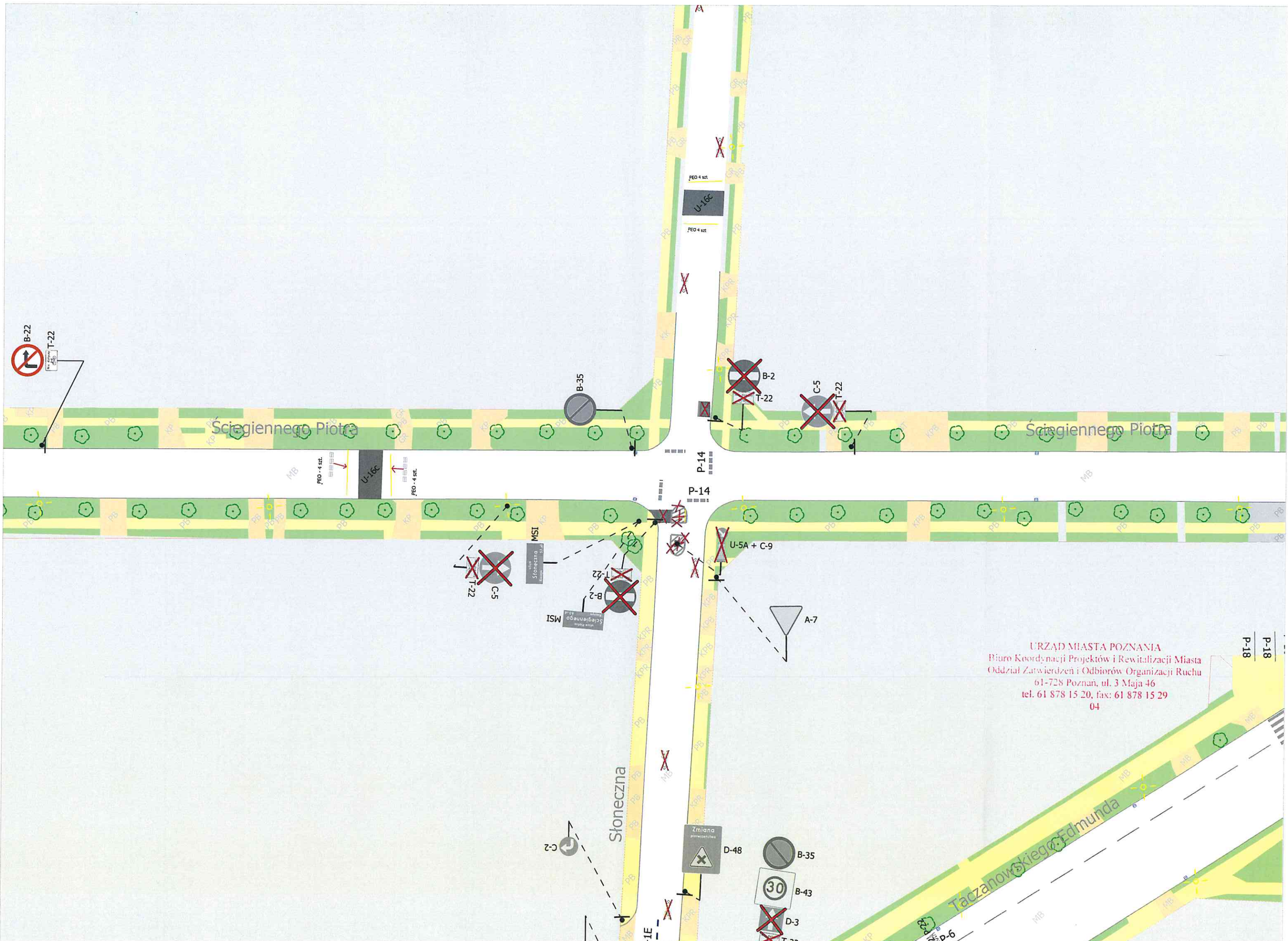
URZĄD MIASTA POZNANIA  
 Biuro Koordynacji Projektów i Rewitalizacji Miasta  
 Oddział Zatwierdzeń i Odbiorów Organizacji Ruchu  
 61-728 Poznań, ul. 3 Maja 46  
 tel. 61 878 15 20, fax: 61 878 15 29  
 04





URZĄD MIASTA POZNAŃ  
 Biuro Koordynacji Projektów i Rewitalizacji Miasta  
 Oddział Zatwierdzeń i Odbiorów Organizacji Ruchu  
 61-728 Poznań, ul. 3 Maja 46  
 tel. 61 878 15 20, fax: 61 878 15 29  
 04

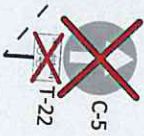




URZĄD MIASTA POZNAŃA  
 Biuro Koordynacji Projektów i Rewitalizacji Miasta  
 Oddział Zatwierdzeń i Odbiorów Organizacji Ruchu  
 61-728 Poznań, ul. 3 Maja 46  
 tel. 61 878 15 20, fax: 61 878 15 29  
 04




B-22



C-5



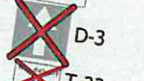
D-48




B-35



B-43



D-3



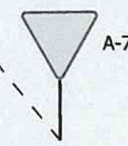
U-16c



P-14



U-5A + C-9



A-7

P-18

P-18

P-18

P-18

P-18

P-18

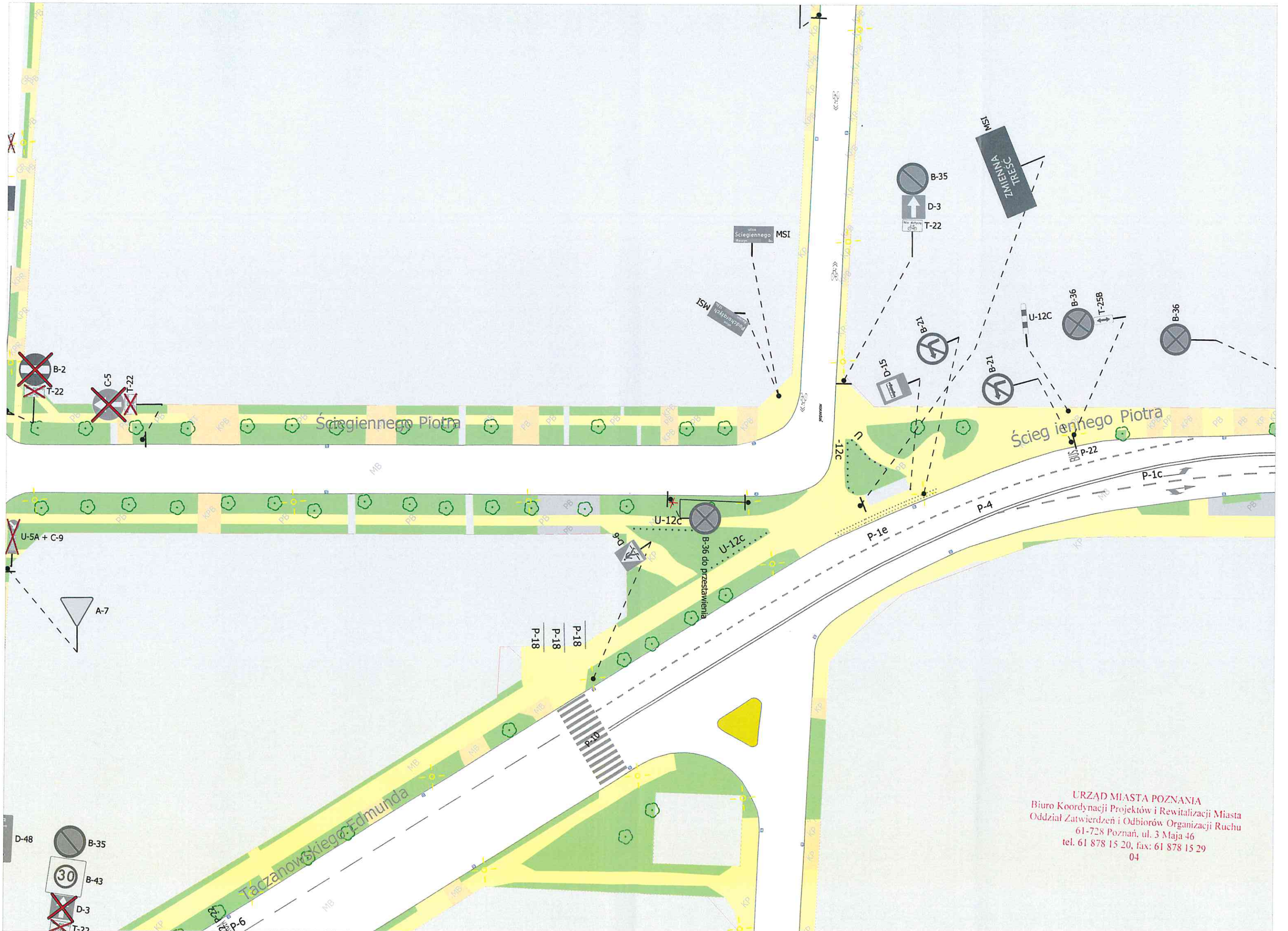
P-18

P-18

P-18

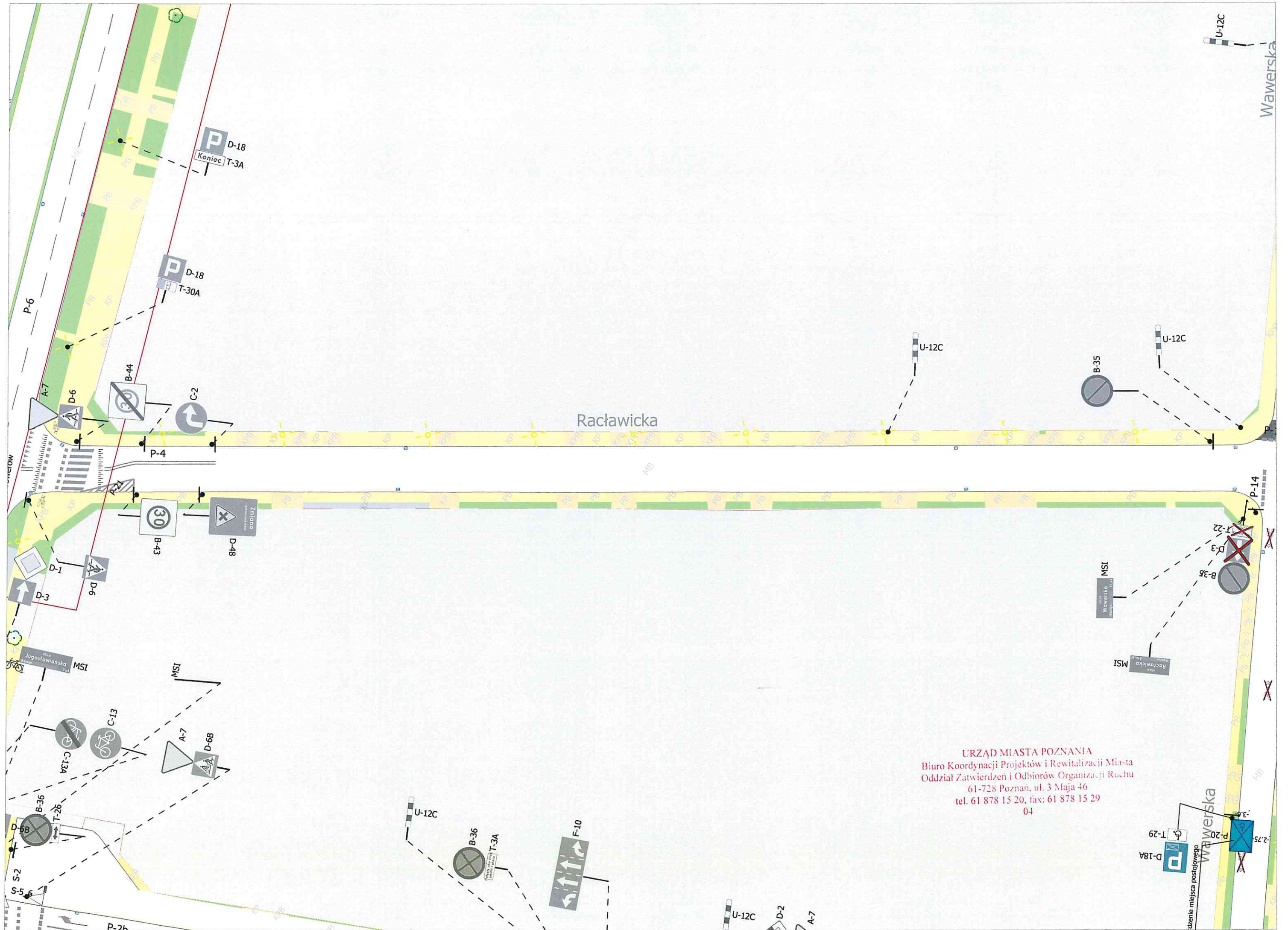
P-18





URZĄD MIASTA POZNANIA  
Biuro Koordynacji Projektów i Rewitalizacji Miasta  
Oddział Zatwierżeń i Odbiorów Organizacji Ruchu  
61-728 Poznań, ul. 3 Maja 46  
tel. 61 878 15 20, fax: 61 878 15 29  
04





Racławicka

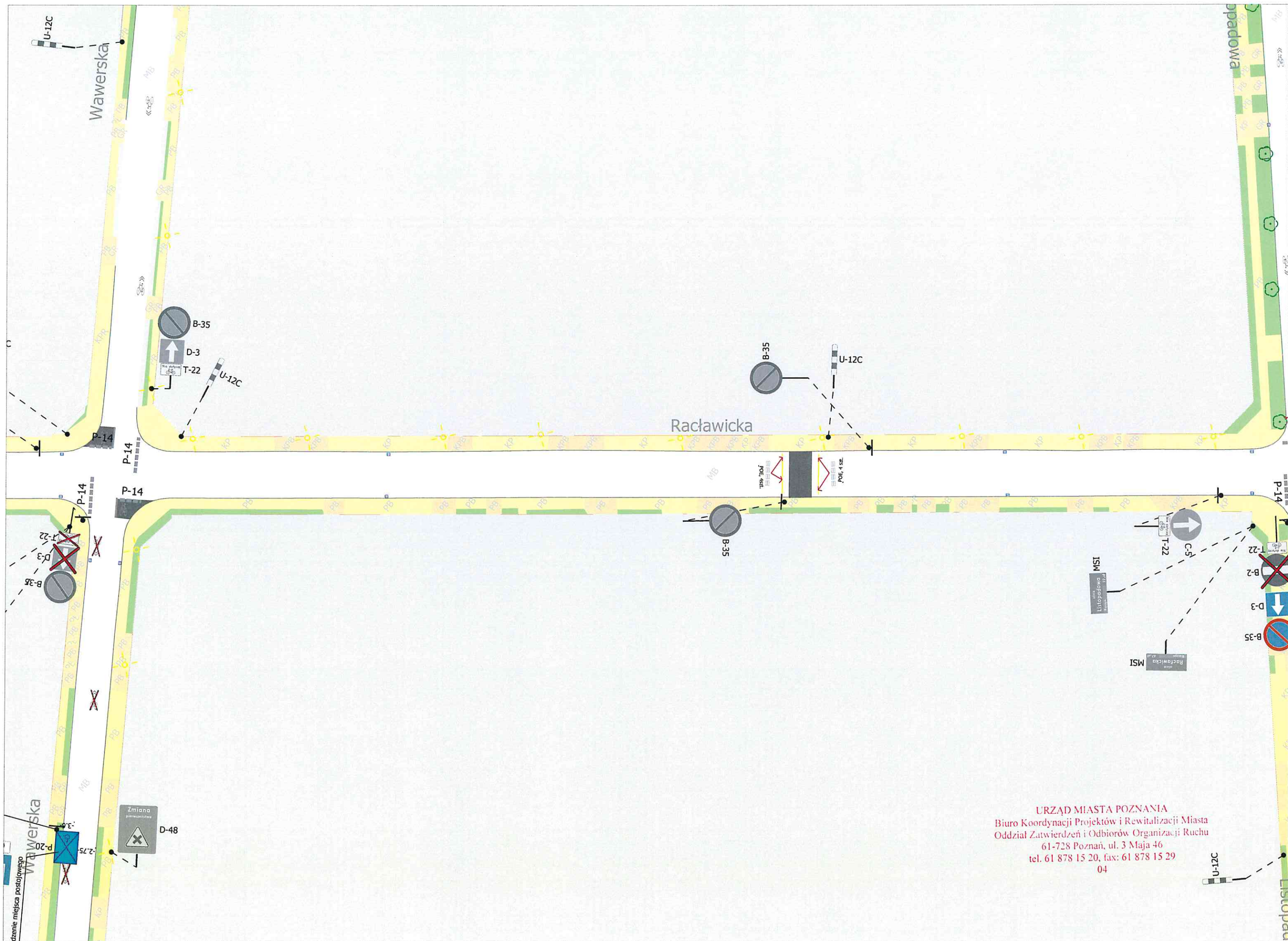
Wawerska

Wawerska

URZĄD MIASTA POZNANIA  
 Biuro Koordynacji Projektów i Rewitalizacji Miasta  
 Oddział Zatwierdzeń i Odbiorów Organizacji Ruchu  
 61-728 Poznań, ul. 3 Maja 46  
 tel. 61 878 15 20, fax: 61 878 15 29  
 04

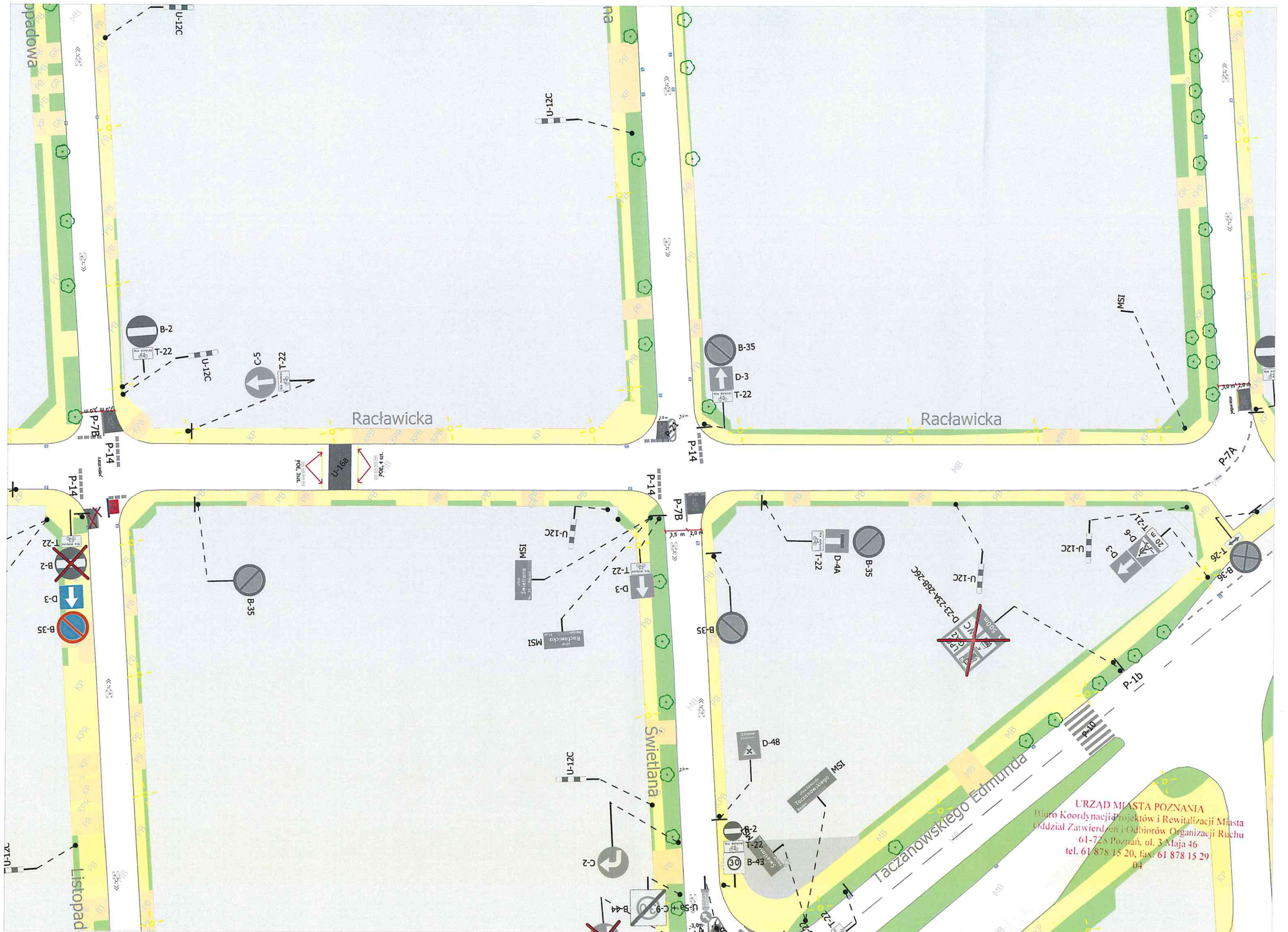
zadanie miejsca postojowego





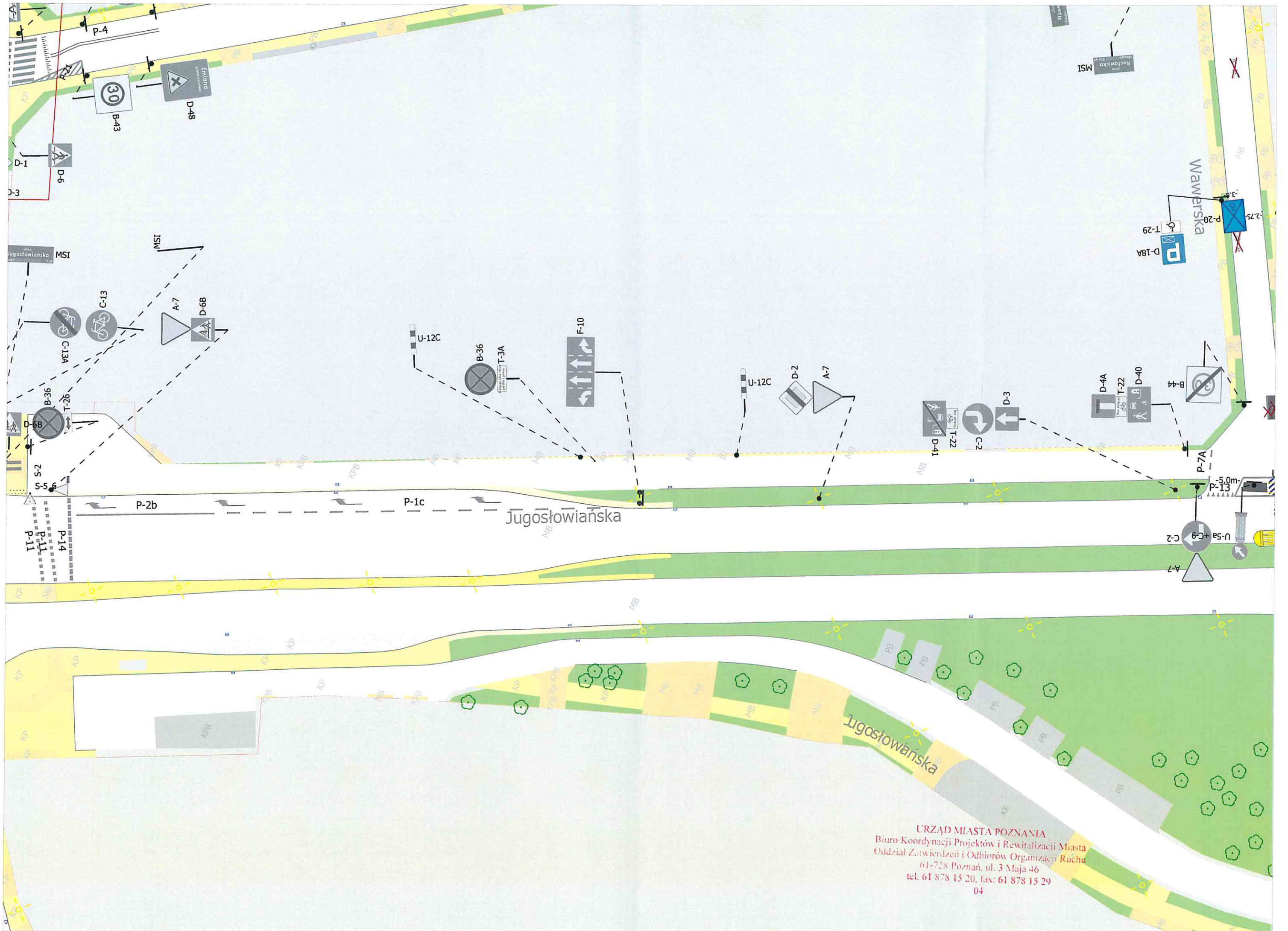
URZĄD MIASTA POZNANIA  
 Biuro Koordynacji Projektów i Rewitalizacji Miasta  
 Oddział Zatwierdzeń i Odbiorów Organizacji Ruchu  
 61-728 Poznań, ul. 3 Maja 46  
 tel. 61 878 15 20, fax: 61 878 15 29  
 04





**URZĄD MIASTA POZNANIA**  
 Biuro Koordynacji Projektów i Rewitalizacji Miasta  
 Oddział Zatwierdzeń i Odbiorów Organizacji Ruchu  
 61-728 Poznań, ul. 3 Maja 46  
 tel. 61 878 15 20, fax: 61 878 15 29  
 04





**URZĄD MIASTA POZNAŃ**  
 Biuro Koordynacji Projektów i Rewitalizacji Miasta  
 Oddział Zatwierdzeń i Odbiorów Organizacji Ruchu  
 61-728 Poznań, ul. 3 Maja 46  
 tel. 61 878 15 20, fax: 61 878 15 29  
 04



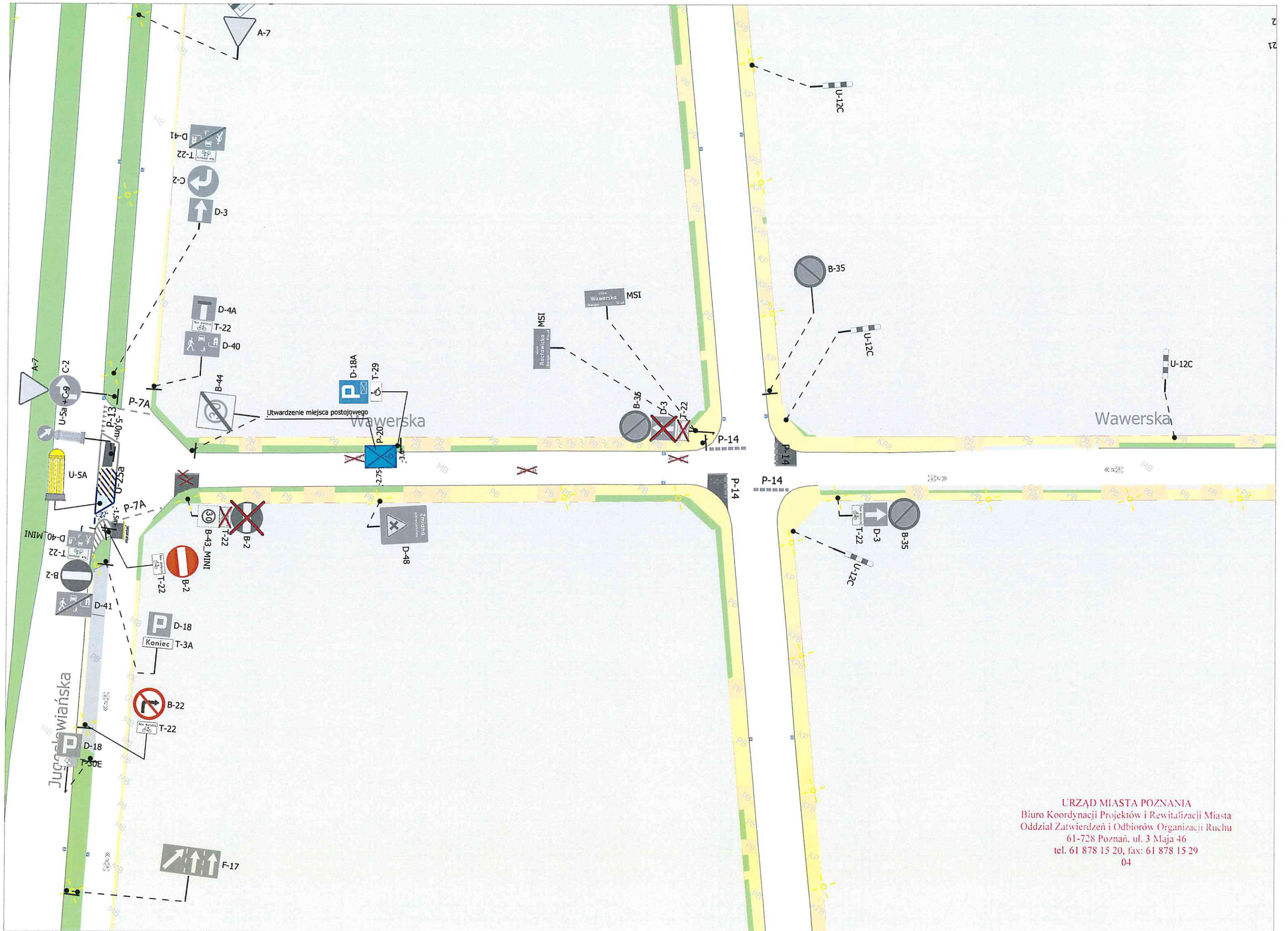


**URZĄD MIASTA POZNAŃ**  
 Biuro Koordynacji Projektów i Rewitalizacji Miasta  
 Oddział Zatwierdzeń i Odbiorów Organizacji Ruchu  
 61-728 Poznań, ul. 3 Maja 46  
 tel. 61 878 15 20, fax: 61 878 15 29



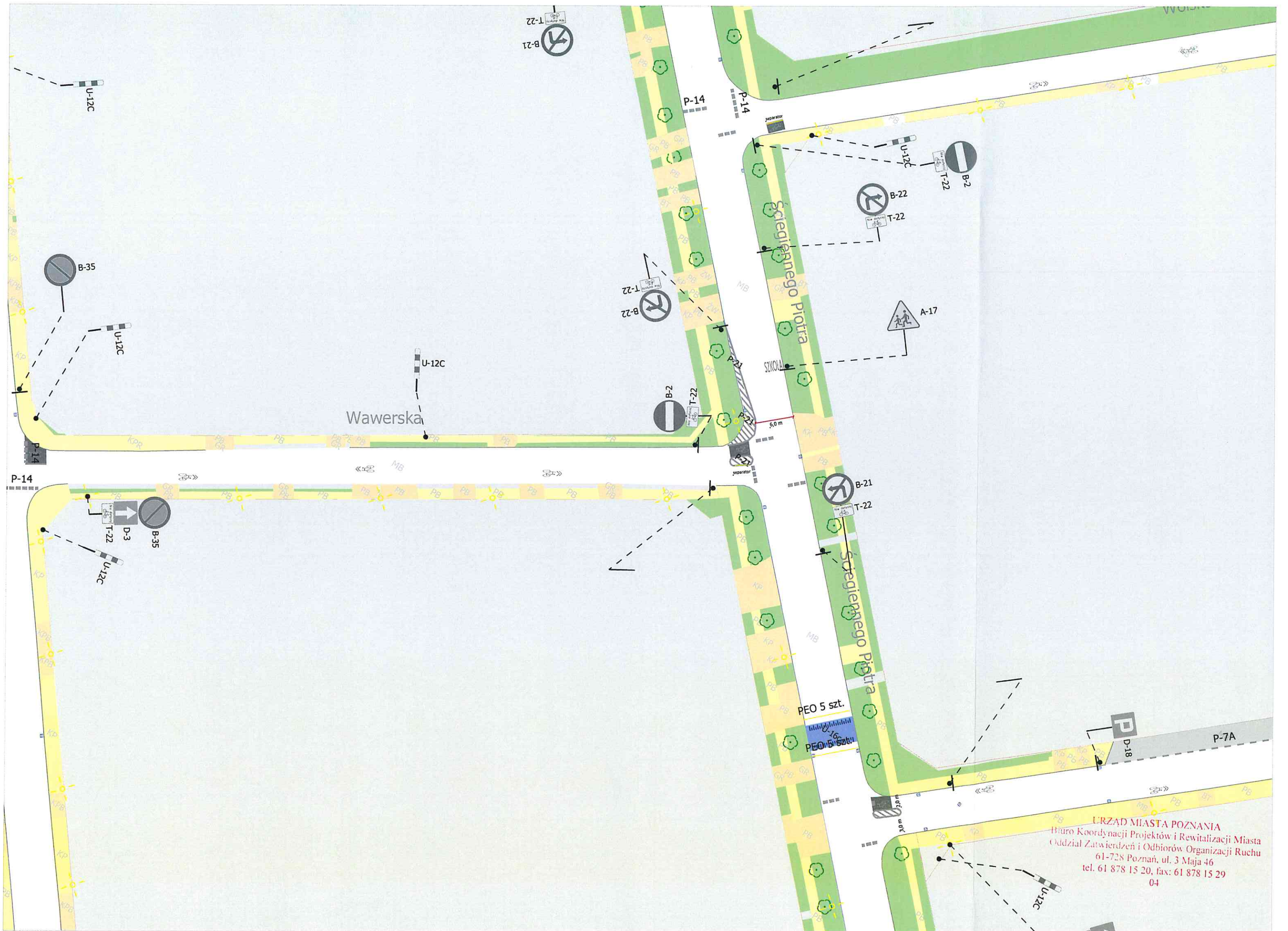






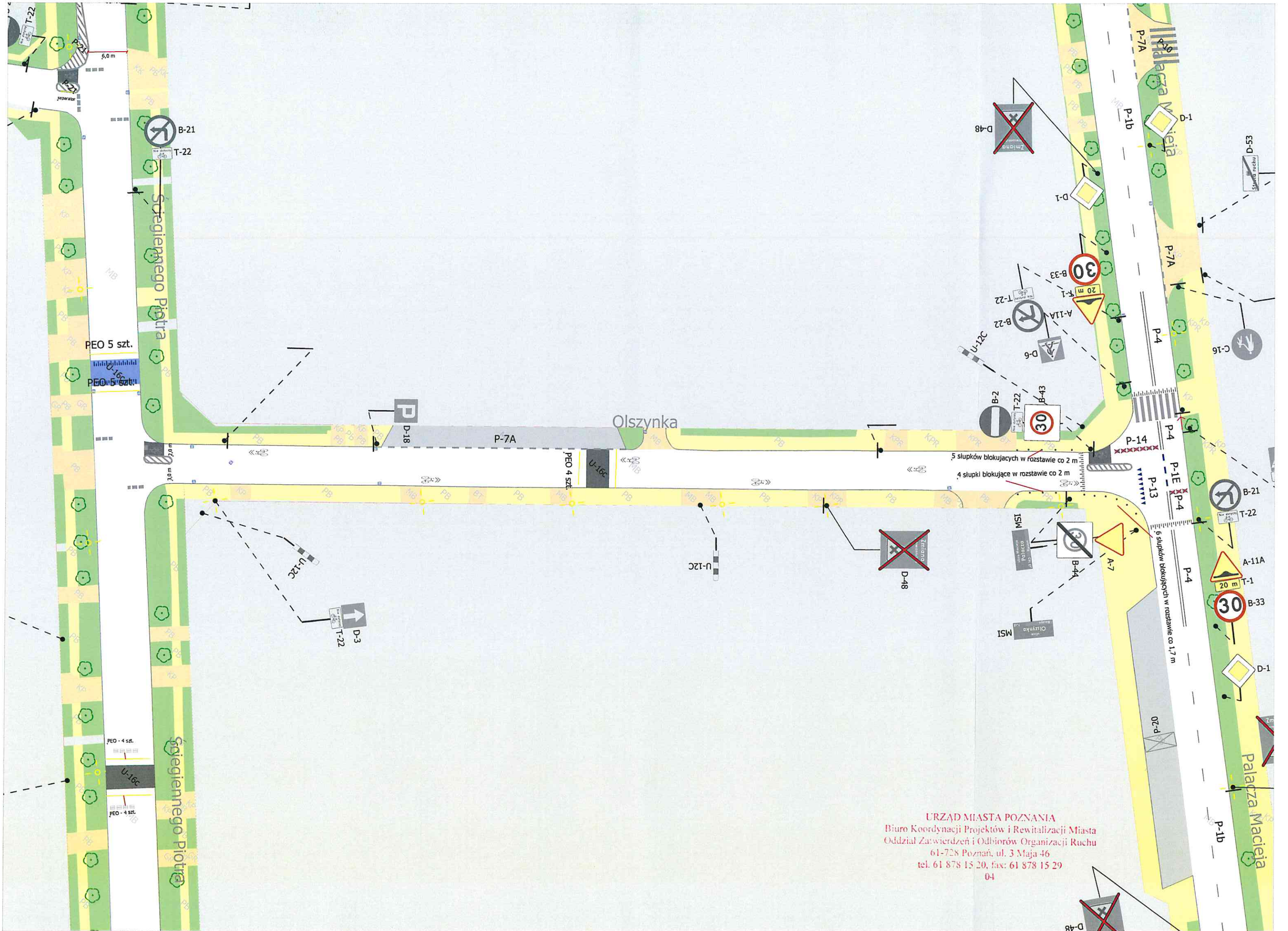
URZĄD MIASTA POZNANIA  
 Biuro Koordynacji Projektów i Rewitalizacji Miasta  
 Oddział Zatwierdzeń i Odbiorów Organizacji Ruchu  
 61-728 Poznań, ul. 3 Maja 46  
 tel. 61 878 15 20, fax: 61 878 15 29  
 04





URZĄD MIASTA POZNAŃ  
 Biuro Koordynacji Projektów i Rewitalizacji Miasta  
 Oddział Zatwierdzeń i Odbiorów Organizacji Ruchu  
 61-728 Poznań, ul. 3 Maja 46  
 tel. 61 878 15 20, fax: 61 878 15 29  
 04





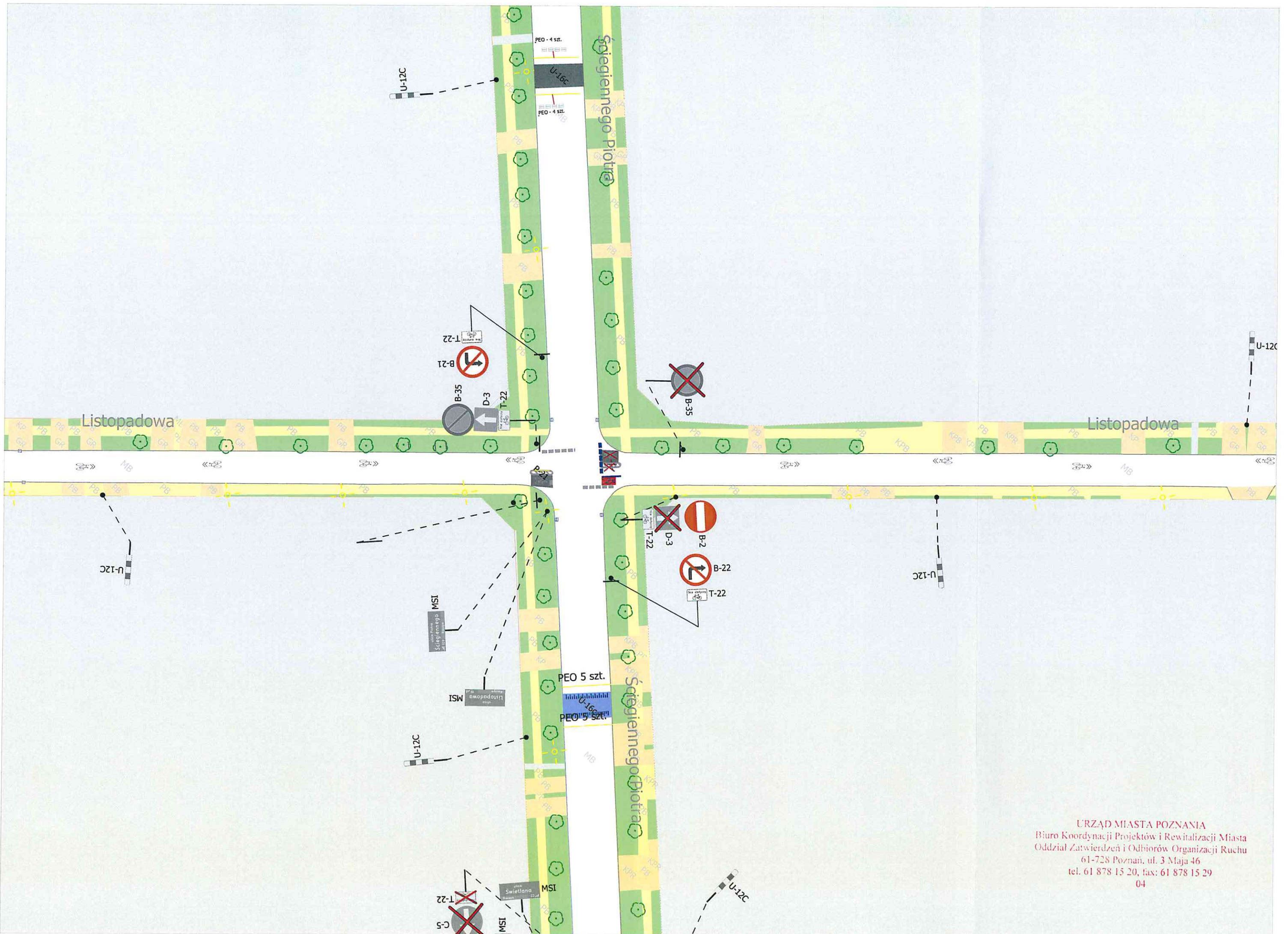
URZĄD MIASTA POZNAŃ  
Biuro Koordynacji Projektów i Rewitalizacji Miasta  
Oddział Zatwierżeń i Odbiorów Organizacji Ruchu  
61-728 Poznań, ul. 3 Maja 46  
tel. 61 878 15 20, fax: 61 878 15 29





URZĄD MIASTA POZNAŃ  
 Biuro Koordynacji Projektów i Rewitalizacji Miasta  
 Oddział Zatwierdzeń i Odbiorów Organizacji Ruchu  
 61-728 Poznań, ul. 3 Maja 46  
 tel. 61 878 15 20, fax: 61 878 15 29  
 04





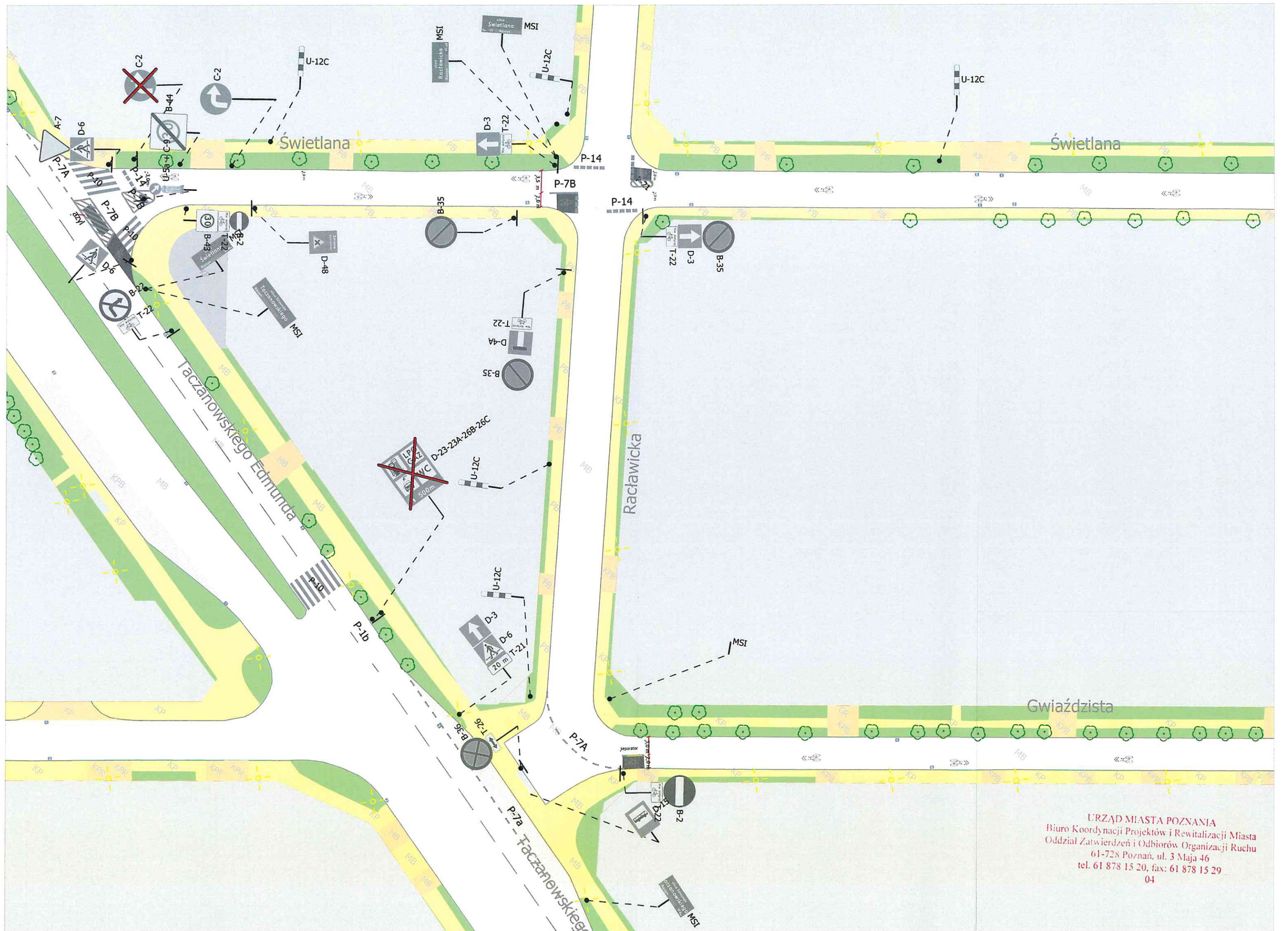
URZĄD MIASTA POZNANIA  
 Biuro Koordynacji Projektów i Rewitalizacji Miasta  
 Oddział Zatwierdzeń i Odbiorów Organizacji Ruchu  
 61-728 Poznań, ul. 3 Maja 46  
 tel. 61 878 15 20, fax: 61 878 15 29  
 04





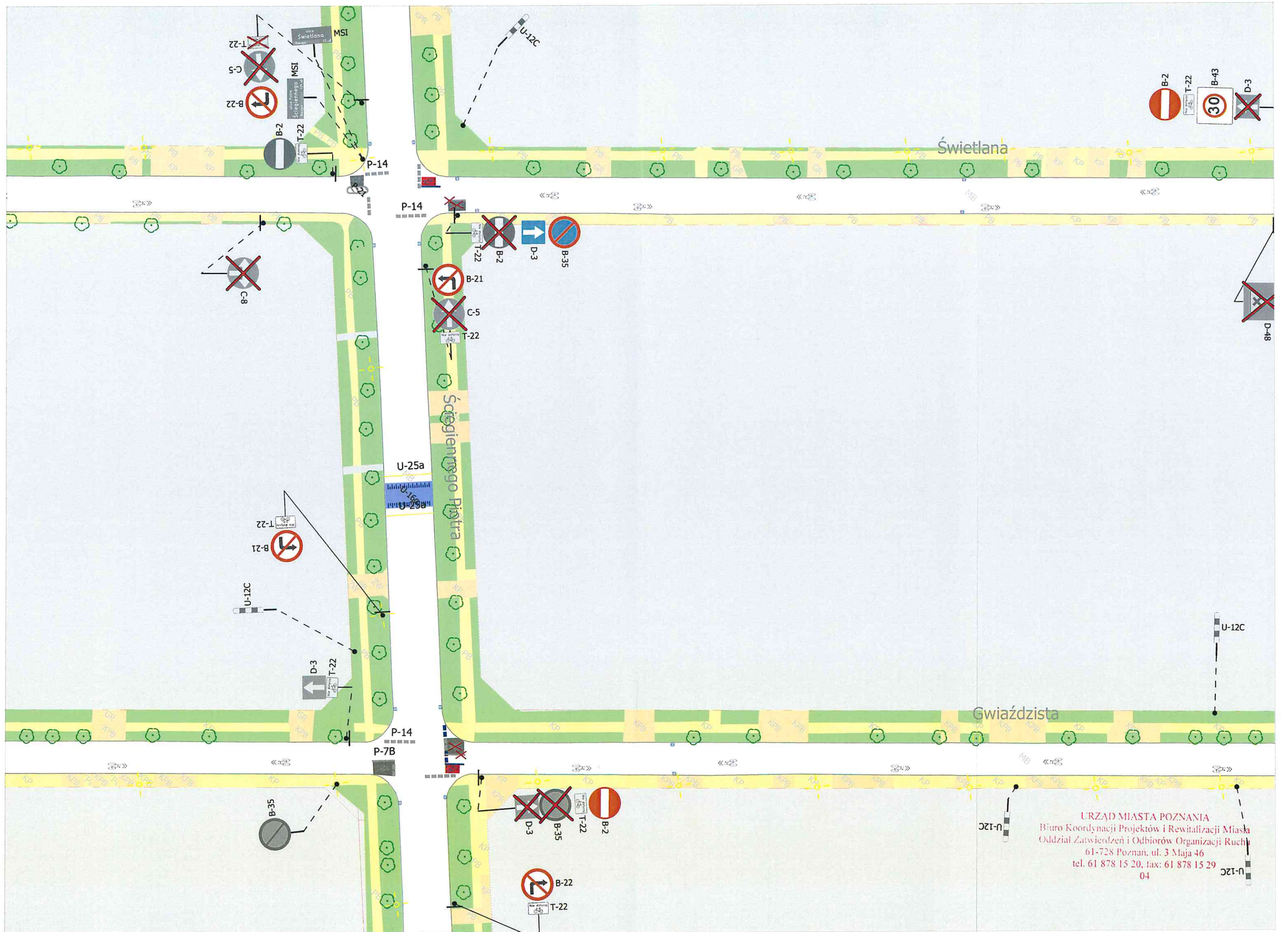
URZĄD MIASTA POZNAŃ  
Biuro Koordynacji Projektów i Rewitalizacji Miasta  
Oddział Zatwierdzeń i Odbiorów Organizacji Ruchu  
61-728 Poznań, ul. 3 Maja 46  
tel. 61 878 15 20, fax: 61 878 15 29  
04





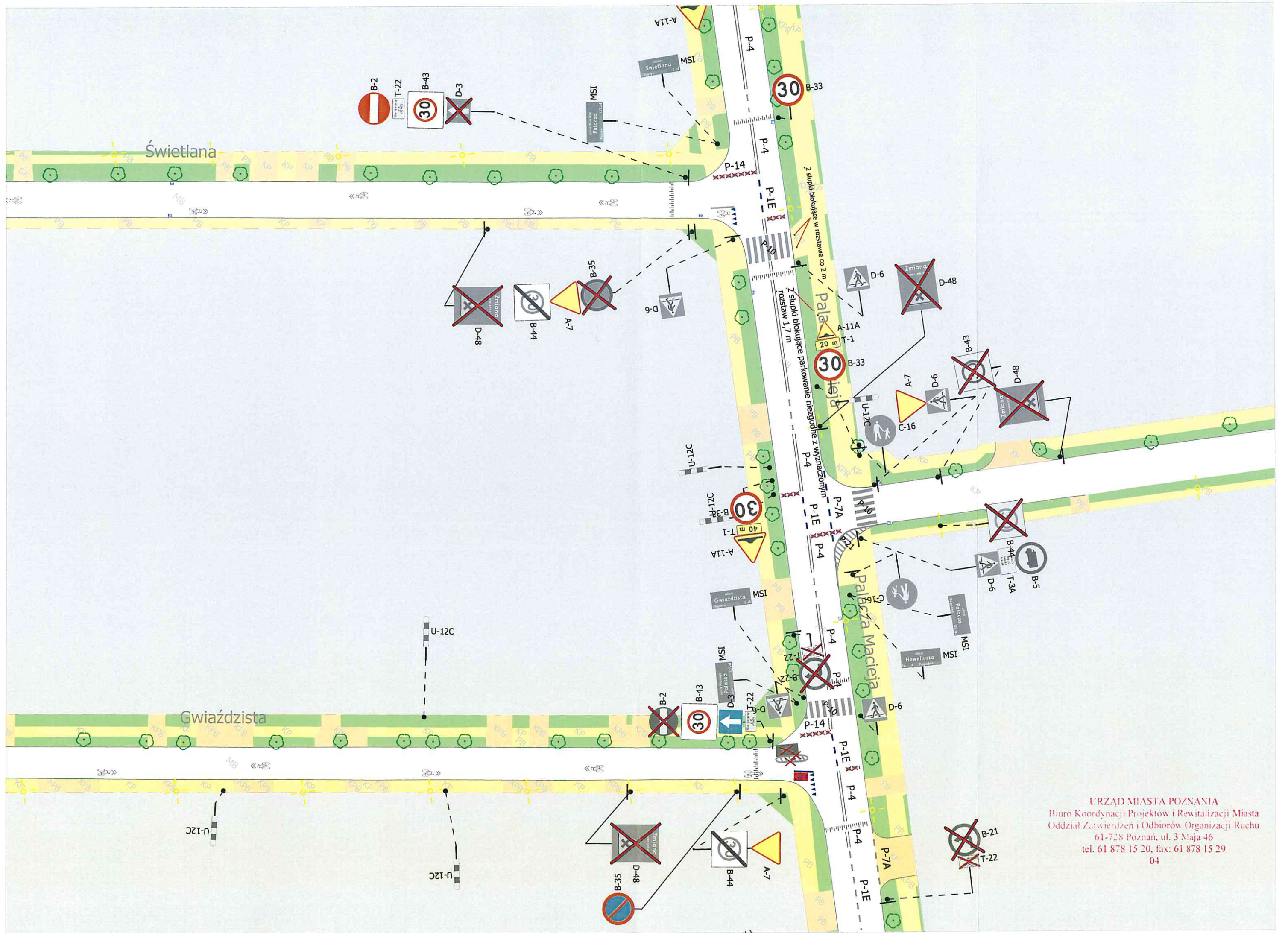
URZĄD MIASTA POZNANIA  
 Biuro Koordynacji Projektów i Rewitalizacji Miasta  
 Oddział Zatwierdzeń i Odbiorów Organizacji Ruchu  
 61-728 Poznań, ul. 3 Maja 46  
 tel. 61 878 15 20, fax: 61 878 15 29  
 04





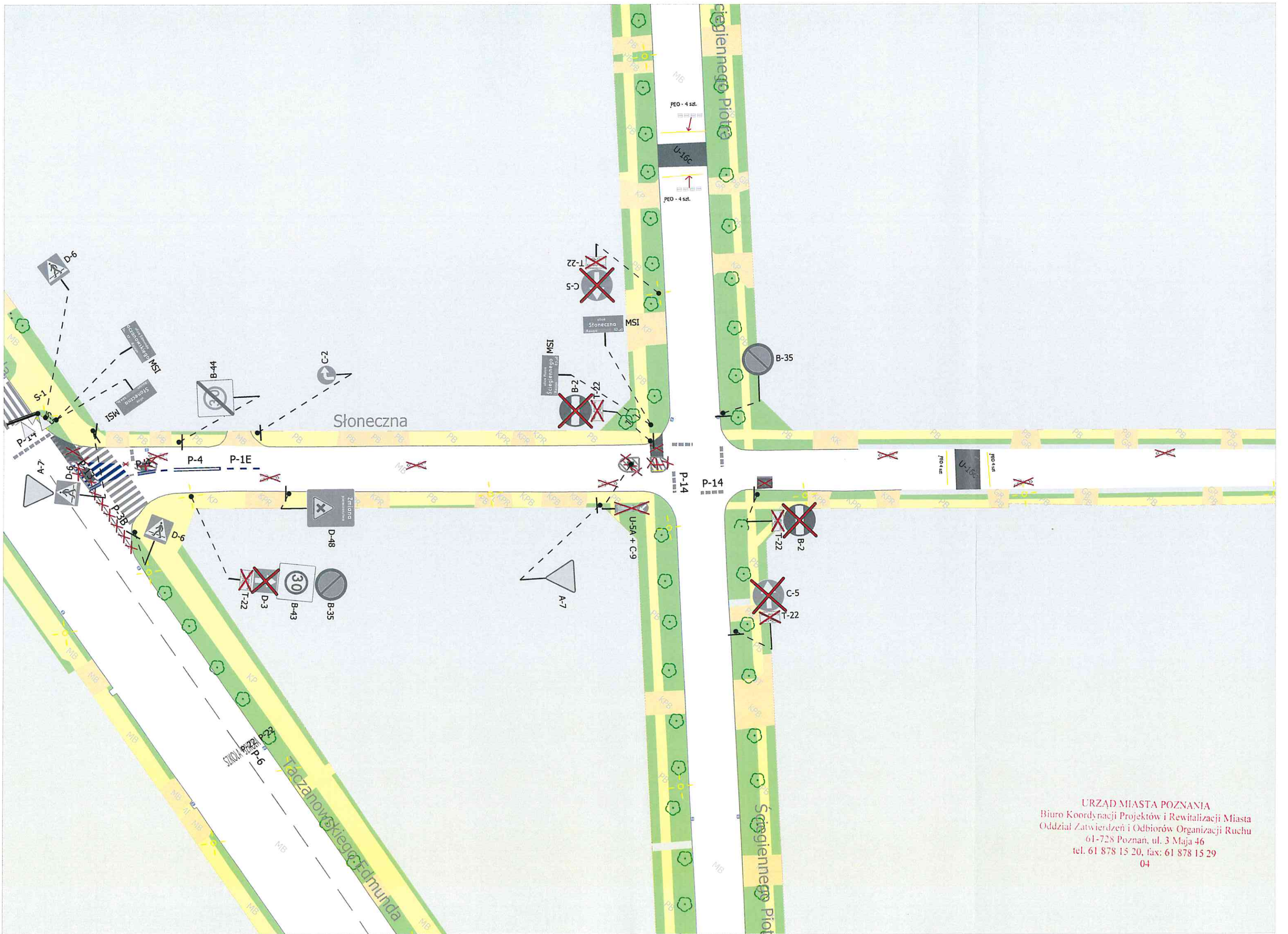
URZĄD MIASTA POZNANIA  
 Biuro Koordynacji Projektów i Rewitalizacji Miasta  
 Oddział Zatwierdzeń i Odbiorów Organizacji Ruchu  
 61-728 Poznań, ul. 3 Maja 46  
 tel. 61 878 15 20, fax: 61 878 15 29  
 40



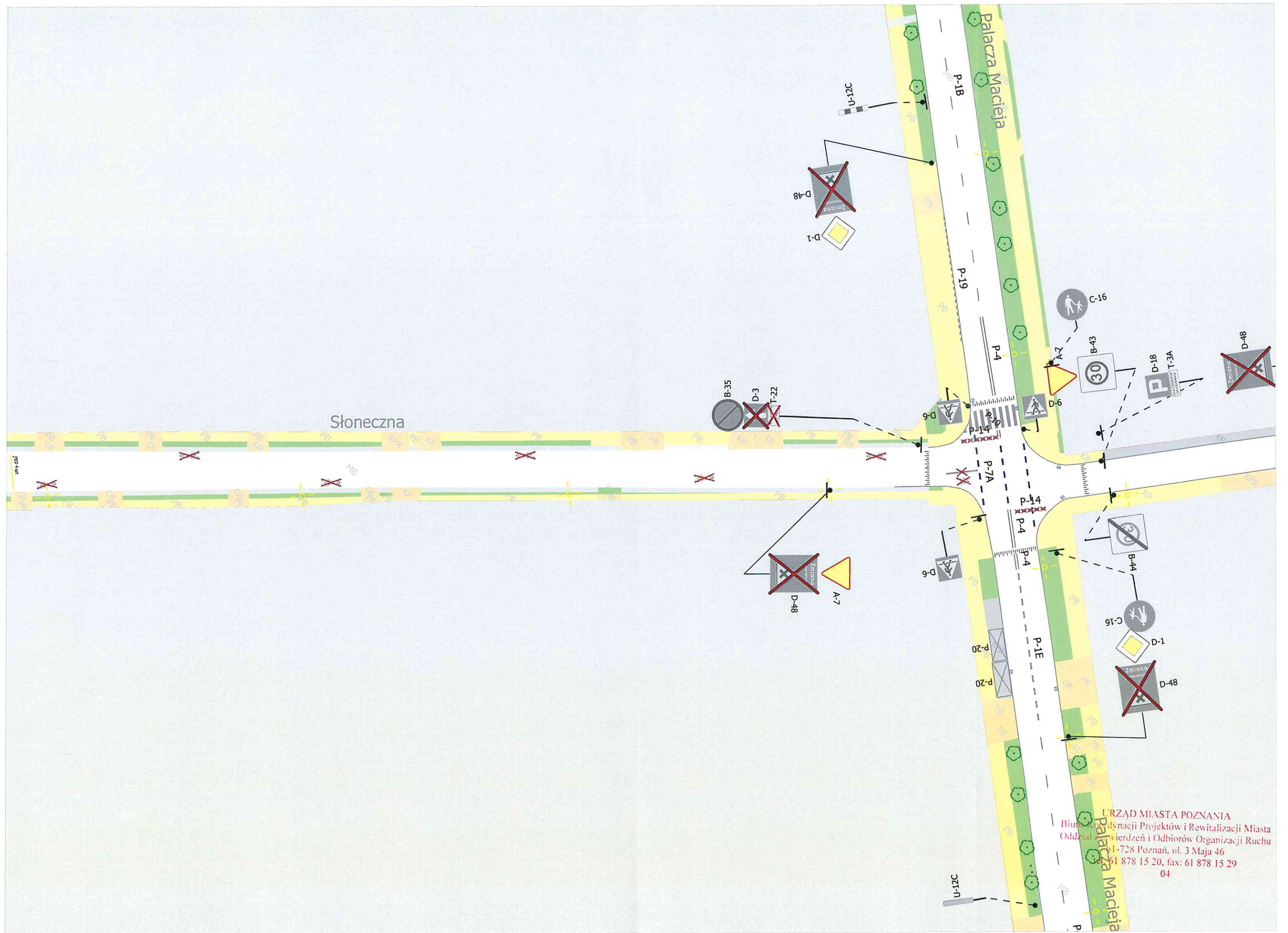


URZĄD MIASTA POZNAŃ  
 Biuro Koordynacji Projektów i Rewitalizacji Miasta  
 Oddział Zatwierdzeń i Odbiorów Organizacji Ruchu  
 61-728 Poznań, ul. 3 Maja 46  
 tel. 61 878 15 20, fax: 61 878 15 29  
 04



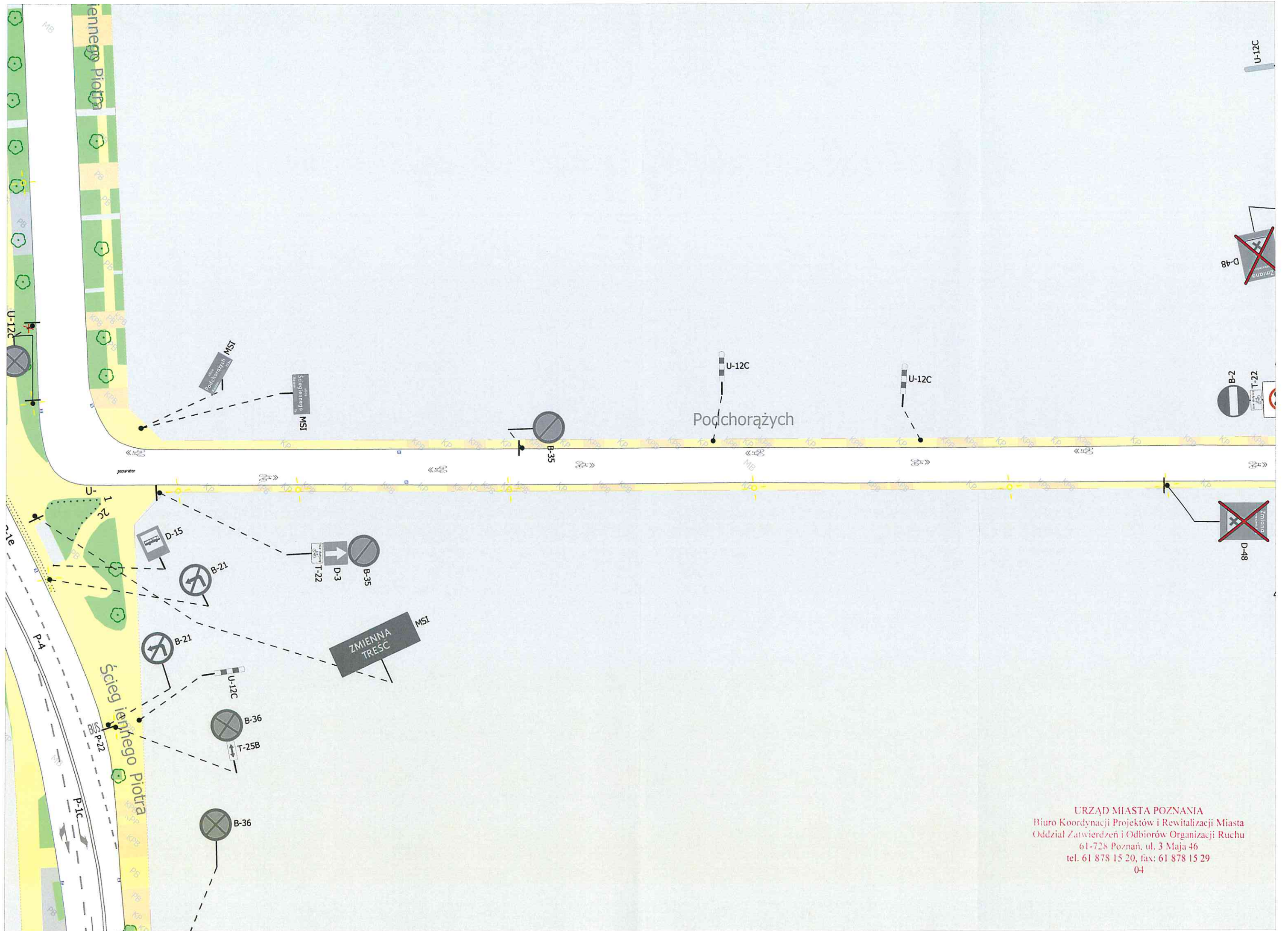






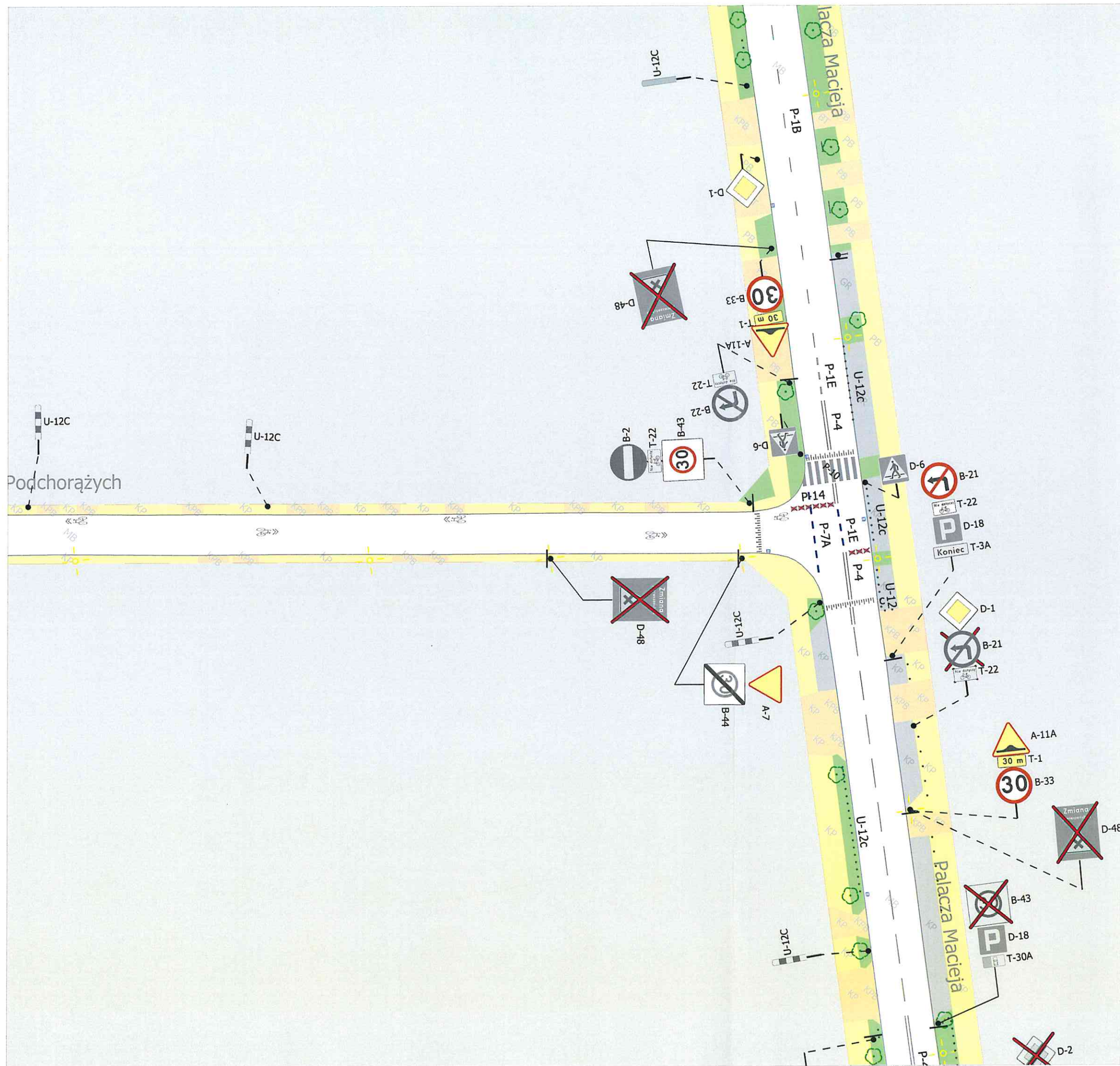
URZĄD MIASTA POZNAŃ  
 Biuro Koordynacji Projektów i Rewitalizacji Miasta  
 Oddział Wywierżeń i Odbiorów Organizacji Ruchu  
 61-728 Poznań, ul. 3 Maja 46  
 tel: 61 878 15 20, fax: 61 878 15 29  
 04





URZĄD MIASTA POZNANIA  
 Biuro Koordynacji Projektów i Rewitalizacji Miasta  
 Oddział Zatwierdzeń i Odbiorów Organizacji Ruchu  
 61-728 Poznań, ul. 3 Maja 46  
 tel. 61 878 15 20, fax: 61 878 15 29  
 04





URZĄD MIASTA POZNANIA  
 Biuro Koordynacji Projektów i Rewitalizacji Miasta  
 Oddział Zarządzeń i Odbiorów Organizacji Ruchu  
 61-728 Poznań, ul. 3 Maja 46  
 tel. 61 878 15 20, fax: 61 878 15 29  
 04