

PROJEKT STAŁEJ ORGANIZACJI RUCHU

Ulica: Inowrocławska

Kategoria: gminna

INWESTYCJA RADY OSIEDLA

*wycena
Rada Osiedla
Wnioskodawca - Pomię-
towski*

Temat: Projekt stałej organizacji ruchu

Branża: Drogowa

URZĄD MIASTA POZNANIA
Biuro Koordynacji Projektów i Rewitalizacji Miasta
Oddział Zarządzeń i Odbiorów Organizacji Ruchu
61-728 Poznań, ul. 3 Maja 46
tel. 61 878 15 20, fax: 61 878 15 29
04

Stanowisko	Imię i Nazwisko
Projektant	Agnieszka Szurpit
Sprawdzający	Maciej Teresiak

*Projekt SDR. ZDM
do zatwierdzenia:
KPRM-XVII. 722 1. 1. 114.
2022*

Poznań, kwiecień 2022r.

SPIS TREŚCI

1. Przedmiot i cel opracowania
2. Podstawa opracowania
 - 2.1. Cyfrowa mapa zasadnicza w skali 1:500
 - 2.2. Przepisy prawne
3. Opis stałej organizacji ruchu
4. Charakterystyka drogi i ruchu na drodze
5. Opis przyjętych rozwiązań projektowych

OPIS TECHNICZNY

1. PRZEDMIOT I CEL OPRACOWANIA

Celem opracowania jest projekt stałej organizacji ruchu na drogach publicznych w granicach administracyjnych Miasta Poznania.

Zakres opracowania stałej organizacji ruchu obejmuje oznakowanie pionowe i poziome na ulicy Inowrocławskiej.

2. PODSTAWA OPRACOWANIA

2.1. Cyfrowa mapa zasadnicza w skali 1:500.

2.2. Przepisy prawne

- Ustawa z dnia 20.06.1997r – Prawo o ruchu drogowym (tekst jednolity Dz. U. 2020.110) – z późniejszymi zmianami
- Rozporządzenie Ministrów Infrastruktury oraz Spraw Wewnętrznych i administracji z dnia 31 lipca 2002r w sprawie znaków i sygnałów drogowych (Dz.U. Nr 170, poz. 1393)
- Rozporządzenie Ministrów Infrastruktury oraz Spraw Wewnętrznych i administracji z dnia 23 września 2008r zmieniające rozporządzenie w sprawie znaków i sygnałów drogowych (Dz.U. Nr 179, poz. 1104)
- Rozporządzenie Ministra Infrastruktury z dnia 3 lipca 2003 r. w sprawie szczegółowych warunków technicznych dla znaków i sygnałów drogowych oraz urządzeń bezpieczeństwa ruchu drogowego i warunków ich umieszczania na drogach (Dz.U. Nr 220, poz.2181)
- Załączniki 1-4 do w/w rozporządzenia
- Rozporządzenie Ministra Infrastruktury z dnia 28 marca 2008 zmieniające rozporządzenie w sprawie szczegółowych warunków technicznych dla znaków i sygnałów drogowych oraz urządzeń bezpieczeństwa ruchu drogowego i warunków ich umieszczania na drogach (Dz. U. Nr 67, poz.413)

PROJEKT STAŁEJ ORGANIZACJI RUCHU

- Rozporządzenie Ministra Infrastruktury z dnia 28 marca 2008 zmieniające rozporządzenie w sprawie szczegółowych warunków technicznych dla znaków i sygnałów drogowych oraz urządzeń bezpieczeństwa ruchu drogowego i warunków ich umieszczania na drogach (Dz. U. Nr 126, poz.813)
- Rozporządzenie Ministra Infrastruktury z dnia 23 września 2003 r w sprawie szczegółowych warunków zarządzania ruchem na drogach oraz wykonywania nadzoru nad tym zarządzeniem (Dz.U. 2017.784 j.t.)

3. OPIS STAŁEJ ORGANIZACJI RUCHU

Projekt stałej organizacji obejmuje: Lokalizację istniejącego oznakowania pionowego i poziomego na ulicy Inowrocławskiej.

4. CHARAKTERYSTYKA DROGI I RUCHU NA DRODZE

Ulica znajduje się w strefie TEMPO 30

Ulica Inowrocławska jest jednokierunkowa i posiada:

Jezdnie:

- ilość: **1**
- średnia szerokość jezdni: ok. **6,3m**
- rodzaj nawierzchni: **masa bitumiczna**

Chodniki:

- obustronne (jednostronny w pasie drogowym), szerokość : **1,8m**,
- rodzaj nawierzchni: **kostka prefabrykowana**






Na ww. ulicy występuje małe natężenie ruchu drogowego.

5. OPIS PRZYJĘTYCH ROZWIĄZAŃ PROJEKTOWYCH

Na wniosek Rady Osiedla Warszawskie – Pomet – Maltańskie zaprojektowano wykonanie progu zwalniającego na wysokości szkoły podstawowej.

6. TERMIN WPROWADZENIA ORGANIZACJI RUCHU

Organizację ruchu planuje się wprowadzić do 31 grudnia 2023 r.

LEGENDA	
ZNAKI PIONOWE	ZNAKI POZIOME
<ul style="list-style-type: none"> Znak istniejący 	<ul style="list-style-type: none"> Znaki istniejące 
<ul style="list-style-type: none"> Znak projektowany 	<ul style="list-style-type: none"> Znaki projektowane 
<ul style="list-style-type: none"> Znak do usunięcia 	

Warszawskie-Pomet-Maltańskie



Mapa orientacyjjna
Skala 1:10 000
ul. Inowrocławska orientacja

URZĄD MIASTA POZNANIA
Biuro Koordynacji Projektów i Rewitalizacji Miasta
Oddział Zatwierdzeń i Odbiorów Organizacji Ruchu
61-728 Poznań, ul. 3 Maja 46
tel. 61 878 15 20, fax: 61 878 15 29
04

