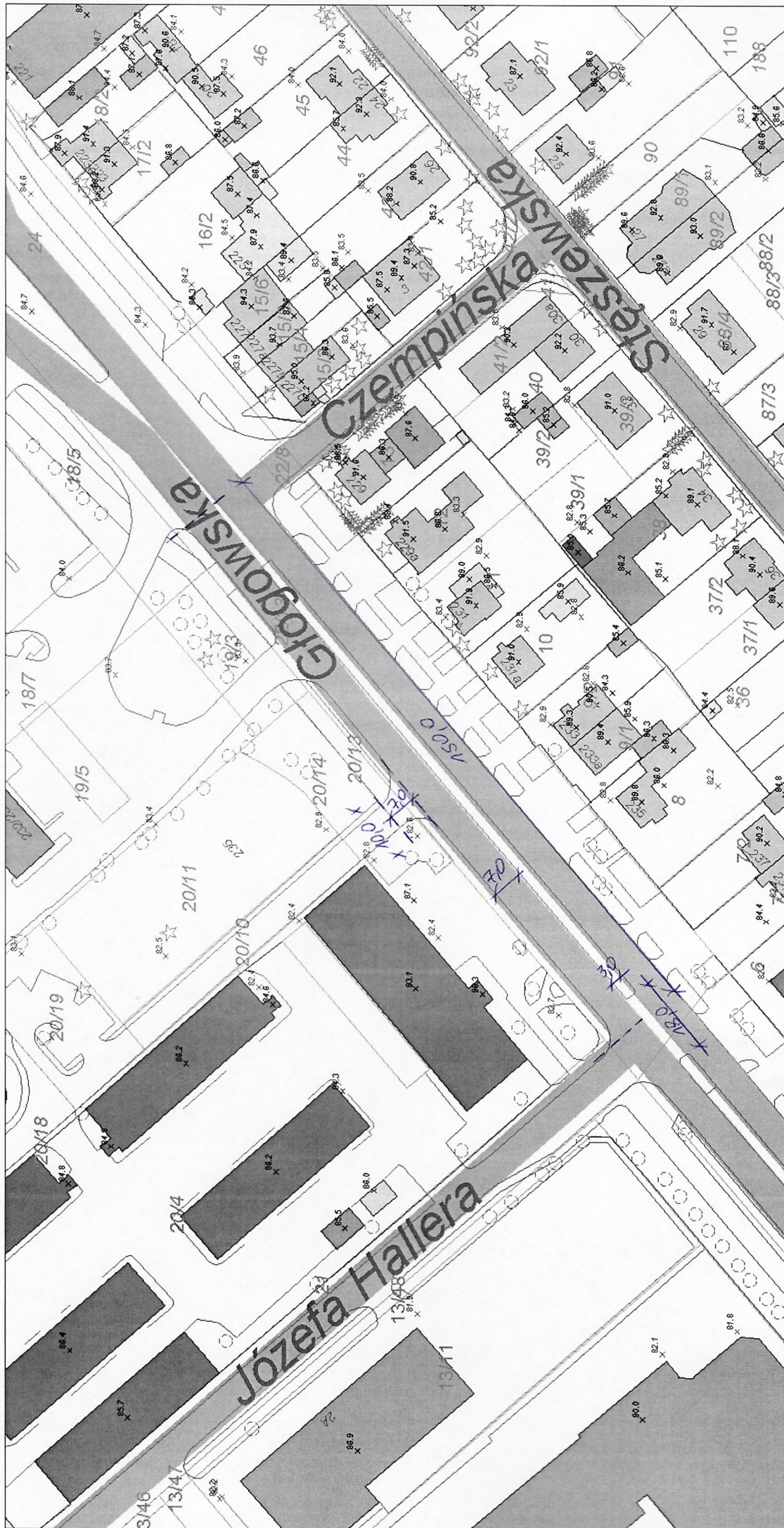
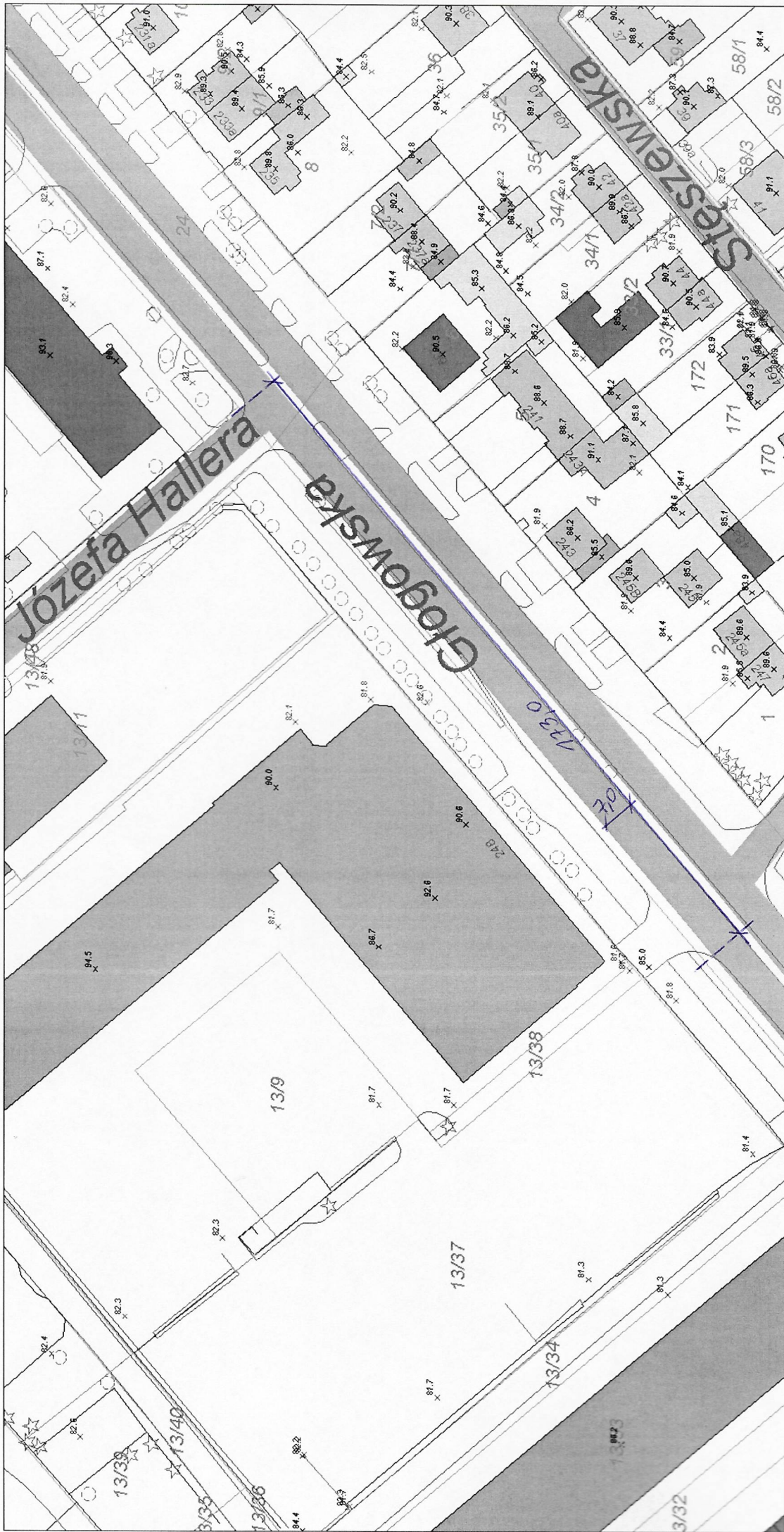


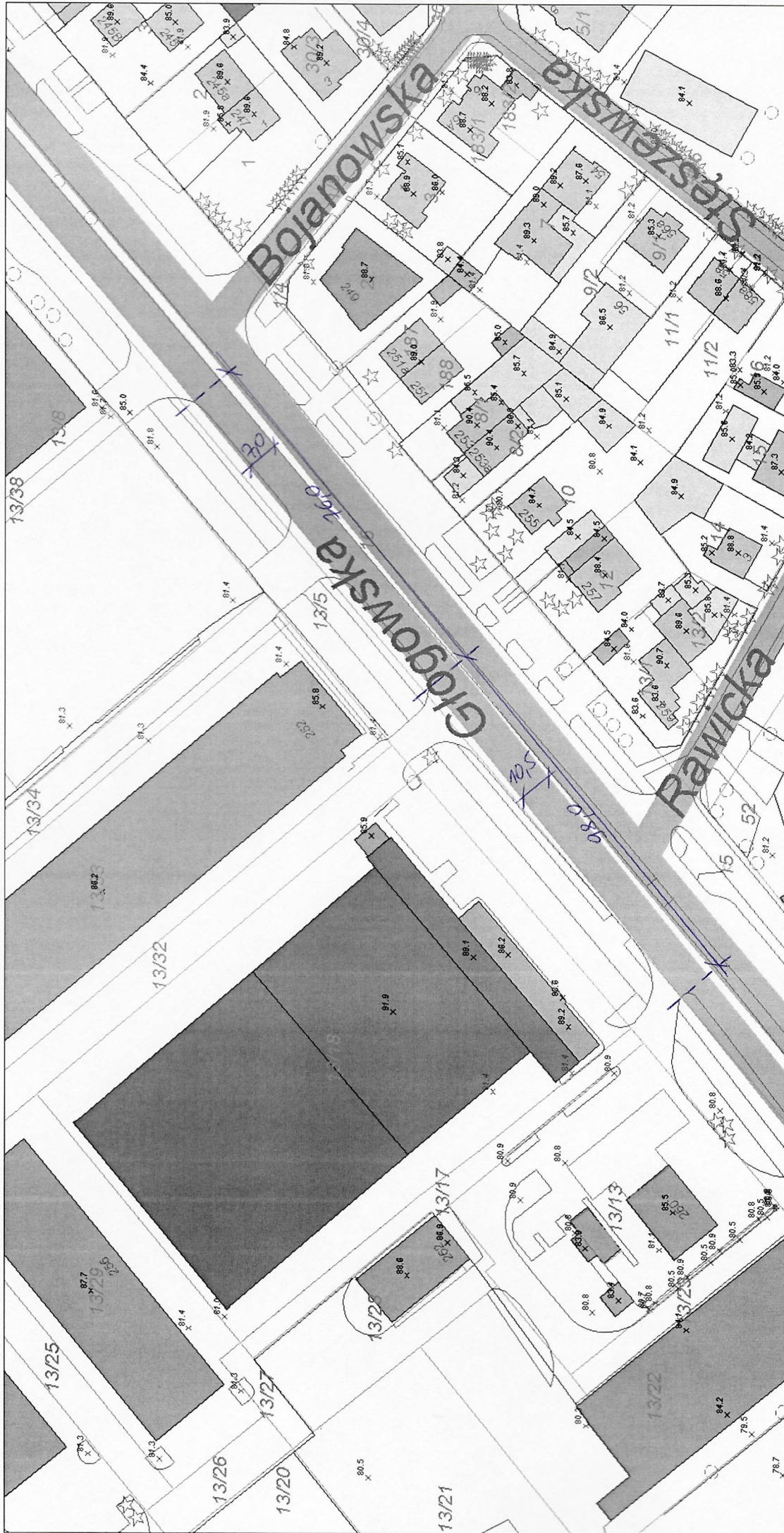
Wydruk z systemu iGeoMap może być wykorzystywany wyłącznie w celach informacyjnych.

Przybliżona skala 1:1228

11.05.2022 12:49



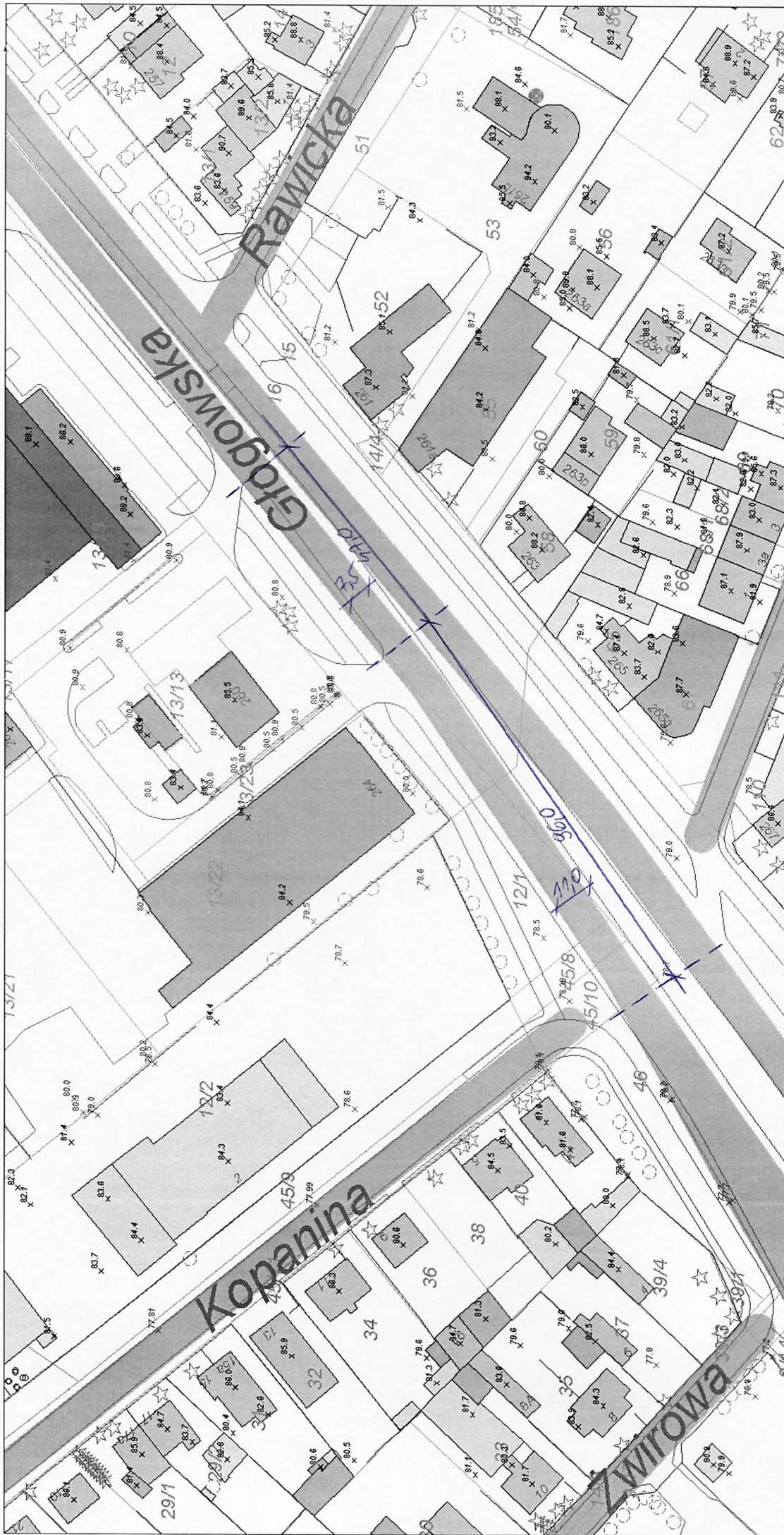




Wydruk z systemu iGeoMap może być wykorzystywany wyłącznie w celach informacyjnych.

Przybliżona skala 1:1228

11.05.2022 13:31



Wydruk z systemu iGeoMap może być wykorzystywany wyłącznie w celach informacyjnych.

Przybliżona skala 1:1228
11.05.2022 13:34

