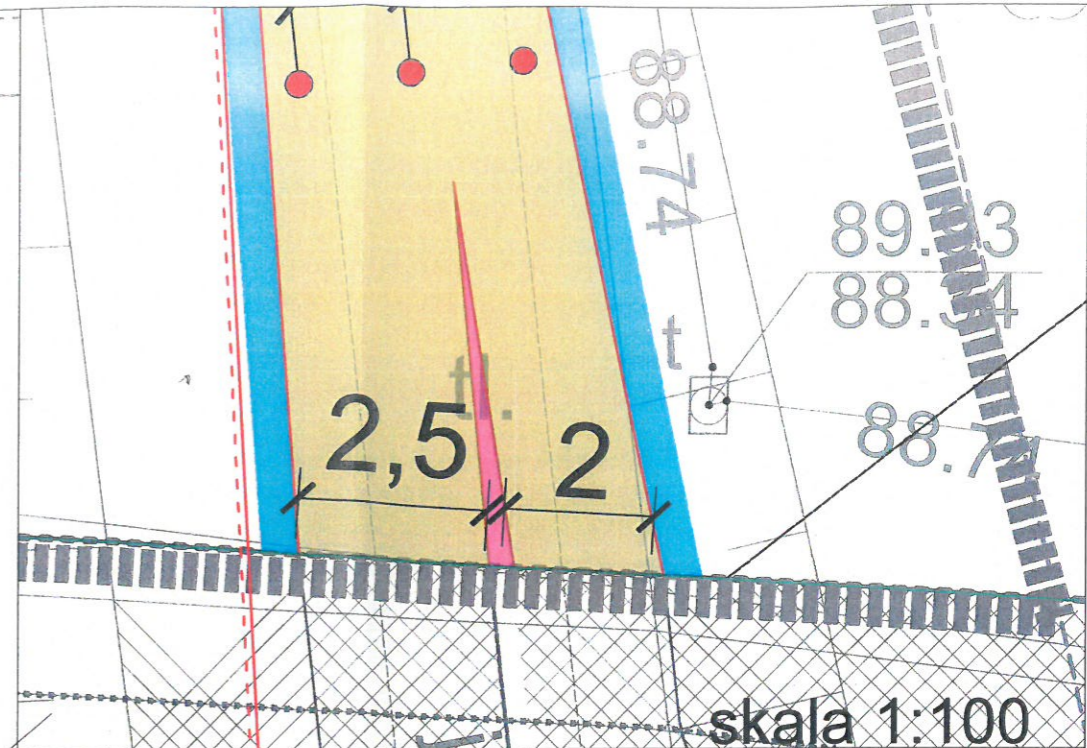
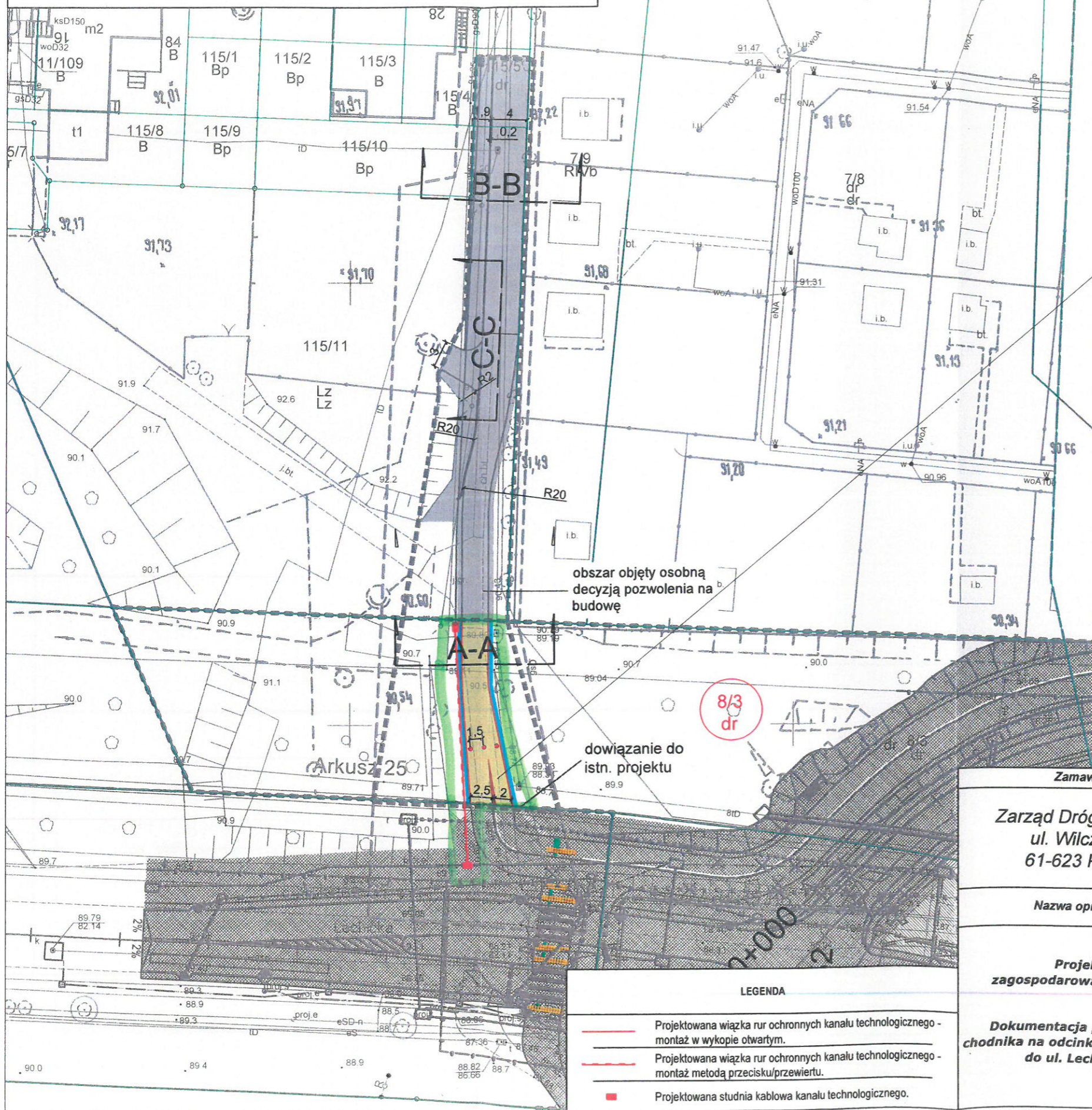












Oświadczam, że mapa z projektem jest zgodna z mapą poświadczoną przez MODGIK z Poznania pod nr ZG-OUG.41020.1345.2020

B
mgr inż. Paweł Borowiak



LEGENDA

-  proj. przejście piesze kP (wg MPZP) z nawierzchni bitumicznej
-  projektowana warstwa humusu
-  projektowana nawierzchnia z kostki granitowej 7x9 cm
-  proj. obrzeże betonowe 8x25 cm
-  słupek blokujący z elementami odblaskowymi
-  zakres opracowania
-  granice działek
działki objęte inwestycją

- LEGENDA**
-  Projektowana wiązka rur ochronnych kanału technologicznego - montaż w wykopie otwartym.
 -  Projektowana wiązka rur ochronnych kanału technologicznego - montaż metodą przecisku/przewiertu.
 -  Projektowana studnia kablowa kanału technologicznego.

Zamawiający		Wykonawca				
Zarząd Dróg Miejskich ul. Wilczak 17 61-623 Poznań		 Stadtraum Polska Sp z o.o. ul. Drużbickiego 11 62-693 Poznań				
Data opracowania	11.2020	Skala	1:500	Numer rysunku	2	
Nazwa opracowania	Nazwa rysunku			Numer arkusza	-	
Projekt zagospodarowania terenu	Projektant		mgr inż. Paweł Borowiak		Podpis	<i>B</i>
	Nr upr. bud.		WKP/0289/POOD/12			
	Specialność		drogowa do projektowania bez ograniczeń		Podpis	<i>A.Sy</i>
	Sprawdzający		mgr inż. Aleksander Sagan			
	Nr upr. bud.		WKP/0114/POOD/11			
Dokumentacja projektowa chodnika na odcinku ul. Abrahama do ul. Lechickiej	Specialność		drogowa do projektowania bez ograniczeń		Podpis	<i>W</i>
	Sprawdzający		mgr inż. Wiktor Gałęzowski			
	Nr upr. bud.		WKP/0384/POOE/13		Podpis	<i>B</i>
	Specialność		elektroenergetyka			
	Sprawdzający		mgr inż. Bartosz Balcarek			
Nr upr. bud.		WKP/0379/POOE/12		Podpis	<i>B</i>	
Specialność		elektroenergetyka				