

Znak sprawy: KPRM-XVII.7221.1.268.2021
Poznań, 14-07-2021 r.

RO
M

ZARZĄD DRÓG MIEJSKICH WYDZIAŁ ORGANIZACYJNY		
WPEŁNIŁO DNIA	22. 07. 2021	WPEŁNIŁO DNIA
L.dz.	51621	
zał.		
podpis		



Nr rej.: 14072100133

ZARZĄD DRÓG MIEJSKICH
UL. WILCZAK 17
61-623 POZNAŃ

Działając na podstawie art. 10 ust. 6 ustawy z dnia 20 czerwca 1997 r. - Prawo o ruchu drogowym (Dz. U. z 2020 r. poz. 110) oraz Rozporządzenia Ministra Infrastruktury z dnia 23 września 2003 r. w sprawie szczegółowych warunków zarządzania ruchem na drogach oraz wykonywania nadzoru nad tym zarządzaniem (Dz. U. z 2017 r., poz. 784) w związku z przekazaniem w dniu 01.07.2021 r. przez projektanta wnioskiem dotyczącym stałej organizacji ruchu, na podstawie projektu sporządzonego przez Pana Patryka Losika, po zasięgnięciu opinii Zarządu Dróg Miejskich w Poznaniu (protokół ZOP nr 901 z dnia 07.07.2021 r.)

oraz po wprowadzeniu następujących zmian/uwag:

1. Wszelkie elementy oznakowania pionowego i poziomego powinny być zgodne z Rozporządzeniem Ministra Infrastruktury z dnia 3 lipca 2003 r. w sprawie szczegółowych warunków technicznych dla znaków i sygnałów drogowych oraz urządzeń bezpieczeństwa ruchu drogowego i warunków ich umieszczania na drogach.

ZATWIERDZAM STAŁĄ ORGANIZACJĘ RUCHU

nazwa i adres obiektu: ulica Górczyńska w Poznaniu

w związku z: Inwestycją Rady Osiedla na rok 2021.

Zgodnie z § 8 ust. 7 w./wym. rozporządzenia określam termin, w którym powinna zostać wprowadzona zatwierdzona stała organizacja ruchu: do dnia 31 grudnia 2021 r.

POUCZENIE

1. Zgodnie z § 12 ust. 1 w./wym. rozporządzenia jednostka wprowadzająca organizację ruchu zawiadamia organ zarządzający ruchem, zarząd drogi oraz właściwego komendanta Policji o planowanym rozpoczęciu prac podając datę, czas i miejsce ich

wykonywania, co najmniej 7 dni przed ich rozpoczęciem, składając pismo osobiście lub przesyłając je na poniższe adresy:

- 1) Urząd Miasta Poznania, Wydział Transportu i Zieleni, Oddział Miejskiego Inżyniera Ruchu, ul. 3 Maja 46 (pokój nr 109), 61-728 Poznań,
- 2) Zarząd Dróg Miejskich w Poznaniu, ul. Wilczak 17, 61-623 Poznań,
- 3) Komenda Miejska Policji w Poznaniu, ul. Szylinga 2, 60-787 Poznań.

2. W przypadku braku zawiadomienia w ww. terminie traci ważność zatwierdzona organizacja ruchu o czym organ zarządzający ruchem informuje zarząd drogi.

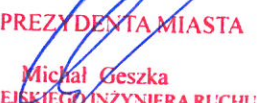
3. Niniejsze uzgodnienie nie stanowi podstawy do zajęcia pasa drogowego.

W celu uzyskania zezwolenia na zajęcie pasa drogowego należy wystąpić do Zarządu Dróg Miejskich w Poznaniu z wnioskiem o udzielenie zezwolenia na zajęcie pasa drogowego dotyczącego prowadzenia robót w pasie drogowym.

4. Na czas wprowadzenia stałej organizacji ruchu, należy opracować oraz zatwierdzić projekt czasowej organizacji ruchu.

5. Zgodnie z § 12 ust. 3 rozporządzenia Ministra Infrastruktury z dnia 23 września 2003 r. w sprawie szczegółowych warunków zarządzania ruchem na drogach oraz wykonaniem nadzoru nad tym zarządzeniem (Dz.U. z 2003 r. nr 177, poz 1729) organ zarządzający ruchem przeprowadza kontrolę oznakowania na podstawie dokonanego zgłoszenia.

Do czasu stwierdzenia poprawności wprowadzenia stałej organizacji ruchu w ramach prowadzonej kontroli, odpowiedzialność za wprowadzoną organizację ruchu ponosi wykonawca prac.

z up. PREZYDENTA MIASTA

Michał Geszka
Ł-CA MIEJSKIEGO INŻYNIERA RUCHU

Sprawę prowadzi: Mateusz Halski

Informacje na temat przetwarzania danych osobowych znajdują się pod adresem:
<https://www.um.poznan.pl/klauzulainformacyjna/>

PROJEKT STAŁEJ ORGANIZACJI RUCHU

Ulica: Górczyńska
Numer drogi: 877378P
Kategoria: gminna

Temat: Projekt stałej organizacji ruchu

Branża: Drogowa

Projekt dla Rady Osiedla

Stanowisko	Imię i Nazwisko	Podpis
Projektant	Patryk Losik	
Sprawdzający	Maciej Teresiak	

Poznań, czerwiec 2021

URZĄD MIASTA POZNANIA 03
Biuro Koordynacji Projektów i Rewitalizacji Miasta
Dział Zatwierdzeń i Odbiorów Organizacji Ruchu
61-728 Poznań, ul. 3 Maja 46
tel. 61 878 15 20 fax: 61 878 15 29

SPIS TREŚCI

1. Przedmiot i cel opracowania
2. Podstawa opracowania
 - 2.1. Cyfrowa mapa zasadnicza w skali 1:500
 - 2.2. Przepisy prawne
3. Opis stałej organizacji ruchu
4. Charakterystyka drogi i ruchu na drodze
5. Opis przyjętych rozwiązań projektowych

OPIS TECHNICZNY

1. PRZEDMIOT I CEL OPRACOWANIA

Celem opracowania jest projekt stałej organizacji ruchu na drogach publicznych w granicach administracyjnych Miasta Poznania.

Zakres opracowania stałej organizacji ruchu obejmuje oznakowanie pionowe, poziome oraz urządzenia bezpieczeństwa ruchu na ulicy: **Górczyńska**

2. PODSTAWA OPRACOWANIA

2.1. Cyfrowa mapa zasadnicza w skali 1:500.

2.2. Przepisy prawne

- Ustawa z dnia 20.06.1997r – Prawo o ruchu drogowym (tekst jednolity Dz.U. z 2020 r. poz. 110) – z późniejszymi zmianami
- Rozporządzenie Ministrów Infrastruktury oraz Spraw Wewnętrznych i administracji z dnia 31 lipca 2002r w sprawie znaków i sygnałów drogowych (Dz.U. Nr170, poz. 1393)
- Rozporządzenie Ministrów Infrastruktury oraz Spraw Wewnętrznych i administracji z dnia 23 września 2008r zmieniające rozporządzenie w sprawie znaków i sygnałów drogowych (Dz.U. Nr 179, poz. 1104)
- Rozporządzenie Ministra Infrastruktury z dnia 3 lipca 2003 r. w sprawie szczegółowych warunków technicznych dla znaków i sygnałów drogowych oraz urządzeń bezpieczeństwa ruchu drogowego i warunków ich umieszczania na drogach (Dz.U. Nr 220, poz.2181)
- Załączniki 1-4 do w/w rozporządzenia
- Rozporządzenie Ministra Infrastruktury z dnia 28 marca 2008 zmieniające rozporządzenie w sprawie szczegółowych warunków technicznych dla znaków i sygnałów drogowych oraz urządzeń bezpieczeństwa ruchu drogowego i warunków ich umieszczania na drogach (Dz. U. Nr 67, poz.413)

- Rozporządzenie Ministra Infrastruktury z dnia 28 marca 2008 zmieniające rozporządzenie w sprawie szczegółowych warunków technicznych dla znaków i sygnałów drogowych oraz urządzeń bezpieczeństwa ruchu drogowego i warunków ich umieszczania na drogach (Dz. U. Nr 126, poz.813)
- Rozporządzenie Ministra Infrastruktury z dnia 23 września 2003 r w sprawie szczegółowych warunków zarządzania ruchem na drogach oraz wykonywania nadzoru nad tym zarządzaniem (Dz.U. 2017.784 j.t.)

3. OPIS STAŁEJ ORGANIZACJI RUCHU

Projekt stałej organizacji obejmuje: Lokalizację istniejącego oznakowania pionowego i poziomego na ulicy **Górczyńska** o numerze drogi: 877378P.

4. CHARAKTERYSTYKA DROGI I RUCHU NA DRODZE

Ulica **Górczyńska** posiada:

Jezdnie:

- ilość: **1**
- średnia szerokość jezdni: **6, 3m**
- rodzaj nawierzchni: **kostka betonowa**

Chodniki:

- rodzaj nawierzchni: **kostka chodnikowa**



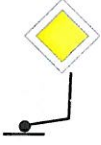


Ścieżki rowerowe:

- ruch rowerowy na zasadach ogólnych

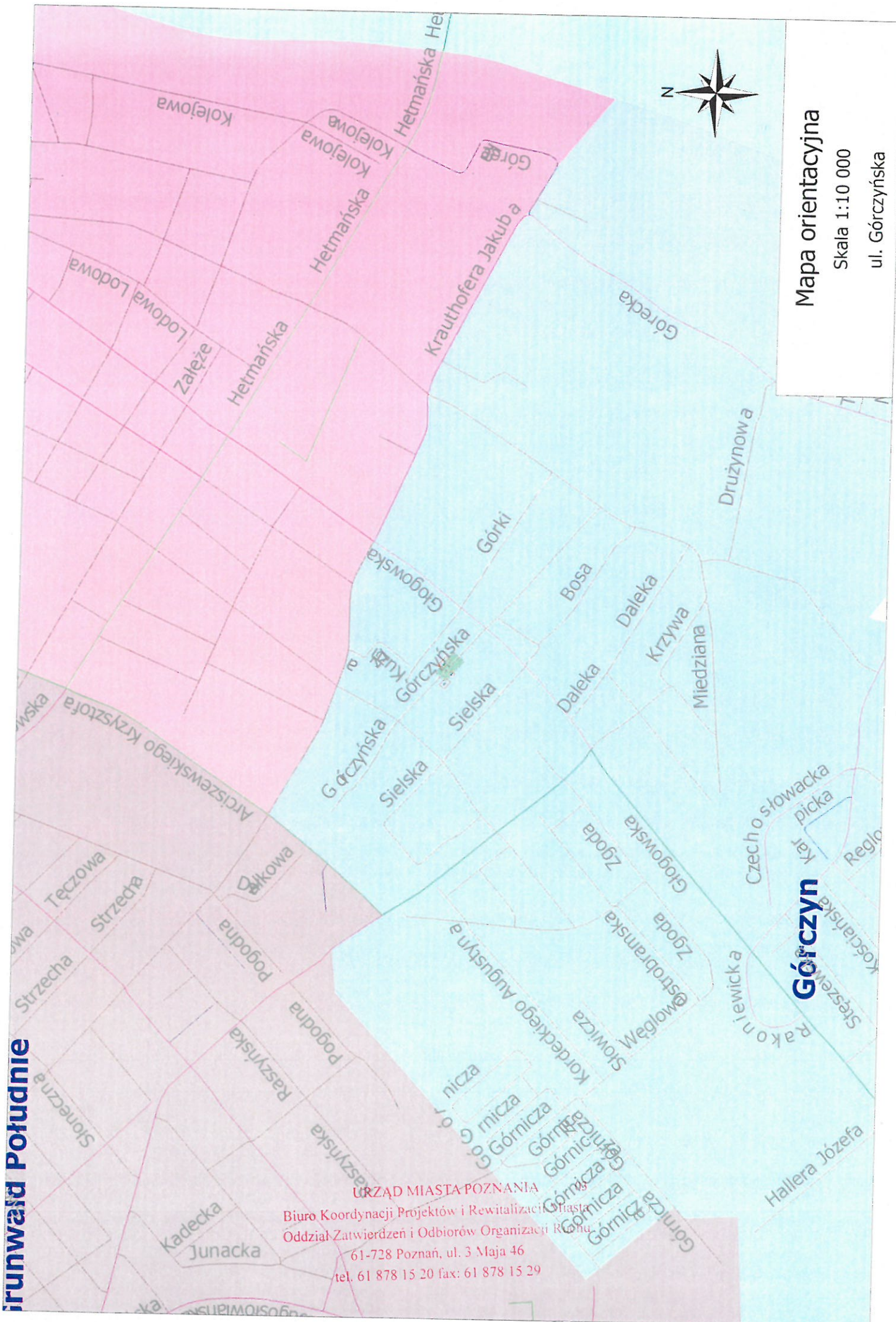
5. OPIS PRZYJĘTYCH ROZWIĄZAŃ PROJEKTOWYCH

Na wniosek Rady Osiedla przygotowano projekt progu zwalniającego na wysokości ul. Górczyńska 13 wraz z kompletnym oznakowaniem pionowym i poziomym.

Termin wprowadzenia SOR – do 31 grudnia 2022 r.

LEGENDA	
ZNAKI PIONOWE	ZNAKI POZIOME
<ul style="list-style-type: none"> Znak istniejący 	<ul style="list-style-type: none"> Znaki istniejące 
<ul style="list-style-type: none"> Znak projektowany 	<ul style="list-style-type: none"> Znaki projektowane 
<ul style="list-style-type: none"> Znak do usunięcia 	

URZĄD MIASTA POZNANIA 03
 Biuro Koordynacji Projektów i Rewitalizacji Miasta
 Oddział Zatwierdzeń i Odbiorów Organizacji Ruchu
 61-728 Poznań, ul. 3 Maja 46
 tel. 61 878 15 20 fax: 61 878 15 29



Mapa orientacyjjna

Skala 1:10 000

ul. Górczyńska

Górczyn

URZĄD MIASTA POZNAŃ
Biuro Koordynacji Projektów i Rewitalizacji Miasta
Oddział Zatwierdzeń i Odbiorów Organizacji Rolniczych
61-728 Poznań, ul. 3 Maja 46
tel. 61 878 15 20 fax: 61 878 15 29



URZĄD MIASTA POZNAŃ 03
Biuro Koordynacji Projektów i Rewitalizacji Miasta
Oddział Zatwierdzeń i Odbiorów Organizacji Ruchu
61-728 Poznań, ul. 3 Maja 46
tel. 61 878 15 20 fax: 61 878 15 29