

Znak sprawy: KPRM-XVII.7221.1.18.2022
Poznań, 14-02-2022 r.



Nr rej.: 14022202307
ZARZĄD DRÓG MIEJSKICH
UL. WILCZAK 17
61-623 POZNAŃ *sla*

Działając na podstawie art. 10 ust. 6 ustawy z dnia 20 czerwca 1997 r. - Prawo o ruchu drogowym (Dz. U. z 2021 r., poz. 450 ze zm.) oraz Rozporządzenia Ministra Infrastruktury z dnia 23 września 2003 r. w sprawie szczegółowych warunków zarządzania ruchem na drogach oraz wykonywania nadzoru nad tym zarządzaniem (Dz. U. z 2017 r., poz. 784) w związku z przekazanym w dniu 20 grudnia 2021 r. wnioskiem dotyczącym stałej organizacji ruchu na podstawie projektu sporządzonego przez Pana Macieja Teresiaka, po zasięgnięciu opinii:

1. Zarządu Dróg Miejskich w Poznaniu (protokół: 1611 z dnia 22 grudnia 2021 r.),
2. Komendy Miejskiej Policji w Poznaniu (pismo: Rd.I.5321.1350.2021.PO z dnia 3 stycznia 2022 r.)

ZATWIERDZAM STAŁĄ ORGANIZACJĘ RUCHU

nazwa i adres obiektu: północna jezdnia ul. Hetmańskiej (odc. Kasprzaka – Reymonta).
w związku ze zmianą sposobu parkowania.

Zgodnie z § 8 ust. 7 ww. rozporządzenia określam termin, w którym powinna zostać wprowadzona zatwierdzona stała organizacja ruchu: do dnia 31 grudnia 2023 r.

POUCZENIE

1. Zgodnie z § 12 ust. 1 ww. rozporządzenia jednostka wprowadzająca organizację ruchu zawiadamia organ zarządzający ruchem, zarząd drogi oraz właściwego komendanta Policji o terminie jej wprowadzenia, co najmniej na 7 dni przed dniem wprowadzenia organizacji ruchu, składając pismo osobiście lub przesyłając je na poniższe adresy:
 - 1) Urząd Miasta Poznania, Biuro Koordynacji Projektów i Rewitalizacji Miasta, Miejski Inżynier Ruchu, ul. 3 Maja, 61-728 Poznań,
 - 2) Zarząd Dróg Miejskich w Poznaniu, ul. Wilczak 17, 61-623 Poznań,
 - 3) Komenda Miejska Policji w Poznaniu, ul. Szylinga 2, 60-787 Poznań.
2. **W przypadku braku zawiadomienia w ww. terminie traci ważność zatwierdzona organizacja ruchu o czym organ zarządzający ruchem informuje zarząd drogi.**
3. **Niniejsze uzgodnienie nie stanowi podstawy do zajęcia pasa drogowego.**
W celu uzyskania zezwolenia na zajęcie pasa drogowego należy wystąpić do Zarządu Dróg Miejskich w Poznaniu z wnioskiem o udzielenie zezwolenia na zajęcie pasa drogowego dotyczącego prowadzenia robót w pasie drogowym.

4. Wszelkie wdrażane elementy oznakowania pionowego oraz poziomego powinny być zgodne z rozporządzeniem Ministra Infrastruktury z dnia 3 lipca 2003 r. w sprawie szczegółowych warunków technicznych dla znaków i sygnałów drogowych oraz urządzeń bezpieczeństwa ruchu drogowego i warunków ich umieszczania na drogach.
5. Na czas wprowadzania stałej organizacji ruchu, należy opracować oraz zatwierdzić projekt czasowej organizacji ruchu.
6. Zgodnie z § 12 ust. 3 rozporządzenia Ministra Infrastruktury z dnia 23 września 2003 r. w sprawie szczegółowych warunków zarządzania ruchem na drogach oraz wykonywania nadzoru nad tym zarządzaniem (Dz. U. z 2017 r., poz. 784) organ zarządzający ruchem przeprowadza kontrolę oznakowania na podstawie dokonanego zgłoszenia.

Do czasu stwierdzenia poprawności wprowadzenia stałej organizacji ruchu w ramach prowadzonej kontroli, odpowiedzialność za wprowadzoną organizację ruchu ponosi wykonawca prac.

z up. PRYZYDENTA MIASTA

Łukasz Domagiewski
Za Dyr. Katedry i Ura
DS. ZARZĄDZANIA RUCHEM
MIEJSKI INŻYNIER RUCHEM

Do wiadomości:

1. Komenda Miejska Policji w Poznaniu

Sprawę prowadzi: OLEJNIK IZABELA

Informacje na temat przetwarzania danych osobowych znajdują się pod adresem:
<https://www.um.poznan.pl/klauzulainformacyjna/>

SPECJALISTA

Izabela Olejnik

PROJEKT STAŁEJ ORGANIZACJI RUCHU

Ulica: Hetmańska (odc. od ul. Kasprzaka do
ul. Reymonta

Kategoria: wojewódzka

PROJEKT RADY OSIEDLA

Temat: Zwiększenie poziomy BRD

Branża: Drogowa

Stanowisko	Imię i Nazwisko	Podpis
Projektant:	Maciej Teresiak	

Bez uwagi
Kierownik Referatu
Nowe Miasto

Paweł Brażejewski
27.12.2021r.

Poznań, grudzień 2021

URZĄD MIASTA POZNANIA 03
Biuro Koordynacji Projektów i Realizacji w Miasta
Oddział Zarządzania Infrastrukturą Miejską i Transportem
ul. 72a Poznań, ul. 3 Maja 46
tel. 61 878 15 20 fax: 61 878 15 29

OPIS TECHNICZNY

1. PRZEDMIOT I CEL OPRACOWANIA

Celem opracowania jest projekt stałej organizacji ruchu na drogach publicznych w granicach administracyjnych Miasta Poznania.

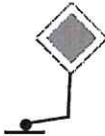




Zakres opracowania stałej organizacji ruchu obejmuje oznakowanie pionowe, poziome oraz urządzenia BRD na ul. Hetmańskiej na odcinku od ul. Kasprzaka do ul. Reymonta (jezdni północna).

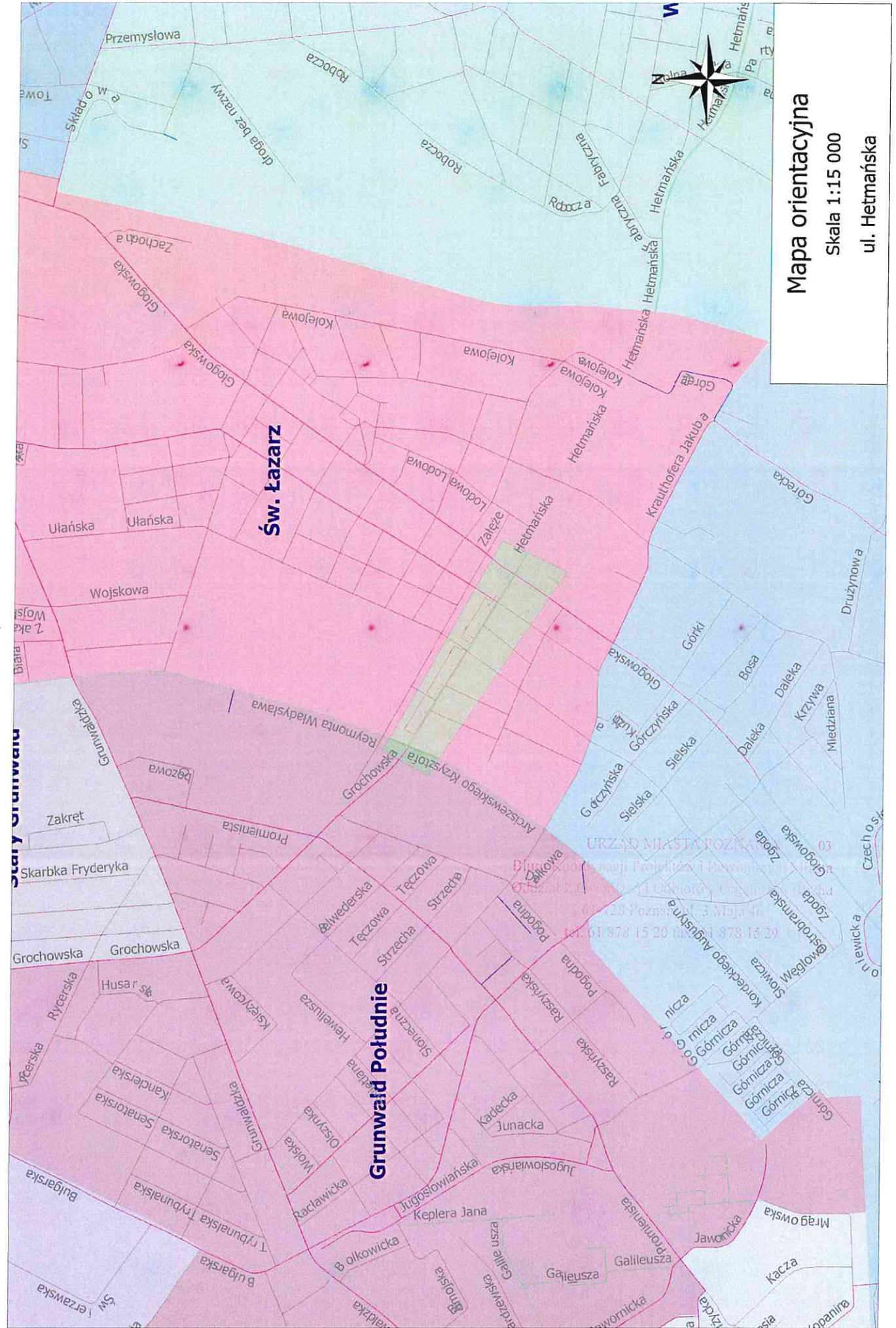
2. PODSTAWA OPRACOWANIA

2.1. Cyfrowa mapa zasadnicza w skali 1:500.

2.2. Przepisy prawne

- Ustawa z dnia 20.06.1997r – Prawo o ruchu drogowym (tekst jednolity Dz. U. 2017.1260) – z późniejszymi zmianami
- Rozporządzenie Ministrów Infrastruktury oraz Spraw Wewnętrznych i administracji z dnia 31 lipca 2002r w sprawie znaków i sygnałów drogowych (Dz.U. Nr170, poz. 1393)
- Rozporządzenie Ministrów Infrastruktury oraz Spraw Wewnętrznych i administracji z dnia 23 września 2008r zmieniające rozporządzenie w sprawie znaków i sygnałów drogowych (Dz.U. Nr 179, poz. 1104)
- Rozporządzenie Ministra Infrastruktury z dnia 3 lipca 2003 r. w sprawie szczegółowych warunków technicznych dla znaków i sygnałów drogowych oraz urządzeń bezpieczeństwa ruchu drogowego i warunków ich umieszczania na drogach (Dz. U. Nr 220, poz. 2181)
- Załączniki 1-4 do w/w rozporządzenia
- Rozporządzenie Ministra Infrastruktury z dnia 28 marca 2008 zmieniające rozporządzenie w sprawie szczegółowych warunków technicznych dla znaków i sygnałów drogowych oraz urządzeń bezpieczeństwa ruchu drogowego i warunków ich umieszczania na drogach (Dz. U. Nr 67, poz.413)
- Rozporządzenie Ministra Infrastruktury z dnia 28 marca 2008 zmieniające rozporządzenie w sprawie szczegółowych warunków technicznych dla znaków

LEGENDA	
ZNAKI PIONOWE	ZNAKI POZIOME
<ul style="list-style-type: none"> Znak istniejący 	<ul style="list-style-type: none"> Znaki istniejące 
<ul style="list-style-type: none"> Znak projektowany 	<ul style="list-style-type: none"> Znaki projektowane 
<ul style="list-style-type: none"> Znak do usunięcia 	

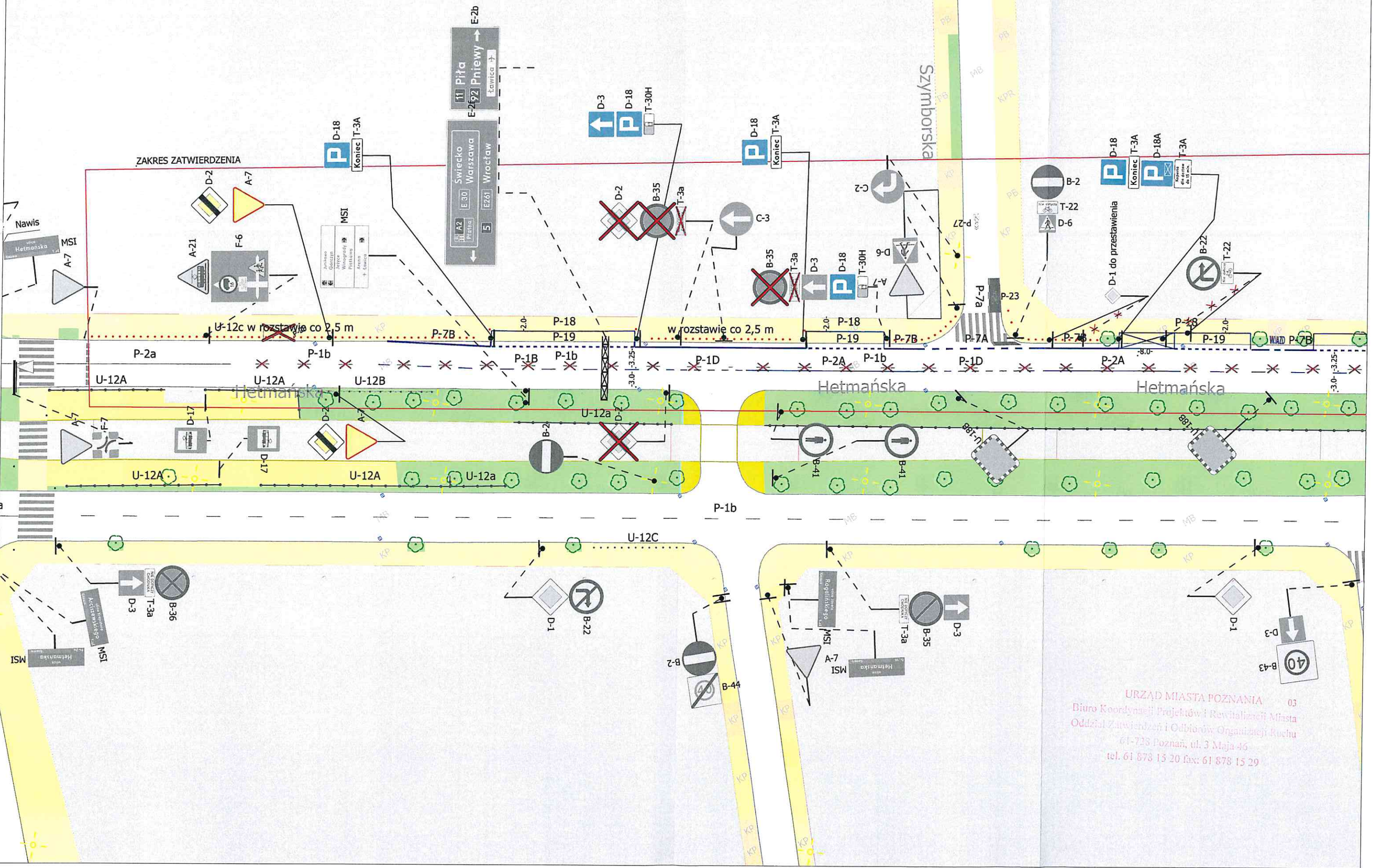


Mapa orientacyjjna

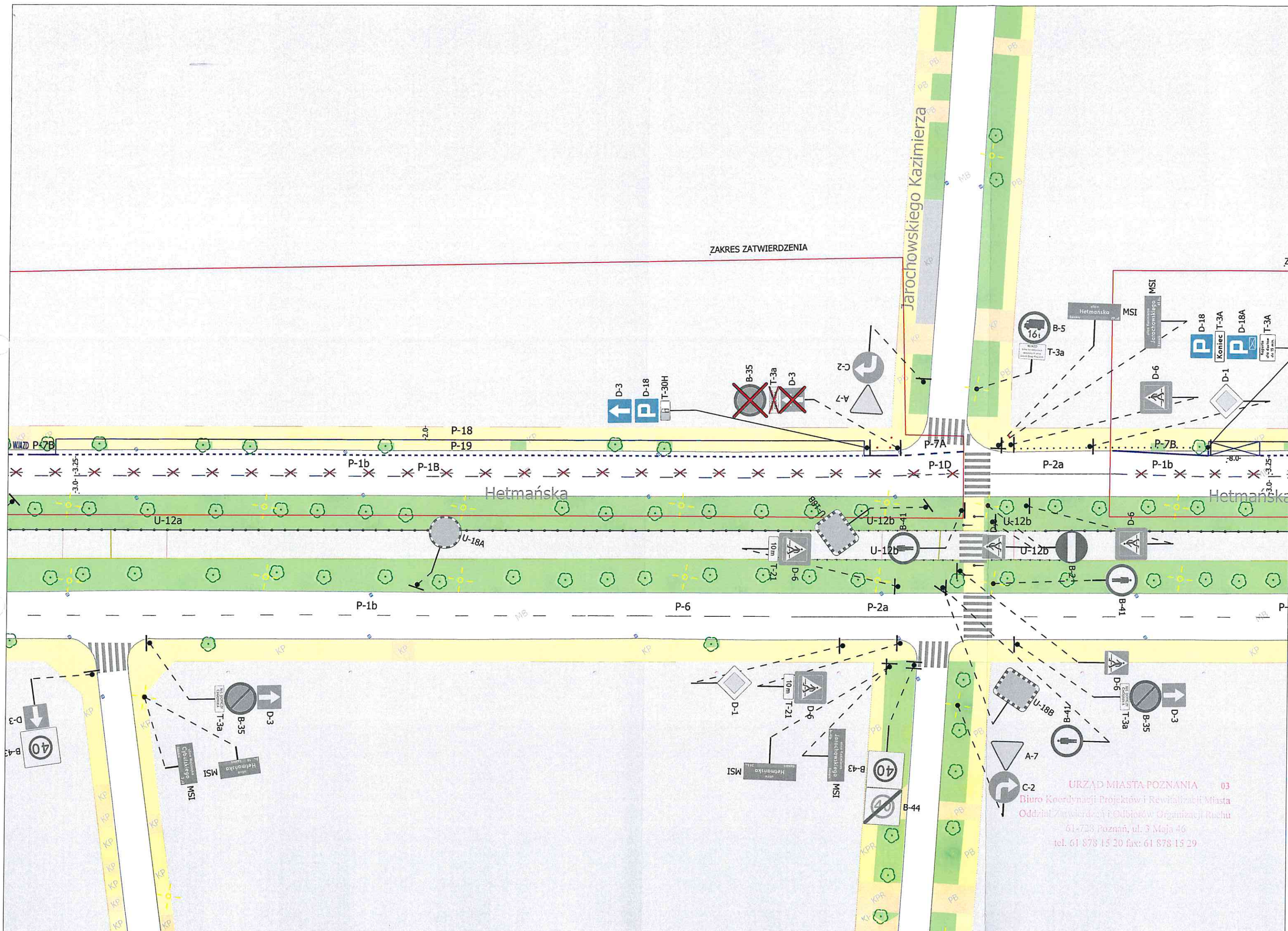
Skala 1:15 000

ul. Hetmańska

ZAKRES ZATWIERDZENIA



03
 URZĄD MIASTA POZNANIA
 Biuro Koordynacji Projektów i Rewitalizacji Miasta
 Oddział Zatwierdzeń i Odbiorów Organizacji Ruchu
 61-738 Poznań, ul. 3 Maja 46
 tel. 61 878 15 20 fax: 61 878 15 29



ZAKRES ZATWIERDZENIA

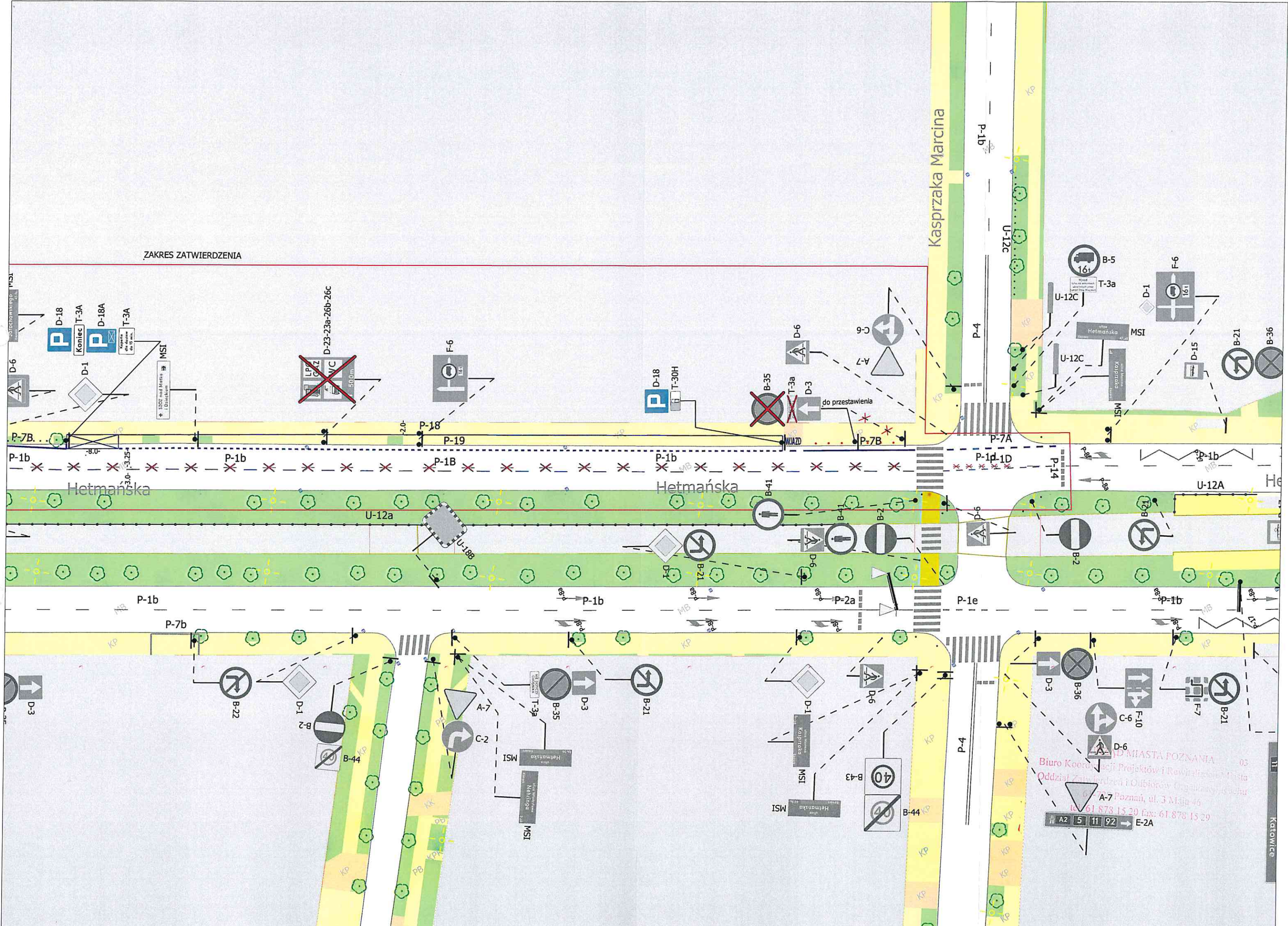
Hetmańska

Hetmańska

Jarochowskiego Kazimierza

URZĄD MIASTA POZNAŃ 03
 Biuro Koordynacji Projektów i Rewitalizacji Miasta
 Oddział Zwalczania i Cúbióów Organizacji Ruchu
 61-728 Poznań, ul. 3 Maja 46
 tel. 61 878 15 20 fax: 61 878 15 29

ZAKRES ZATWIERDZENIA



MIASTA POZNAŃ 03
Biuro Koordynacji Projektów i Realizacji Miasta
Oddział Zatwierdzeń i Odbiorów Organizacji Miasta
ul. 3 Maja 46
61-720 Poznań, ul. 3 Maja 46
tel: 61 878 15 20 fax: 61 878 15 29
A2 5 11 92 E-2A