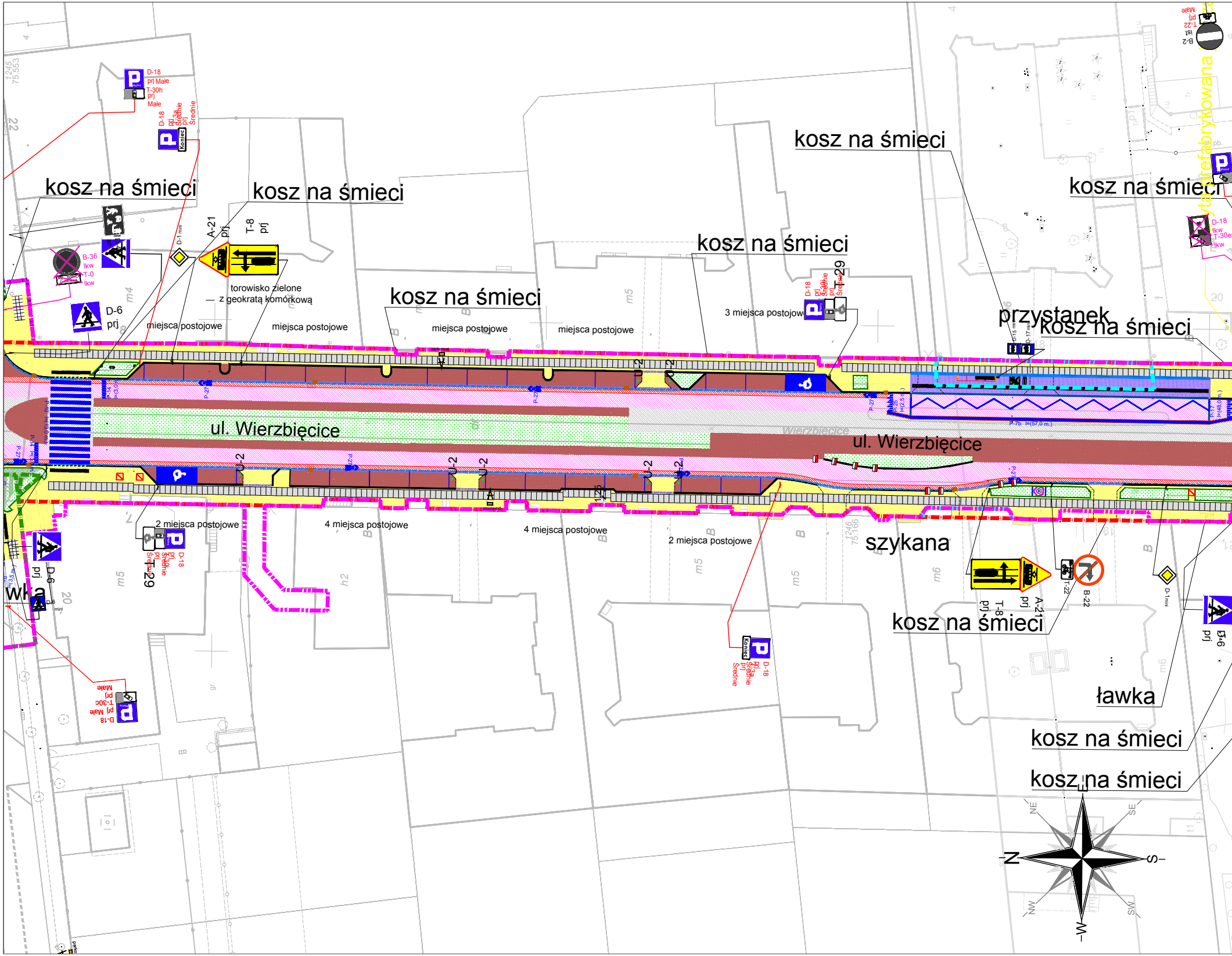
kosz na śmieci
kosz na śmieci
kosz na śmieci
kosz na śmieci
kosz na śmieci
kosz na śmieci
kosz na śmieci
kosz na śmieci
kosz na śmieci
kosz na śmieci
D-18
prj Małe
T-30h
prj
Małe
D-18
prj
T-30
prj
Średnie
Średnie
Koniec
A-21
prj
T-8
prj
D-1 mini
B-36
lkw
T-0
lkw
D-6
prj
torowisko zielone
z geokratą komórkową
miejsca postojowe
miejsca postojowe
miejsca postojowe
miejsca postojowe
3 miejsca postojowe
D-18
prj
T-30
prj
Średnie
T-29
przystanek
D-15
D-17
ul. Wierzbięcice
ul. Wierzbięcice
Wierzbięcice
U-2
U-2
U-2
U-2
U-2
U-2
U-2
P-27
P-7b
2 miejsca postojowe
4 miejsca postojowe
4 miejsca postojowe
2 miejsca postojowe
T-29
D-18
prj
T-30
prj
Średnie
D-6
prj
szykana
A-21
prj
T-8
prj
T-22
B-22
D-1 mini
D-6
prj
D-18
prj
T-30
prj
Średnie
Koniec
D-18
prj
T-30c
prj
Małe
ławka
B-2
lst
T-22
prj
Małe
D-18
lkw
T-30e
lkw
kostka prefabrykowana
m4
m5
m5
m6
m5
m6
m5
h2
B
B
B
B
B
20
20
22
1.245
75.553
1.246
75.166
NE
SE
SW
NW
N
S
E
W

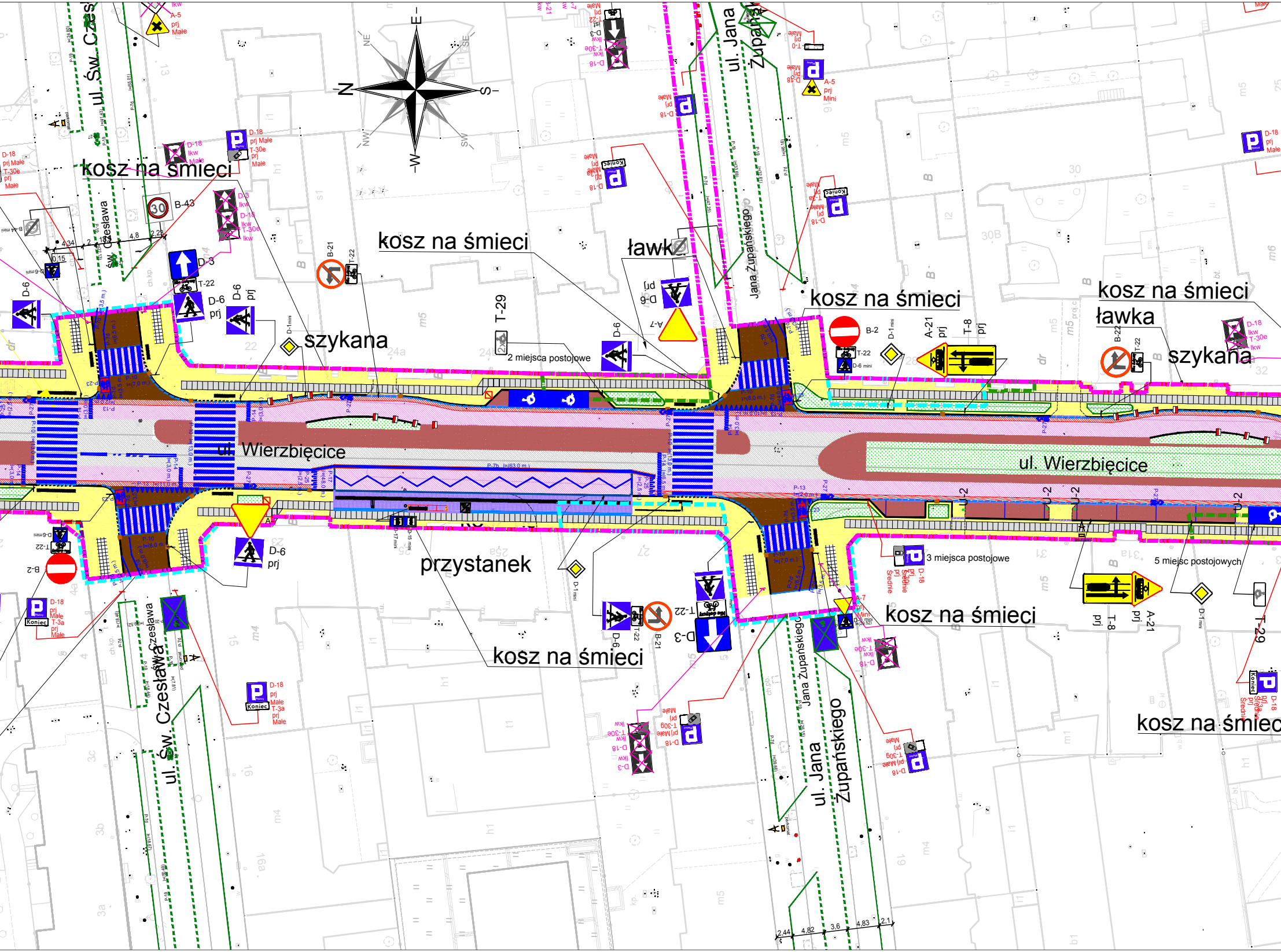
ul. Wierzbięcice
ul. Wierzbięcice
ul. Św. Czesława
ul. Św. Czesława
ul. Jana Zupańskiego
ul. Jana Zupańskiego
Jana Zupańskiego
Jana Zupańskiego
Św. Czesława
kosz na śmieci
kosz na śmieci
kosz na śmieci
kosz na śmieci
kosz na śmieci
kosz na śmieci
kosz na śmieci
kosz na śmiec
ławka
ławk
szykana
szykana
przystanek
2 miejsca postojowe
3 miejsca postojowe
5 miejsc postojowych
N
S
E
W
NE
SE
NW
SW
B-43
30
D-3
T-22
D-6
prj
D-18
prj Małe
T-30e
lkw
B-21
T-29
A-7
B-2
D-1mini
A-21
T-8
B-22
A-5
Mini
Koniec
P-10
P-14
P-27
P-7b
P-13
U-2
4,34
2,18
4,8
2,28
0,15
2,44
4,82
3,6
4,83
2,1

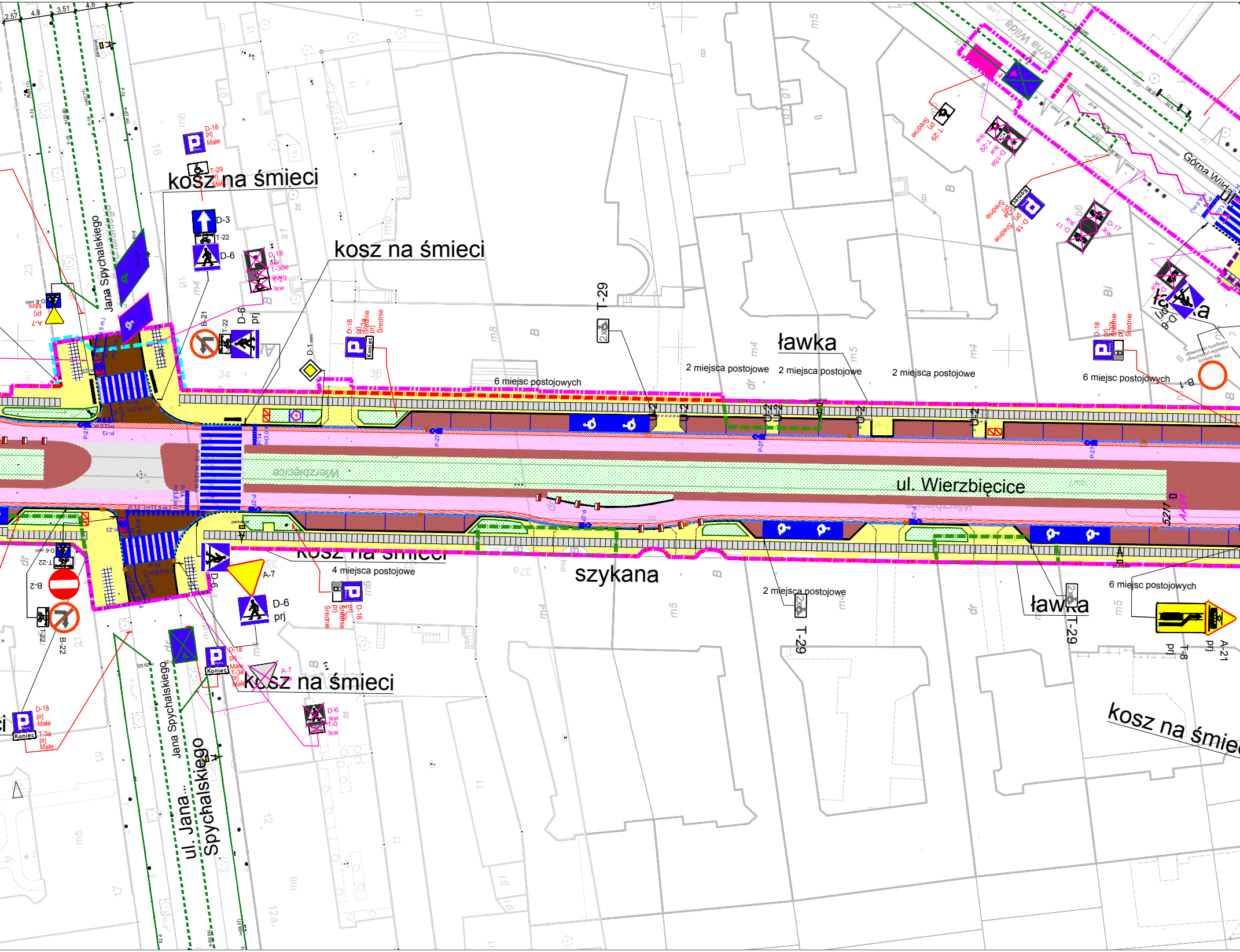
kosz na śmieci
kosz na śmieci
kosz na śmieci
kosz na śmieci
kosz na śmie
ławka
ławka
szykana
ul. Wierzbięcice
ul. Jana Spychalskiego
Jana Spychalskiego
Górna Wilda
6 miejsc postojowych
6 miejsc postojowych
6 miejsc postojowych
2 miejsca postojowe
2 miejsca postojowe
2 miejsca postojowe
2 miejsca postojowe
4 miejsca postojowe
T-29
T-29
T-29
D-3
T-22
D-6
D-6 prj
D-6 prj
D-18 prj Małe
T-29 prj Małe
D-18 prj Średnie
D-18 lkw T-30e
D-21
T-22
D-1 mini
A-7
A-7
B-2
B-22
T-22
D-18 prj Małe T-3a prj Małe
A-21 prj
T-8 prj
B-1
2,57
4,8
3,51
4,8

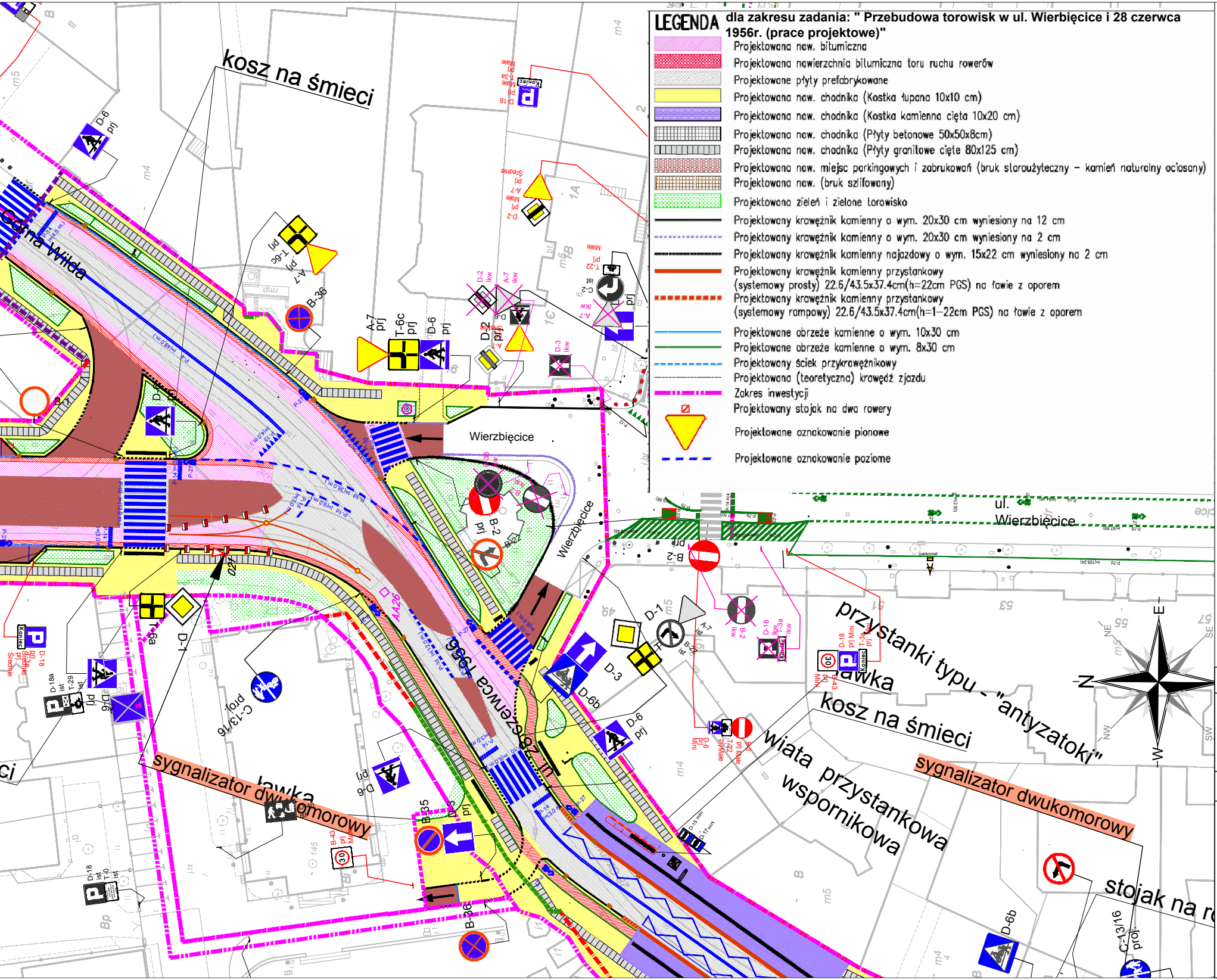
kosz na śmieci
Górna Wilda
Wierzbięcice
Wierzbięcice
ul. Wierzbięcice
28 Czerwca 1956
przystanki typu - "antyzatoki"
ławka
kosz na śmieci
wiata przystankowa wspornikowa
sygnalizator dwukomorowy
ławka
sygnalizator dwukomorowy
stojak na r
D-6 prj
A-7 prj
T-6c prj
D-6 prj
B-36
T-6c prj
A-7
D-2 prj
A-7 prj
D-3
C-2 ist
T-22 prj
B-2 prj
B-22
B-2 prj
D-1
T-6a
D-18
D-18a
T-29
C-13/16 proj
B-35
B-43
B-36
D-3
D-6b
D-6 prj
A-7
B-22
D-18
T-3a
D-6b
C-13/16 proj
Koniec
30
N
E
S
W
NE
SE
NW
SW

LEGENDA dla zakresu zadania: " Przebudowa torowisk w ul. Wierbięcice i 28 czerwca 1956r. (prace projektowe)"

▨	Projektowana naw. bitumiczna
▨	Projektowana nawierzchnia bitumiczna toru ruchu rowerów
▨	Projektowane płyty prefabrykowane
🟨	Projektowana naw. chodnika (Kostka łupana 10x10 cm)
▨	Projektowana naw. chodnika (Kostka kamienna cięta 10x20 cm)
▦	Projektowana naw. chodnika (Płyty betonowe 50x50x8cm)
▥	Projektowana naw. chodnika (Płyty granitowe cięte 80x125 cm)
▨	Projektowana naw. miejsc parkingowych i zabrukowań (bruk starożyteczny – kamień naturalny ociosany)
▦	Projektowana naw. (bruk szlifowany)
🟩	Projektowana zieleń i zielone torowisko
—	Projektowany krawężnik kamienny o wym. 20x30 cm wyniesiony na 12 cm
- - -	Projektowany krawężnik kamienny o wym. 20x30 cm wyniesiony na 2 cm
- - -	Projektowany krawężnik kamienny najazdowy o wym. 15x22 cm wyniesiony na 2 cm
—	Projektowany krawężnik kamienny przystankowy (systemowy prosty) 22.6/43.5x37.4cm(h=22cm PGS) na ławie z oporem
- - -	Projektowany krawężnik kamienny przystankowy (systemowy rampowy) 22.6/43.5x37.4cm(h=1–22cm PGS) na ławie z oporem
—	Projektowane obrzeże kamienne o wym. 10x30 cm
—	Projektowane obrzeże kamienne o wym. 8x30 cm
- - -	Projektowany ściek przykrawężnikowy
- - -	Projektowana (teoretyczna) krawędź zjazdu
- · -	Zakres inwestycji
☒	Projektowany stojak na dwa rowery
▼	Projektowane oznakowanie pionowe
- - -	Projektowane oznakowanie poziome

LEGENDA dla projektu SPP WILDA w POZNANIU

▨	*Projektowana nawierzchnia z płyt ażurowych*
▦	*Projektowana nawierzchnia chodnika z betonowej płyty chodnikowej*
▨	*Projektowana nawierzchnia jezdni z mieszanki mineralno-asfaltowej*
▨	*Projektowana nawierzchnia z kostki brukowej betonowej*
🟥	*Projektowana czerwona nawierzchnia*
🟩	*Projektowana zieleń*
—	*proj. krawężnik betonowy*
---	*proj. krawężnik betonowy obniżony*
—	*proj. obrzeże betonowe*
—	*proj. mata z guzami koloru żółtego*
▽ A-7 ist	*oznakowanie pionowe istn.*
▽ A-7 prj	*oznakowanie pionowe proj.*
▽ A-7 lkw	*oznakowanie pionowe istn. do likwidacji*
▽ A-7 przen.	*oznakowanie pionowe - przeniesione*
▽ A-7 do przen.	*oznakowanie pionowe - do przeniesienia*
—	*oznakowanie poziome istn.*
—	*oznakowanie poziome proj.*
—	*oznakowanie poziome istn. do likwidacji*
parkomat	*parkomat*
▬	*stojak rowerowy proj.*
▬	*stojak rowerowy ist.*
●	*słupek blokujący proj.*
●	*słupek blokujący ist.*

Zamawiający	***Wykonawca***
Zarząd Dróg Miejskich w Poznaniu ul. Wilczak 17 61-623 Poznań	stadtraum *stadtraum Polska Sp z o.o. ul. Drużbickiego 11 61-693 Poznań*

Nazwa opracowania	***Data opracowania***	*11.2019*	***Skala***	*1:500*	***Numer rysunku***	5
Projekt organizacji ruchu oraz parkowania na obszarze Wilda dla strefy Płatnego Parkowania (SPP) w Poznaniu z uwzględnieniem posadowienia automatów parkingowych Etap II	***Nazwa rysunku***	*Plan sytuacyjny - ul. Wierzbięcice*			***Numer arkusza***	7
	Zespół projektowy	*mgr inż. Aleksander Sagan*			A. Sag	
		mgr inż. Marek Strug				
		mgr inż. Paweł Borowiak				
		mgr inż. Łukasz Bil			Łukasz Bil	
		mgr inż. Rafał Zajączkowski			R. Zaj	
		mgr inż. Małgorzata Paszkuć			Paszkuć	
		mgr inż. Remigiusz Wiedemann				
		inż. Mateusz Halski			Halski	
		inż. Martyna Konieczna			MKonieczna	