




LEGENDA dla projektu SPP WILDA w POZNANIU

- Projektowana nawierzchnia z płyt ażurowych
- Projektowana nawierzchnia chodnika z betonowej płyty chodnikowej
- Projektowana nawierzchnia jezdni z mieszanki mineralno-asfaltowej
- Projektowana nawierzchnia z kostki brukowej betonowej
- Projektowana czerwona nawierzchnia
- Projektowana zielen
- proj. krawężnik betonowy
- proj. krawężnik betonowy obniżony
- proj. obrzeże betonowe
- proj. mata z guzami koloru żółtego
- A-7 istn. oznakowanie pionowe istn.
- A-7 proj. oznakowanie pionowe proj.
- A-7 lkwn. oznakowanie pionowe istn. do likwidacji
- A-7 przren. oznakowanie pionowe - przeniesione
- A-7 do przren. oznakowanie pionowe - do przeniesienia
- oznakowanie poziome istn.
- oznakowanie poziome proj.
- oznakowanie poziome istn. do likwidacji
- parkomat
- proj. stojak rowerowy
- istn. stojak rowerowy
- likw. stojak rowerowy
- proj. słupek blokujący bez opaski ostrzegawczej
- proj. słupek blokujący z opaską ostrzegawczą w kolorze białym
- proj. słupek blokujący z opaską ostrzegawczą w kolorze biało-czerwonym
- istn. słupek blokujący
- istn. słupek blokujący do likwidacji
- proj. osłona drzewa
- istn. osłona drzewa
- istn. misa na drzewo
- brak drzewa
- brak drzewa i misy
- brak drzewa na mapie
- brak drzewa i misy na mapie
- wymiana znaku na mini
- wymiana znaku na średni
- separator U-25b
- azyl drogowy prefabrykowany

Zamawiający		Wykonawca				
Zarząd Dróg Miejskich w Poznaniu ul. Wilczak 17 61-623 Poznań		 stadtraum stadtraum Polska Sp z o.o. ul. Drużbickiego 11 61-693 Poznań				
Nazwa opracowania	Data opracowania	02.2020	Skala	1:500	Numer rysunku	3
Projekt organizacji ruchu oraz parkowania na obszarze Wilda dla strefy Płatnego Parkowania (SPP) w Poznaniu z uwzględnieniem posadowienia automatów parkingowych Etap II	Nazwa rysunku	Plan sytuacyjny - ul. Maratońska			Numer arkusza	1
	Zespół projektowy	mgr inż. Aleksander Sagan				
		mgr inż. Łukasz Bil				
		mgr inż. Mateusz Halski				