




Zamawiający: Zarząd Dróg Miejskich ul. Wilczak 17 61-623 Poznań 	Projekt: Organizacja ruchu i parkowanie w związku z poszerzeniem Strefy Płatnego Parkowania w Poznaniu o obszar osiedla Św. Łazarz			
	Lokalizacja: ul. Bukowska odcinek ul. Grunwaldzka – Roosevelta			
Temat opracowania: Plan sytuacyjny				
Biuro projektów: DAP VIRTUAL PROJECT ul. J.H. Dąbrowskiego 316 60-406 Poznań tel./fax (061) 843-20-96	Projektował	mgr inż. Rafał Kups	BP-N 834/238/79	
	Projektował	mgr inż. Stefan Zwiński	247/66/PW	
	Opracował	mgr inż. Maciej Przewoźniak	---	
	Opracował	mgr inż. Maciej Lyko	---	
<small>ROZWIĘZIOWANIE I POWIĘLNIENIE NIEZOSTAJE DOKUMENTACJĄ BEZ ZGODY AUTORA. JEST ZABRONIIONE DZIAŁALNOŚĆ POD INNYM TYTUŁEM. COPYRIGHT BY BIURO PROJEKTOWE DAP VIRTUAL PROJECT</small>				wer. wydruk_pw_26 Data: 09.2019 Skala: 1:500 Fys.: 2.7