





| | | | | |
|---|--|-----------------------------|-----------------|---|
| Zamawiający: Zarząd Dróg Miejskich ul. Wilczak 17 61-623 Poznań  <small>Zarząd Dróg Miejskich</small> | Projekt: Organizacja ruchu i parkowanie w związku z poszerzeniem Strefy Płatnego Parkowania w Poznaniu o obszar osiedla Św. Łazarz | | | |
| | Lokalizacja: ul. Chłodna – ETAP 1 | | | |
| Temat opracowania: Plan sytuacyjny | | | | |
| Biuro projektów: DAP VIRTUAL PROJECT ul. J.H. Dąbrowskiego 316 60-406 Poznań tel./fax (061) 843-20-96 | Projektował | mgr inż. Rafał Kups | BP-N 834/238/79 |  |
| | Projektował | mgr inż. Stefan Zwierski | 247/66/PW | |
| | Opracował | mgr inż. Maciej Przewoźniak | --- |  |
| | Opracował | mgr inż. Maciej Lyko | --- |  |
| <small>ROZPOWISZCZANIE I POWIELANIE NINIEJSZEJ DOKUMENTACJI BEZ ZGODY AUTORA JEST ZABRONIONE DZ.U.24/1994 poz.83 art. 115-118. COPYRIGHT BY BIURO PROJEKTÓW "DAP VIRTUAL PROJECT"</small> | | | | |
| wer. wydruk_pw_31 | | Data 03.2020 | Skala 1:500 | Rys. 2.45_1 |