




| | | | | |
|--|--|-----------------------------|-----------------|---|
| Zamawiający: Zarząd Dróg Miejskich ul. Wilczak 17 61-623 Poznań  Zarząd Dróg Miejskich | Projekt: Organizacja ruchu i parkowanie w związku z poszerzeniem Strefy Płatnego Parkowania w Poznaniu o obszar osiedla Św. Łazarz | | | |
| | Lokalizacja: ul. Niecała | | | |
| Temat opracowania: Plan sytuacyjny | | | | |
| Biuro projektów: DAP VIRTUAL PROJECT ul. J.H. Dąbrowskiego 316 60-406 Poznań tel./fax (061) 843-20-96 | Projektował | mgr inż. Rafał Kups | BP-N 834/238/79 |  |
| | Projektował | mgr inż. Stefan Zwierski | 247/66/PW | |
| | Opracował | mgr inż. Maciej Przewoźniak | --- |  |
| | Opracował | mgr inż. Maciej Lyko | --- | |
| Rozpowszechnianie i powielanie niniejszej dokumentacji bez zgody autora jest zabronione Dz.U. 24/1994 poz.83 art. 115-118. COPYRIGHT BY BIURO PROJEKTÓW "DAP VIRTUAL PROJECT" | | | | wer. wydruk_pw_31 Data: 03.2020 Skala: 1:500 Rys.: 2.2 |