





| | | | | |
|---|--|-----------------------------|-----------------|---|
| Zamawiający: Zarząd Dróg Miejskich ul. Wilczak 17 61-623 Poznań  | Projekt: Organizacja ruchu i parkowanie w związku z poszerzeniem Strefy Płatnego Parkowania w Poznaniu o obszar osiedla Sw. Łazarz | | | |
| | Lokalizacja: ul. Konopnickiej, ul. Orzeszkowej | | | |
| Temat opracowania: Plan sytuacyjny | | | | |
| Biuro projektów: DAP VIRTUAL PROJECT ul. J.H. Dąbrowskiego 316 60-406 Poznań tel./fax (061) 843-20-96 | Projektował | mgr inż. Rafał Kups | BP-N 834/238/79 |  |
| | Projektował | mgr inż. Stefan Zwierski | 247/66/PW | |
| | Opracował | mgr inż. Maciej Przewoźniak | --- |  |
| | Opracował | mgr inż. Maciej Lyko | --- |  |
| <small>ROZPOWIEDZIANIE I POWIELANIE NINIEJSZEGO DOKUMENTU BEZ ZGODY AUTORA JEST ZABRONIONE DZ.U.241994 poz.83 str. 115-118. COPYRIGHT BY BIURO PROJEKTOW DAP VIRTUAL PROJECT</small> | | | | |
| wer. wydruk_pw_31 | | Data 03.2020 | Skala 1:500 | rys. 2.16 |