






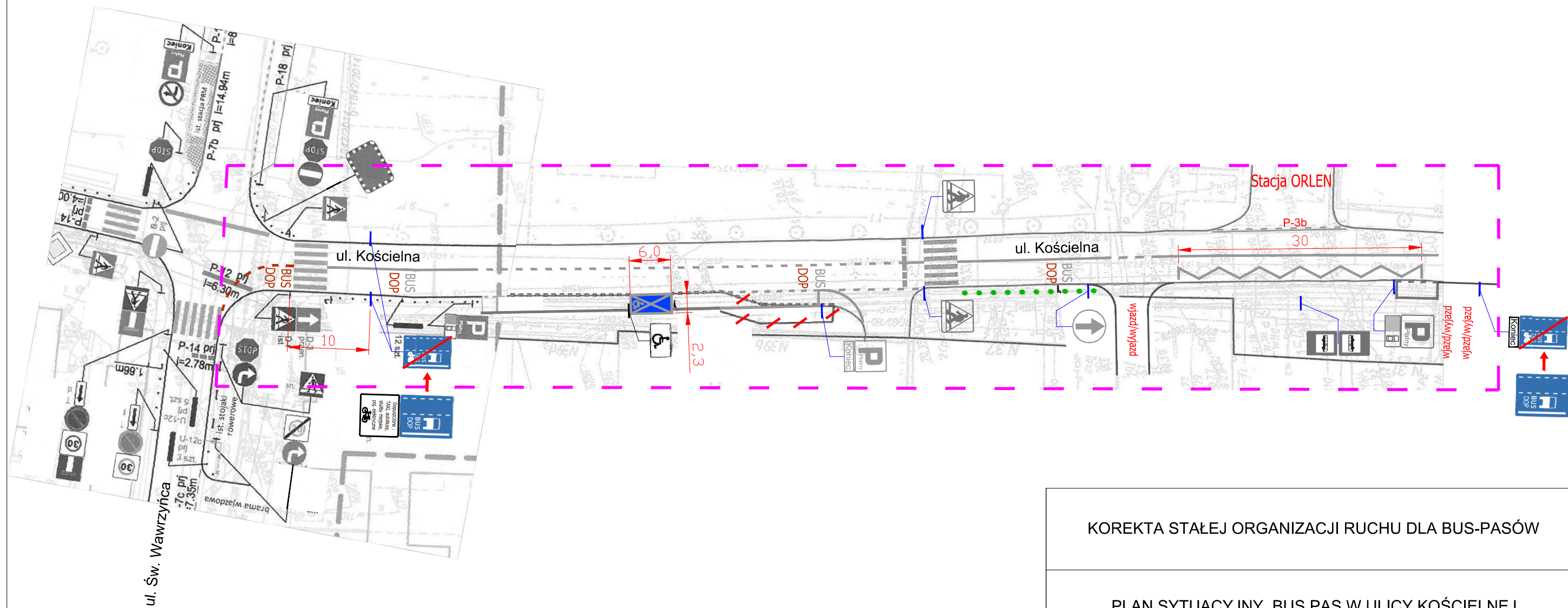
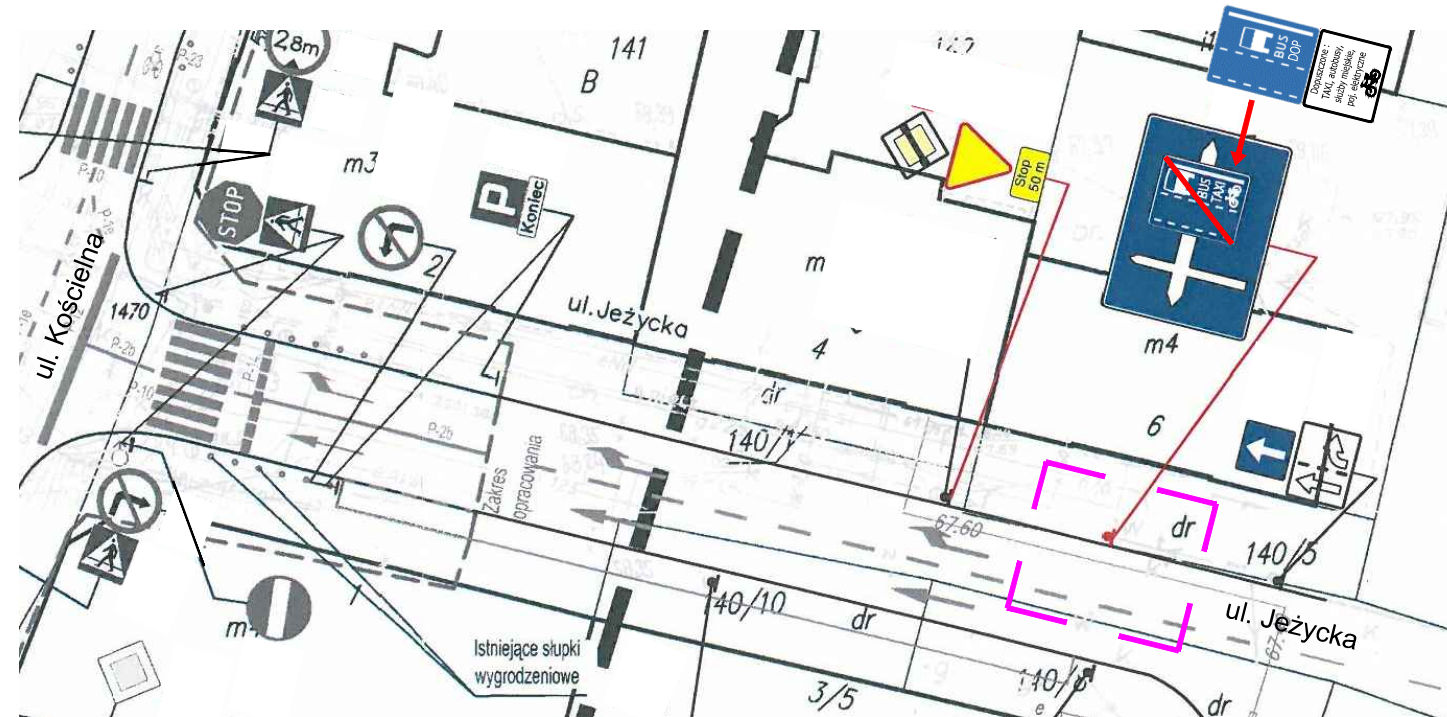




LEGENDA :

-  - istniejące oznakowanie pionowe,
-  - projektowane oznakowanie pionowe,
-  - istniejące oznakowanie poziome,
-  - projektowane oznakowanie poziome,
-  - zakres opracowania przez ZDM,
-  - zatwierdzona organizacja ruchu, opracowana przez biuro PLANIS,
-  - istn. słupki blokujące



KOREKTA STAŁEJ ORGANIZACJI RUCHU DLA BUS-PASÓW

PLAN SYTUACYJNY. BUS PAS W ULICY KOŚCIELNEJ, ODCINEK OD ŚW. WAWRZYŃCA DO STACJI PALIW