









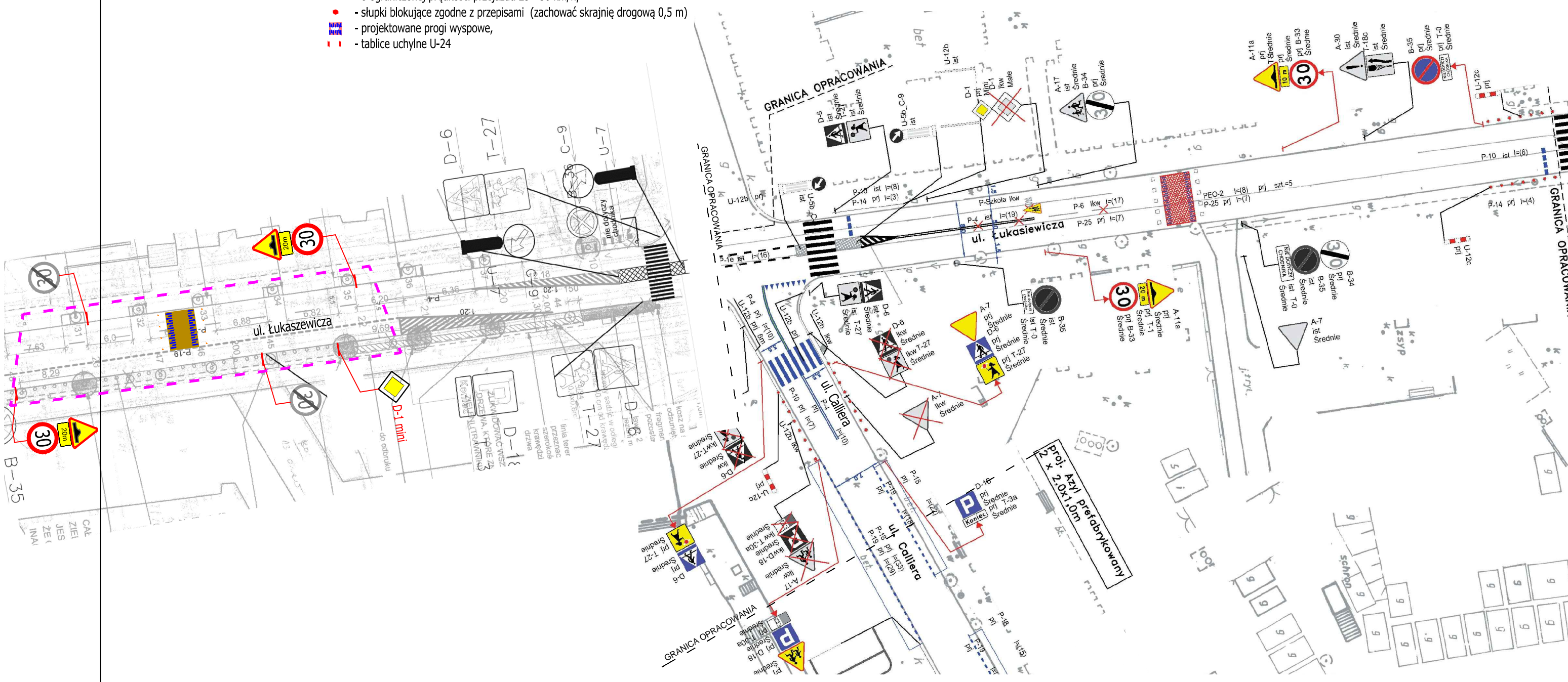


LEGENDA :

-  - istniejące oznakowanie pionowe,
-  - projektowane oznakowanie pionowe,
-  - istniejące oznakowanie poziome,
-  - projektowane oznakowanie poziome,
-  - zakres opracowania przez ZDM,
-  - punktowe elementy odbłaskowe,
-  - projektowany liniowy próg zwalniający płytki U-16c o ograniczonej prędkości przejazdu 25 - 30 km/h,
-  - słupki blokujące zgodne z przepisami (zachować skrajnię drogową 0,5 m)
-  - projektowane progi wyspowe,
-  - tablice uchyłne U-24



UZUPEŁNIENIE DO PROJEKTÓW STAŁEJ ORGANIZACJI RUCHU DLA ZADANIA „BEZPIECZNA DROGA DO SZKOŁY”		
PLAN SYTUACYJNY STAŁA ORGANIZACJA RUCHU W ULICY ŁUKASZEWICZA ODCINEK OD POTOCKIEJ DO GRANICZNEJ		
wrzesień 2017	1 : 500	8.3