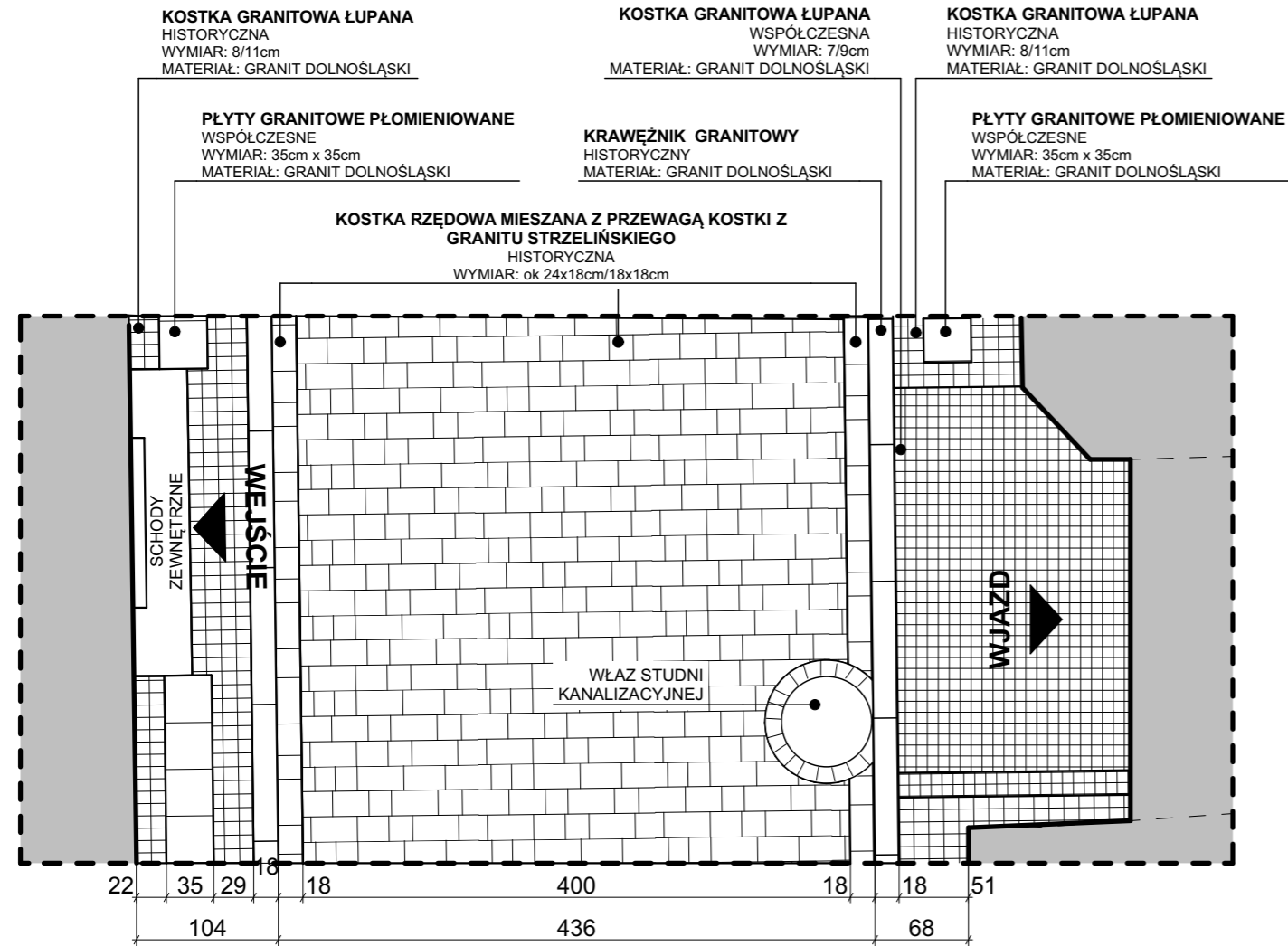
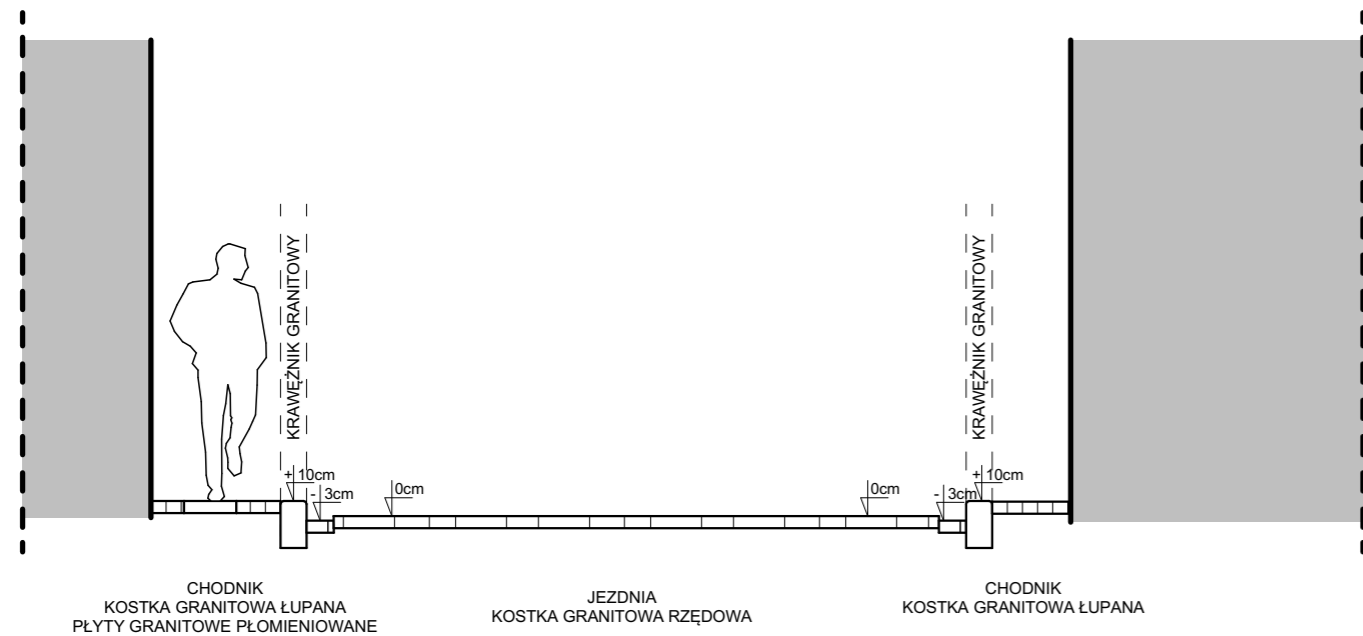


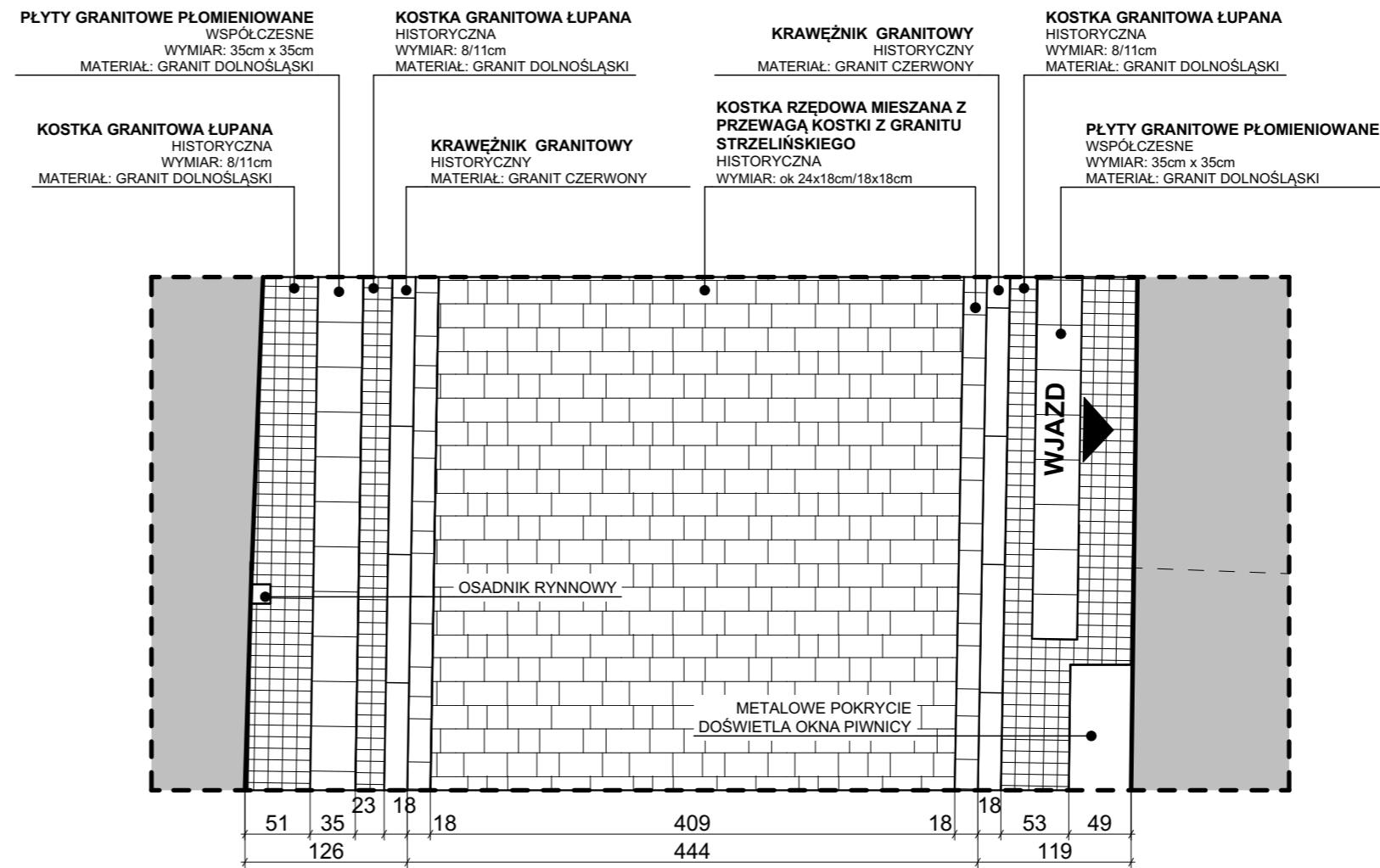
**WIDOK A**  
SKALA 1:50




**PRZEKRÓJ A**  
SKALA 1:50



**WIDOK B**  
SKALA 1:50



**PRZEKRÓJ B**  
SKALA 1:50

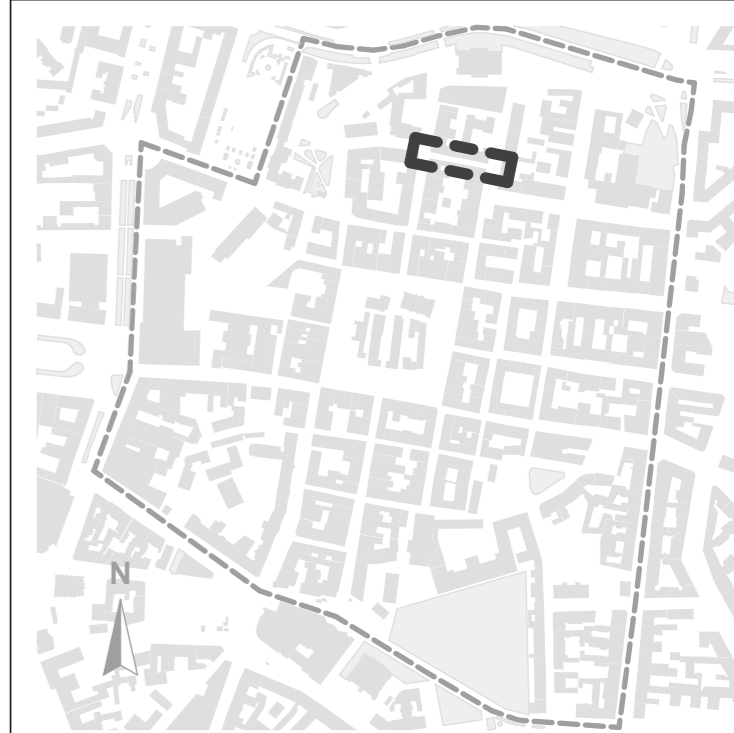


UWAGI / COPYRIGHT

A) RYSUNKU NIE WOLNO SKALOWAĆ.  
NIE WOLNO BRAĆ ZADNEGO WYMIARU MIERZĄC BEZPOŚREDNIO Z RYSUNKU.  
WSZYSTKIE WYMIARY POWINNY ZOSTAĆ SPRAWDZONE W NATURZE.  
PROJEKT ARCHITEKTONICZNY ROZPATRYWAĆ ŁĄCZNIE Z PROJEKTEM KONSTRUKCYJNYM I PROJEKTAMI BRANŻOWYMI.

RYSUNEK BĘDZIE UŻYWANY WYŁĄCZNIE DO CELÓW PROJEKTU, DLA KTÓREGO ZOSTAŁ UTWORZONY. RYSUNKU NIE WOLNO ZMIENIAĆ ANI MODYFIKOWAĆ W JAKIKOLWIEK SPOSOB.  
JEŚLI RYSUNEK WYMAGA KOREKTY, NALEŻY ZWRÓCIĆ SIĘ DO PROJEKTANTA Z PROŚBĄ O JEJ WPROWADZENIE.

SCHEMAT ZAKRESU OPRACOWANIA



**AUTORSKA PRACOWNIA ARCHITEKTONICZNA - JACEK BUŁAT**  
60-113 Poznań ul. Skalna 7  
tel / fax +48 61 830 27 34 | biuro@bulat.com.pl

INWESTYCJA	OPRACOWANIE STUDIUM INWENTARYZACYJNO-PROJEKTOWEGO DOTYCZĄCEGO NAWIERZCHNI I ZAGOSPODAROWANIA ULIC STAROMIEJSKICH W POZNANIU		
ADRES	STARE MIASTO		
INWESTOR	ZARZĄD DRÓG MIEJSKICH UL. WILCZAK 17 POZNAŃ 61-623		
PROJEKTANT	MGR INŻ. ARCH. JACEK BUŁAT	UPR. 47/85/PW	
	MGR INŻ. ARCH. MICHAŁ BUŁAT MGR INŻ. ARCH. NATALIA KOWALKOWSKA MGR INŻ. ARCH. MARTA RAJPOLT INŻ. ARCH. JOANNA SPYCHAŁA STUD. ARCH. MICHALINA GRZYB		
BRANŻA	MGR INŻ. ARCH. ADAM BŁASZCZYK	UPR. WP-01A/OKI/19/09/2009	
DATA	ARCHITEKTURA	STADIUM	INWENTARYZACJA
	STYCZEŃ 2023r.	SKALA	1:50
TREŚĆ RYS.	Ul. Mokra inwentaryzacja-widoki i przekroje		
STADIUM	BRANŻA	POZIOM	NR RYS.
A.07	AR		A.07.3
			1/1
			00